	<b>SISTEMA DE GESTIÓN DE EMERGENCIAS</b>	Código: F-PO-MAC-01R-03 Versión: 02 Página: 1 de 10
	<b>DIRECCIÓN REGIONAL DE ONEMI MAGALLANES</b>	
Informe de Monitoreo Diario Regional		
<b>Fecha del Informe</b>		<b>Hora de envío del Informe</b>
Punta Arenas, 01 de agosto de 2021		20.00 (Hora de Magallanes)

### 1. RESUMEN DE ALERTAS VIGENTES.

Nivel de Alerta	Evento	Cobertura	Amplitud
Roja	Pandemia	Nacional	SNPC
Temprana Preventiva	Viento	Provincias de Magallanes y Tierra del Fuego	SRPC

Fuente: Dirección Regional de ONEMI Magallanes y de la Antártica Chilena.

### 2. RESUMEN DE EMERGENCIAS DE LAS ÚLTIMAS 24 HORAS.

N° de Informe	Fecha y hora	Evento/Lugar	Resumen
081-S	31/07 20:27	Persona Extraviada / Comuna de Punta Arenas	Se mantiene la búsqueda de una persona extraviada, en el sector de la Reserva Nacional "Magallanes".
085/08-B	01/08 05:20	Persona Extraviada / Comuna de Punta Arenas	2 personas se extraviaron en el sector del Monte Tarn, siendo rescatadas por personal de GOPE e integrantes de las ONGs Ladridos del Sur, Socorro Andino y Cruz del Sur K9..

Fuente: Dirección Regional de ONEMI Magallanes y de la Antártica Chilena.

### 3. CONDICIONES DE TIEMPO Y NOVEDADES DE LA REGIÓN.

Provincia	Condición de Tiempo	Novedades
Magallanes	Nubosidad parcial, viento normal.	Persona extraviada. Comuna de Punta Arenas.
Última Esperanza	Nublado, viento débil.	Incendio en Vertedero. Comuna de Natales.
Tierra del Fuego	Nublado, viento débil.	Sin novedades.
Antártica Chilena	Despejado, viento fuerte.	Sin novedades.

Fuente: Carabineros de Chile. Hora de término 18:22 hora de Magallanes.

### 4. PRONÓSTICO METEOROLÓGICO REGIONAL (TRES DÍAS).

#### 4.1 Avisos / Alertas / Alarmas meteorológicas.

Tipo	Fecha y hora de emisión	Descripción	Cobertura
Aviso CNA A187/2021	30/07 16:05	Viento Normal a Moderado	Provincia de Magallanes


Fuente: Centro Meteorológico Regional Austral – Dirección Meteorológica de Chile.

#### 4.2 Provincia / Comuna.

PUNTA ARENAS	MADRUGADA	MAÑANA	TARDE	NOCHE	MÍNIMA	MÁXIMA
<b>LUNES 02</b>	Nubosidad parcial. Viento noroeste hasta 80 km/h.	Nubosidad parcial. Viento noroeste hasta 80 km/h.	Nubosidad parcial y chubascos débiles. Viento noroeste hasta 90 km/h.	Nubosidad parcial y chubascos débiles. Viento noroeste hasta 60 km/h.	3	7
<b>PROBABILIDAD</b>	BAJA	NULA	NULA	NULA		
<b>MARTES 03</b>	Nubosidad parcial. Viento noroeste hasta 60 km/h.	Nublado y chubascos débiles. Viento oeste hasta 60 km/h.	Nublado. Viento noroeste hasta 60 km/h.	Nublado y chubascos débiles. Viento norte hasta 40 km/h.	3	7
<b>MIÉRCOLES 04</b>	Nublado. Viento norte hasta 40 km/h.	Nublado. Viento noroeste hasta 50 km/h.	Nublado. Viento noroeste hasta 50 km/h.	Nublado. Viento débil.	5	11


**Informe de Monitoreo Diario Regional**

PORVENIR	MADRUGADA	MAÑANA	TARDE	NOCHE	MÍNIMA	MÁXIMA
LUNES 02	Nubosidad parcial y chubascos débiles. Viento noroeste hasta 70 km/h.	Nublado y chubascos débiles. Viento noroeste hasta 70 km/h.	Nublado y chubascos débiles. Viento noroeste hasta 80 km/h.	Nublado y chubascos débiles. Viento oeste hasta 60 km/h.	3	7
PROBABILIDAD DE ESCARCHA	BAJA	NULA	NULA	ALTA		
MARTES 03	Nublado y chubascos de aguanieve débiles. Viento oeste hasta 50 km/h.	Nublado y chubascos débiles. Viento oeste hasta 60 km/h.	Nublado. Viento noroeste hasta 40 km/h.	Nublado y chubascos débiles. Viento norte hasta 40 km/h.	1	6
MIÉRCOLES 04	Nublado y chubascos débiles. Viento noreste hasta 50 km/h.	Nublado. Viento noroeste hasta 50 km/h.	Nublado. Viento noroeste hasta 40 km/h.	Nublado. Viento débil.	4	10
PUERTO NATALES	MADRUGADA	MAÑANA	TARDE	NOCHE	MÍNIMA	MÁXIMA
LUNES 02	Nubosidad parcial y chubascos débiles. Viento noroeste hasta 50 km/h.	Nubosidad parcial y chubascos débiles. Viento noroeste hasta 70 km/h.	Nublado y chubascos. Viento noroeste hasta 70 km/h.	Nublado y chubascos débiles. Viento noroeste hasta 50 km/h.	3	6
PROBABILIDAD	MEDIA	BAJA	BAJA	BAJA		
MARTES 03	Nublado y chubascos débiles. Viento noroeste hasta 50 km/h.	Nublado y chubascos débiles. Viento oeste hasta 50 km/h.	Nublado. Viento débil.	Nublado y chubascos débiles. Viento débil.	3	7
MIÉRCOLES 04	Nublado y chubascos débiles. Viento débil.	Nublado. Viento débil.	Nublado. Viento débil.	Nublado. Viento débil.	2	8
TORRES DEL PAINE	MADRUGADA	MAÑANA	TARDE	NOCHE	MÍNIMA	MÁXIMA
LUNES 02	Nubosidad parcial y chubascos débiles. Viento noroeste hasta 50 km/h.	Nubosidad parcial y chubascos débiles. Viento noroeste hasta 40 km/h.	Nublado y chubascos. Viento noroeste hasta 70 km/h.	Nublado y chubascos débiles. Viento noroeste hasta 50 km/h.	2	5
PROBABILIDAD	MEDIA	BAJA	BAJA	MEDIA		
MARTES 03	Nublado y chubascos débiles. Viento noroeste hasta 60 km/h.	Nublado y chubascos débiles. Viento oeste hasta 40 km/h.	Nublado y chubascos débiles. Viento débil.	Nublado y chubascos débiles. Viento débil.	2	6
MIÉRCOLES 04	Nublado y chubascos débiles. Viento débil.	Nublado. Viento débil.	Nublado. Viento débil.	Nublado. Viento débil.	1	7
PUERTO WILLIAMS	MADRUGADA	MAÑANA	TARDE	NOCHE	MÍNIMA	MÁXIMA
LUNES 02	Nubosidad parcial. Viento débil.	Nubosidad parcial. Viento débil.	Nubosidad parcial y chubascos débiles. Viento noroeste hasta 40 km/h.	Nublado y chubascos de nieve débiles. Viento oeste hasta 60 km/h.	-1	4
PROBABILIDAD DE ESCARCHA	ALTA	ALTA	MEDIA	ALTA		
MARTES 03	Nubosidad parcial. Viento débil.	Nubosidad parcial y chubascos de nieve débiles. Viento oeste hasta 50 km/h.	Nubosidad parcial y chubascos de nieve débiles. Viento noroeste hasta 40 km/h.	Nublado. Viento débil.	-1	4
MIÉRCOLES 04	Nublado y chubascos de aguanieve débiles. Viento débil.	Nublado y chubascos débiles. Viento débil.	Nublado. Viento débil.	Nublado. Viento débil.	0	6

	<b>SISTEMA DE GESTIÓN DE EMERGENCIAS</b>		Código: F-PO-MAC-01R-03
	<b>DIRECCIÓN REGIONAL DE ONEMI MAGALLANES</b>		Versión: 02 Página: 3 de 10
<b>Informe de Monitoreo Diario Regional</b>			

<b>VILLA TEHUELCHES</b>	<b>MADRUGADA</b>	<b>MAÑANA</b>	<b>TARDE</b>	<b>NOCHE</b>	<b>MÍNIMA</b>	<b>MÁXIMA</b>
<b>LUNES 02</b>	Nubosidad parcial. Viento noroeste hasta 80 km/h.	Nubosidad parcial. Viento noroeste hasta 80 km/h.	Nublado y chubascos débiles. Viento noroeste hasta 80 km/h.	Nubosidad parcial y chubascos débiles. Viento noroeste hasta 60 km/h.	3	7
<b>PROBABILIDAD DE ESCARCHA</b>	MEDIA	BAJA	BAJA	BAJA		
<b>MARTES 03</b>	Nubosidad parcial y chubascos débiles. Viento noroeste hasta 70 km/h.	Nublado y chubascos débiles. Viento oeste hasta 70 km/h.	Nublado. Viento noroeste hasta 70 km/h.	Nublado. Viento noreste hasta 40 km/h.	3	7
<b>MIÉRCOLES 04</b>	Nublado. Viento norte hasta 40 km/h.	Nublado. Viento noroeste hasta 50 km/h.	Nublado. Viento norte hasta 40 km/h.	Nublado. Viento débil.	2	9
<b>CERRO SOMBRERO</b>	<b>MADRUGADA</b>	<b>MAÑANA</b>	<b>TARDE</b>	<b>NOCHE</b>	<b>MÍNIMA</b>	<b>MÁXIMA</b>
<b>LUNES 02</b>	Nubosidad parcial. Viento oeste hasta 60 km/h.	Nubosidad parcial. Viento noroeste hasta 50 km/h.	Nublado y chubascos débiles. Viento noroeste hasta 70 km/h.	Nubosidad parcial y chubascos débiles. Viento oeste hasta 70 km/h.	3	7
<b>PROBABILIDAD DE ESCARCHA</b>	MEDIA	BAJA	BAJA	BAJA		
<b>MARTES 03</b>	Nubosidad parcial. Viento oeste hasta 70 km/h.	Nubosidad parcial. Viento oeste hasta 60 km/h.	Nublado. Viento noroeste hasta 60 km/h.	Nublado y chubascos débiles. Viento noreste hasta 40 km/h.	3	7
<b>MIÉRCOLES 04</b>	Nublado y chubascos débiles. Viento norte hasta 40 km/h.	Nublado. Viento noroeste hasta 40 km/h.	Nublado. Viento débil.	Nublado. Viento débil.	4	10
<b>VILLA PUNTA DELGADA</b>	<b>MADRUGADA</b>	<b>MAÑANA</b>	<b>TARDE</b>	<b>NOCHE</b>	<b>MÍNIMA</b>	<b>MÁXIMA</b>
<b>LUNES 02</b>	Nubosidad parcial. Viento oeste hasta 60 km/h.	Nubosidad parcial. Viento noroeste hasta 50 km/h.	Nubosidad parcial. Viento noroeste hasta 90 km/h.	Nubosidad parcial. Viento oeste hasta 70 km/h.	4	8
<b>PROBABILIDAD DE ESCARCHA</b>	BAJA	BAJA	BAJA	BAJA		
<b>MARTES 03</b>	Nubosidad parcial. Viento oeste hasta 70 km/h.	Nubosidad parcial. Viento oeste hasta 70 km/h.	Nublado. Viento noroeste hasta 50 km/h.	Nublado y chubascos débiles. Viento noreste hasta 40 km/h.	3	8
<b>MIÉRCOLES 04</b>	Nublado y chubascos débiles. Viento noroeste hasta 50 km/h.	Nublado. Viento noroeste hasta 40 km/h.	Nublado. Viento débil.	Nublado. Viento débil.	5	10
<b>PAMPA GUANACO</b>	<b>MADRUGADA</b>	<b>MAÑANA</b>	<b>TARDE</b>	<b>NOCHE</b>	<b>MÍNIMA</b>	<b>MÁXIMA</b>
<b>LUNES 02</b>	Nublado y chubascos débiles. Viento noroeste hasta 60 km/h.	Nublado y chubascos débiles. Viento noroeste hasta 50 km/h.	Nublado y chubascos débiles. Viento noroeste hasta 80 km/h.	Nubosidad parcial y chubascos débiles. Viento oeste hasta 60 km/h.	3	6
<b>PROBABILIDAD DE ESCARCHA</b>	MEDIA	MEDIA	BAJA	MEDIA		
<b>MARTES 03</b>	Nubosidad parcial y chubascos de aguanieve débiles. Viento oeste hasta 60 km/h.	Nubosidad parcial y chubascos débiles. Viento oeste hasta 60 km/h.	Nublado y chubascos débiles. Viento oeste hasta 60 km/h.	Nublado y chubascos débiles. Viento noroeste hasta 40 km/h.	1	5
<b>MIÉRCOLES 04</b>	Nublado y chubascos débiles. Viento débil.	Nublado y chubascos débiles. Viento noroeste hasta 60 km/h.	Nublado. Viento noroeste hasta 40 km/h.	Nublado. Viento débil.	2	9

Fuente: Centro Meteorológico Regional Austral. Fecha y hora: 01/08 17:35 hora de Magallanes.

	<b>SISTEMA DE GESTIÓN DE EMERGENCIAS</b>	Código: F-PO-MAC-01R-03 Versión: 02 Página: 4 de 10
	<b>DIRECCIÓN REGIONAL DE ONEMI MAGALLANES</b>	
Informe de Monitoreo Diario Regional		

#### 4.1 Base Antártica Eduardo Frei Montalva.

	Madrugada	Mañana	Tarde	Noche	Mínima	Máxima
<b>Lunes</b> 2	Cubierto y chubascos de nieve aislados y neblina  Viento W-NW, 5-25 kt	Cubierto, chubascos de nieve aislados y neblina variando a nublado  Viento NW-N, 5-25 kt	Nublado variando a cubierto  Viento N-W, 15-25 kt	Cubierto y neblina  Viento W-N, 15-25 kt	-2	-1
<b>Martes</b> 3	Cubierto, chubascos de nieve y neblina  Viento N-W, 20-30 kt	Cubierto y chubascos de nieve Variando a nublado  Viento W, 20-35 kt	Nublado, ocasionalmente nubosidad parcial  Viento SW-W, 10-35 kt	Nublado y chubascos de nieve  Viento W-N, 5-20 kt	-3	-2
<b>Miércoles</b> 4	Nublado  Viento N-NW, 5-20 kt	Nublado y neblina  Viento NW-N, 10-25 kt	Cubierto, chubascos de aguanieve y niebla  Viento N, 15-40 kt	Cubierto, aguanieve, lluvia y neblina  Viento N, 30-40 kt	-3	1

Fuente: Dirección Meteorológica de Chile Fecha y hora: 01/08 12:56 Hora de Magallanes.

#### 5. INFORMACIÓN PLUVIOMÉTRICA AÑO NORMAL A LA FECHA: 262.5 mm.

Comuna	Últimas 12 horas	Acumulado a la Fecha	Déficit/Superávit	Fuente
Punta Arenas	Sin precipitaciones	162.0 mm	Déficit 38.3 %	CMRA

Fuente: Dirección Meteorológica de Chile 01/08 17:35 Hora de Magallanes.

Datos registrados en el aeropuerto Carlos Ibáñez del Campo.

#### 6. INDICE DE RADIACIÓN ULTRAVIOLETA.

REGISTRADO HOY	PREVISTO PARA MAÑANA
1 BAJO	1 - 2 BAJO

Fuente: Centro Meteorológico Regional Austral. Fecha y hora: 01/08 05:40 Hora de Magallanes.

#### 7. MONITOREO CAUDALES DE RÍOS.

Río Las Minas: Umbral Amarillo: 0.9 m. Umbral Rojo: 0.97 m.

Río Paine: Umbral Amarillo: 1.70 m. Umbral Rojo: 1.85 m.


Estación	Fecha y hora	Altura (m)/Caudal (m <sup>3</sup> /seg)	Nivel de Peligro
Río Las Minas	01/08 17:43 H de CH.	0.300 m / 0.760 m <sup>3</sup> /seg.	Bajo
Río Paine	01/08 18:11 H de CH.	0.757 m / 27.725 m <sup>3</sup> /seg.	Bajo

Fuente: Dirección General de Aguas – Página Monitoreo Satelital.

#### 8. ANÁLISIS TÉCNICO DE RIESGOS.


Provincia/Comuna	Condición de Amenaza	Recomendaciones
Provincias de Magallanes y Tierra del Fuego	<b>VIENTO NORMAL A MODERADO</b>	El SRPC deberá mantener las coordinaciones necesarias para la efectividad de los mecanismos de alerta y de gestiones de prevención a fin de evitar situaciones de riesgo para la población, ya que se podría generar afectación por desprendimientos y daños en techumbres. Por levantamiento de polvo, se recomienda a los conductores tomar precauciones producto de posibles problemas de visibilidad.
Región de Magallanes y de la Antártica Chilena	<b>VIENTO NORMAL</b>	
Comunas de Cabo de Hornos, Porvenir, Natales, Torres del Paine, Laguna Blanca, Primavera y Timaukel.	<b>PROBABILIDAD DE ESCARCHA: ALTA-MEDIA</b>	El SRPC deberá mantener la vigilancia ante eventos derivados de esta condición, la que puede provocar dificultades en la conducción vial tanto en sectores rurales como urbanos. Los conductores deberán estar atentos a las condiciones que se presenten, manejo a velocidad razonable y prudente.





	<b>SISTEMA DE GESTIÓN DE EMERGENCIAS</b>	Código: F-PO-MAC-01R-03 Versión: 02
	<b>DIRECCIÓN REGIONAL DE ONEMI MAGALLANES</b>	Página: 5 de 10
Informe de Monitoreo Diario Regional		
Comunas de Porvenir, Cabo de Hornos y Timaukel.	<b>CHUBASCOS DE AGUANIEVE</b>	El SRPC deberá mantener las coordinaciones necesarias para la efectividad de los mecanismos de alerta y de gestiones de prevención a fin de evitar situaciones de riesgo para la población. Se deberán adoptar las recomendaciones generales, evitar cambios bruscos de temperatura y realizar una adecuada mantención y uso de los artefactos de calefacción. Además, se recomienda a los conductores tomar precauciones producto de posibles problemas en las vías.
Comuna de Cabo de Hornos	<b>CHUBASCOS DE NIEVE</b>	El SRPC deberá mantener las coordinaciones necesarias para la efectividad de los mecanismos de alerta y de gestiones de prevención a fin de evitar situaciones de riesgo para la población. Se deberán adoptar las recomendaciones generales, evitar cambios bruscos de temperatura y realizar una adecuada mantención y uso de los artefactos de calefacción. Además, se recomienda a los conductores tomar precauciones producto de posibles problemas en las vías.
Región de Magallanes y de la Antártica Chilena	<b>BAJAS TEMPERATURAS -1° y 5° C.</b>	El SRPC recomienda considerar que la exposición a bajas temperaturas puede causar afecciones graves, particularmente en la población más vulnerable como menores de edad, adultos mayores y personas sin refugio o que habitan en hogares sin el aislamiento térmico adecuado. Además, puede ocurrir afectación a predios ganaderos. Asimismo, en relación al congelamiento en rutas se recomienda a los conductores tomar precauciones producto de posibles problemas en las vías.
Región de Magallanes y de la Antártica Chilena	<b>CHUBASCOS DÉBILES DE AGUA</b>	El SRPC deberá mantener monitoreo en los sectores más vulnerables en función del resguardo de la población y especialmente en los cursos de agua. Además deberá mantener la vigilancia ante eventos derivados de esta condición, la que puede provocar dificultades en la conducción vial tanto en sectores rurales como urbanos. Los conductores deberán estar atentos a las condiciones que se presenten, manejo a velocidad razonable y prudente.
Nacional	<b>PANDEMIA</b>	El SNPC movilizará todos los recursos necesarios y disponibles, en apoyo adicional a los entregados por la Autoridad Sanitaria, aplicando todas las medidas contempladas por parte de la autoridad del Ministerio de Salud, en el Plan de Acción de la Fase 4, para actuar y controlar la situación, dada la extensión y severidad del evento. Los Organismos e Instituciones pertinentes deberán actuar en coordinación con ONEMI y MINSAL, adoptando las medidas de preparación, apoyo y respuesta ante eventuales variaciones en la situación de alerta, informándose a nivel nacional, regional, provincial y comunal de las decisiones y el desarrollo de las acciones tomadas en efecto.

#### 9. ESTADO DE CARRETERAS.

Carreteras	Estado	Condición
Ruta Y-71	Cierre parcial y total de calzada Ruta Y-71, desde el kilómetro 0.0 al 5.000 desde 26/10/2019 al 02/06/2021, Comuna de Porvenir, Provincia de Tierra del Fuego. <b>Res. Exenta N° 0884 DEL 21.10.2019.</b>	<b>CIERRE PARCIAL</b>
Ruta Y – 502	Cierre total con desvío bidireccional en varios sectores de la ruta, desde el km. 22.480 al km. 25.5600 se prorroga hasta el 31 de agosto del 2021. Comuna de Natales.	<b>CIERRE TOTAL</b>

	<b>SISTEMA DE GESTIÓN DE EMERGENCIAS</b>	Código: F-PO-MAC-01R-03 Versión: 02
	<b>DIRECCIÓN REGIONAL DE ONEMI MAGALLANES</b>	Página: 6 de 10
Informe de Monitoreo Diario Regional		
	<b>Res. Exenta N° 370/2021 del 26/05/2021</b>	
Ruta 9 Norte	Cierre parcial de calzada, tramo Punta Arenas –Puerto Natales-Rio Baguales entre el km 240.0 al km 241.0 desde 12.03.2021 y hasta el 30.06.2021 Provincia de Ultima Esperanza. <b>Res. Exenta N° 170 DEL 10.03.2021.</b>	<b>CIERRE PARCIAL</b>
Ruta 253 CH	Cierre parcial de calzada, tramo Cruce Ruta 9 norte-Casas Viejas entre el km 0.0 al km 3.0 desde 12.03.2021 y hasta el 30.06.2021 Provincia de Ultima Esperanza. <b>Res. Exenta N° 170 DEL 10.03.2021.</b>	<b>CIERRE PARCIAL</b>
Ruta Y-200	Cierre parcial de calzada, tramo Cruce Ruta 9 norte- Cruce Y 290 (Lago Porteño) Casas Viejas entre el km 0.0 al km 36.159 desde 12.03.2021 y hasta el 30.06.2021 Provincia de Ultima Esperanza. <b>Res. Exenta N° 170 DEL 10.03.2021.</b>	<b>CIERRE PARCIAL</b>
Ruta Y-290	Cierre parcial de calzada, tramo Cruce Ruta 9 norte- Cueva del Milodón- Cruce Y 150 (Administración Parque) entre el km 10.0 al km 20.0 desde 12.03.2021 y hasta el 30.06.2021 Provincia de Ultima Esperanza. <b>Res. Exenta N° 170 DEL 10.03.2021.</b>	<b>CIERRE PARCIAL</b>
Ruta Y-300	Cierre parcial de calzada, tramo Cruce Ruta 9 norte- Puerto Prat- Puerto Consuelo entre el km 0.0 al km 14.938 desde 12.03.2021 y hasta el 30.06.2021 Provincia de Ultima Esperanza. <b>Res. Exenta N° 170 DEL 10.03.2021.</b>	<b>CIERRE PARCIAL</b>
Ruta Y-330	Cierre parcial de calzada, tramo Puerto Natales (Cruce Avda. U. Esperanza)- Colonia Isabel Riquelme entre el km 0.0 al km 10.388 desde 12.03.2021 y hasta el 30.06.2021 Provincia de Ultima Esperanza. <b>Res. Exenta N° 170 DEL 10.03.2021.</b>	<b>CIERRE PARCIAL</b>
Ruta Y-340	Cierre parcial de calzada, tramos Puerto Natales (Avda. Carlos Ibáñez del Campo)- Lago Balmaceda-Lago Azocar entre el km 0.0 al km 75.00 desde 12.03.2021 y hasta el 30.06.2021 Provincia de Ultima Esperanza. <b>Res. Exenta N° 170 DEL 10.03.2021.</b>	<b>CIERRE PARCIAL</b>
Ruta Y-346	Cierre parcial de calzada, Ruta Y 346 – Cruce Y 330 – Cruce Y 330 (Dumestre) entre el km 0.0 al km 1.700 desde 12.03.2021 y hasta el 30.06.2021 Provincia de Ultima Esperanza. <b>Res. Exenta N° 170 DEL 10.03.2021.</b>	<b>CIERRE PARCIAL</b>
Ruta Y-180	Cierre parcial de calzada, Cruce Ruta 9 Norte – Estancia Lazo entre el km 0.0 al km 25.717 desde 12.03.2021 y hasta el 30.06.2021 Provincia de Ultima Esperanza. <b>Res. Exenta N° 170 DEL 10.03.2021.</b>	<b>CIERRE PARCIAL</b>
Ruta Y-185	Cierre parcial de calzada, Cruce Ruta 9 Norte (Rotonda Cerro Castillo) – Avda. El Ovejero - Estancia El Chingue entre el km 0.0 al km 30.717 desde 12.03.2021 y hasta el 30.06.2021 Provincia de Ultima Esperanza. <b>Res. Exenta N° 170 DEL 10.03.2021.</b>	<b>CIERRE PARCIAL</b>
Ruta Y-202	Cierre parcial de calzada, Cruce Y 200 – Lago Maravilla entre el km 0.0 al km 3.687 desde 12.03.2021 y hasta el 30.06.2021 Provincia de Ultima Esperanza. <b>Res. Exenta N° 170 DEL 10.03.2021.</b>	<b>CIERRE PARCIAL</b>
Ruta Y-280	Cierre parcial de calzada, Cruce Ruta 9 Norte – laguna Sofía entre el km 0.0 al km 6.415 desde 12.03.2021 y hasta el 30.06.2021 Provincia de Ultima Esperanza. <b>Res. Exenta N° 170 DEL 10.03.2021.</b>	<b>CIERRE PARCIAL</b>
Ruta Y-342	Cierre parcial de calzada, tramo Cruce Y 330 (Puerto Natales) –Villa Cariño entre el km 0.0 al km 4.029 desde 12.03.2021 y hasta el 30.06.2021 Provincia de Ultima Esperanza. <b>Res. Exenta N° 170 DEL 10.03.2021.</b>	<b>CIERRE PARCIAL</b>
Ruta Y-348	Cierre parcial de calzada, tramo Cruce Y 344 – Bahía Talcahuano entre el km 0.0 al km 40.000 desde 12.03.2021 y hasta el 30.06.2021 Provincia de Ultima Esperanza. <b>Res. Exenta N° 170 DEL 10.03.2021.</b>	<b>CIERRE PARCIAL</b>
Ruta Y-380	Cierre parcial de calzada, Ruta Y-380 (Villa Renoval) – Estancia Kerber entre el km 0.0 al km 12.42 desde 12.03.2021 y hasta el 30.06.2021 Provincia de Ultima Esperanza. <b>Res. Exenta N° 170 DEL 10.03.2021.</b>	<b>CIERRE PARCIAL</b>
Ruta S/R-Y-302	Cierre parcial de calzada, tramo cruce Y-290 (Cueva del Milodón) - Cruce Y-300 (Puerto Consuelo) entre el km 0.0 al km 4.00 desde 12.03.2021 y hasta el 30.06.2021 Provincia de Ultima Esperanza. <b>Res. Exenta N° 170 DEL 10.03.2021.</b>	<b>CIERRE PARCIAL</b>
Ruta S/R-Y-320	Cierre parcial de calzada, tramo cruce Y-344 –Cerro Ballena entre el km 0.0 al km 18.00 desde 12.03.2021 y hasta el 30.06.2021 Provincia de Ultima Esperanza.	<b>CIERRE PARCIAL</b>

	SISTEMA DE GESTIÓN DE EMERGENCIAS	Código: F-PO-MAC-01R-03 Versión: 02 Página: 7 de 10
	DIRECCIÓN REGIONAL DE ONEMI MAGALLANES	
Informe de Monitoreo Diario Regional		
	<b>Res. Exenta N° 170 DEL 10.03.2021.</b>	
Ruta Y-65	Cierre total de calzada con <b>desvío bidireccional</b> desde el km. 70 y hasta el km 90, Provincia de Tierra del Fuego hasta el 30 de noviembre del 2021. <b>Res. Exenta N° 274 del 16.04.2021.</b>	<b>CIERRE TOTAL</b>
	Cierre parcial de calzada <b>con angostamiento</b> de vía desde el km. 70 y hasta el km 90, Provincia de Tierra del Fuego hasta el 30 de noviembre del 2021. <b>Res. Exenta N° 274 del 16.04.2021.</b>	<b>CIERRE PARCIAL</b>
Ruta Y-65	Cierre parcial de calzada con angostamiento de vía desde el km. 55 y hasta el km 90, Porvenir-Manantiales, Provincia de Tierra del Fuego hasta el 30 de noviembre del 2021. <b>Res. Exenta N° 272 del 16.04.2021.</b>	<b>CIERRE PARCIAL</b>
Ruta Y-65	Cierre total de calzada desde el km. 55 y hasta el km 70 con desvío bidireccional, Provincia de Tierra del Fuego Región de Magallanes y de la Antártica chilena hasta el 30 de noviembre del 2021. <b>Res. Exenta N° 273 del 16.04.2021</b>	<b>CIERRE TOTAL</b>
Ruta Y-65	Cierre parcial de calzada desde el km. 55 y hasta el km 70. Provincia de Tierra del Fuego Región de Magallanes y de la Antártica chilena hasta el 30 de noviembre del 2021. <b>Res. Exenta N° 273 del 16.04.2021.</b>	<b>CIERRE PARCIAL</b>
Ruta Y-65	Cierre total de calzada con desvío bidireccional desde el km. 55 y hasta el km 70, Provincia de Tierra del Fuego, hasta el 30 de noviembre del 2021. <b>Res. Exenta N° 274 del 16.04.2021.</b>	<b>CIERRE TOTAL</b>
	Cierre parcial de calzada desde el km. 55 y hasta el km 70, Provincia de Tierra del Fuego, hasta el 30 de noviembre del 2021. <b>Res. Exenta N° 274 del 16.04.2021.</b>	<b>CIERRE PARCIAL</b>
Y-851	Cierre total de calzada con desvío bidireccional en los kilómetros de la Ruta Y-851 y Ruta Y-895, Comuna de Timaukel. Desde el 06/04 al 30/12/2021, siendo la vía alternativa el desvío paralelo a la obra en el mismo tramo intervenido. <b>Res. Exenta N° 236 del 31.03.2021.</b> Km. 166            Km. 192,900 / Km. 167            Km. 198,750 Km. 167,250    Km. 217,500 / Km. 187,250    Km. 221,48 Km. 189,900    Km. 221,700 / Km. 191,500    Km. 222,320 Km. 191,800    Km. 192,900	<b>CIERRE TOTAL</b>
Ruta Y-763 Ruta Y-851 Ruta Y-851	Cierre parcial con angostamiento en los tramos y rutas, Comuna de Timaukel. Desde el 06/04 al 30/12/2021, siendo la vía alternativa el desvío paralelo a la obra en el mismo tramo intervenido. <b>Res. Exenta N° 236 del 31.03.2021.</b> Del Km. 0,00 al Km. 12,728 Del Km. 208,000 al Km. 237,440 Del Km. 199,400 al Km. 237,440	<b>CIERRE PARCIAL</b>
Ruta Y-150 Ruta Y-156 Ruta Y-290 S-3168	Cierre total momentáneo sectores de la ruta, Comuna de Torres del Paine. Hasta el 30.06.2021 <b>Res. Exenta N° 258/2021 del 09.04.2021</b> Del Km. 0,00 al Km. 73,77 Del Km. 000 al Km. 20,96 Del Km. 46,00 al Km. 70,59 Acceso a Torres del Paine Del Km. 0.0 al Km. 6,41	<b>CIERRE TOTAL MOMENTÁNEO</b>
Ruta Y-150 Ruta 160 Ruta Y-166 Ruta Y-290 Ruta 9 n. Ruta Y-158 Ruta Y-156 Ruta Y-290	Cierre parcial con angostamiento de vía sectores de la ruta, Comuna de Torres del Paine hasta el 30.06.2021. <b>Res. Exenta N° 258/2021 del 09.04.2021</b> Del Km. 0,00 al Km. 73,77 Del Km. 0.0 al Km. 34,2 Del Km. 0.0 al Km. 10,1 Del Km. 46,00 al Km. 70,59 Del Km. 317,52 al Km. 381,13 Del Km. 0.0 al Km. 1,40 Del Km. 0.0 al Km. 9,74 Del Km. 0,0 al Km. 6,11	<b>CIERRE PARCIAL CON ANGOSTAMIENTO DE VÍA</b>
Ruta y-761 Ruta Y-769 Ruta Y-851  Ruta Y-895  Ruta Y-763	Cierre total momentáneo de calzada, sin desvíos en las rutas y tramos: desde el 06 de abril al 30 de diciembre del 2021 <b>Res. Exenta N° 241/2021 del 01.04.2021</b> Desde el Km 6 al km 10- en el km 1,45 en el km 4,45. Desde el Km 0,0 al km 2,1- en el km 0,47 en el km 2,23. Desde el Km 199,4 al km 208 – desde el km 223 al 237,44 – desde el km 208 al km 237,4 – desde el km 199,4 al km 237,4. Desde el Km 67,5 al km 68 – del el km 72,64 al km 73 – desde el km 73,6 al km 73,8 – desde el km 74 al km 74,12 – desde el km 74,9 al km 75,06. Desde el Km 0 al km 12,72	<b>CIERRE TOTAL MOMENTÁNEO</b>

	<b>SISTEMA DE GESTIÓN DE EMERGENCIAS</b>	Código: F-PO-MAC-01R-03 Versión: 02 Página: 8 de 10
	<b>DIRECCIÓN REGIONAL DE ONEMI MAGALLANES</b>	
Informe de Monitoreo Diario Regional		

Ruta 9 Norte	Cierre parcial de calzada desde el km. 304.62 al km 305.28 km, desde el 01 de mayo al 01 septiembre del 2021. <b>Res. Exenta N° 216 del 30.04.2021</b>	<b>CIERRE PARCIAL</b>
-----------------	-----------------------------------------------------------------------------------------------------------------------------------------------------------	-----------------------

Fuente: Seremi de Transportes y Telecomunicaciones Fecha y hora: 19/04 22:12 hora de Magallanes.

#### 10. ESTADO DE PUERTOS.

Puerto	Estado del Puerto
Puerto Edén	Abierto, sin restricción.
Punta Delgada	Abierto, sin restricción.
Puerto Natales	Abierto, sin restricción.
Punta Arenas	Cerrado para naves menores fuera del límite del puerto, por tiempo variable.
Porvenir	Abierto, sin restricción.
Puerto Williams	Abierto, sin restricción.

Fuente: SITPORT Directemar. Fecha y hora de consulta: 01/08 19:35 hora de Magallanes.

#### 11. ESTADO DE AEROPUERTO y AERÓDROMOS.


Aeropuerto	Estado del Aeropuerto	Condición
<b>Punta Arenas</b> Aeropuerto Presidente Carlos Ibáñez del Campo.	<b>Operativo</b>	Horario de servicio: 08:30 a 20:30 horas Con extensión de servicio en caso de requerimiento.
<b>Puerto Natales</b> Aeródromo Teniente Julio Gallardo	<b>Operativo</b>	Horario de servicio: Lunes a sábado: 08:30 a 20:30 Horas Domingo: 09:00 a 21:00 horas Otros horarios a requerimiento.
<b>Porvenir</b> Aeródromo Capitán Fuentes Martínez	<b>Operativo</b>	Horario de servicio: Lunes a viernes: 08:00 a 17:30 Horas Sábado: 08:00 a 14:00 horas Domingo y festivos a requerimiento.
<b>Puerto Williams</b> Aeródromo Guardiamarina Zañartu	<b>Operativo</b>	Horario de servicio: Lunes a jueves: 08:30 a 17:30 Horas Viernes: 08:30 a 16:30 horas Domingo y festivos a requerimiento.
<b>Antártica</b> Aeródromo Teniente Rodolfo Marsh Martin	<b>Operativo</b>	A requerimiento.
<b>Timaukel</b> Aeródromo Pampa Guanaco	<b>Sin operaciones</b>	Pista Habilitada (Sin personal DGAC)

Fuente: Jefes de Aeropuerto y Aeródromos. Fecha y hora de consulta: 06/01/2021 13:00 hora de Magallanes.

#### 12. ESTADO DE PASOS FRONTERIZOS.

Nombre Paso	Condición	Observaciones
Complejo Integración Austral	ABIERTO CON RESTRICCIÓN (Aduana Sanitaria)	*Cerrado para extranjeros sin residencia en Argentina. Solo se permite el ingreso a ciudadanos argentinos y extranjeros con residencia en Argentina. <b>Horario de atención: 08:00 a 20:00</b>
Complejo Río Don Guillermo	CERRADO	Cerrado hasta nuevo aviso.
Complejo Dorotea	CERRADO	Cerrado hasta nuevo aviso.
Complejo Casas Viejas	CERRADO	Cerrado hasta nuevo aviso.



	<b>SISTEMA DE GESTIÓN DE EMERGENCIAS</b>	Código: F-PO-MAC-01R-03 Versión: 02
	<b>DIRECCIÓN REGIONAL DE ONEMI MAGALLANES</b>	Página: 9 de 10


Informe de Monitoreo Diario Regional

Complejo San Sebastián	ABIERTO CON RESTRICCIÓN (Aduana Sanitaria).	*Cerrado para extranjeros sin residencia en Argentina. Solo se permite el ingreso a ciudadanos argentinos y extranjeros con residencia en Argentina. <b>Horario de atención: 08:00 a 20:00</b>
Complejo Río Bellavista	CERRADO	Cerrado hasta nuevo aviso.
Aduana Bahía Azul	CERRADO	Complejo municipal cerrado.

Fuente: Gobernaciones Provinciales-Carabineros. Fecha y hora de consulta: 28/07/2021 15:30 hora de Magallanes.

**13. ESTADO DE FERRY'S (Itinerario sujeto a condiciones meteorológicas).**

Servicio Cruce	Condición	Observaciones		
<b>Primera Angostura</b>	ABIERTO Aduana sanitaria Terminal Punta Delgada	<b>FERRYS: PIONERO - KAWÉSKAR / KATAIK -TANU.</b>		
		<b>Zarpe Punta Delgada</b>	<b>Zarpe Bahía Azul</b>	
		08:30 a 22:00		
<b>Punta Arenas / Porvenir</b>	ABIERTO Aduana sanitaria Terminal Tres Puentes. Aduana sanitaria Terminal Bahía Chilota	<b>FERRY PATHAGON:</b>		
		<b>Terminal Tres Puentes</b>	<b>Terminal Bahía Chilota</b>	
		01/08 10:00	01/08 19:00	
		03/08 09:00	03/08 14:00	
		03/08 17:00	03/08 --	
		04/08 --	04/08 08:00	
		04/08 17:00	04/08 20:00	
		05/08 09:00	05/08 14:00	
		06/08 09:00	06/08 14:00	
07/08 09:30	07/08 14:00			
08/08 10:00	08/08 19:00			
<b>Punta Arenas / Puerto Williams</b>	CON RESTRICCIÓN SOLO TRANSPORTE DE CARGA	<b>FERRY YAGHAN:</b> Se mantiene en navegación hacia Punta Arenas, recalca hoy domingo 01/08 a las 23:00 horas. Zarpa hacia Puerto Williams el jueves 05/08 a las 18:00 horas, recalca sábado 07/08 a las 01:00 horas. Zarpa de regreso hacia Punta Arenas el sábado 07/08 a las 16:00 horas, recalca domingo 08/08 a las 23:00 horas.		
<b>Puerto Williams/Puerto Toro</b>	CON RESTRICCIÓN, SOLO PARA RESIDENTES Y CARGA	<b>LANCHA LOICA:</b> Próxima fecha y hora de viaje, por confirmar.		
<b>Río Verde - Isla Riesco Isla Riesco - Río Verde</b>	Aduana sanitaria, cruce solo para residentes y trabajadores	<b>FERRY BAHÍA AZUL</b>		
<b>Río Verde - Isla Riesco Isla Riesco - Río Verde</b>	CON RESTRICCIÓN Aduana sanitaria, cruce solo para residentes y trabajadores	Lunes	08:00 a 09:00 11:30 16:30 a 17:45	08:10 a 09:10 12:00 17:00 a 18:00
		Martes	08:00 a 09:00 14:30 16:30 17:45 a 18:00	08:10 a 09:10 15:00 17:00 18:00 a 19:00
		Miércoles	08:00 a 09:00 10:00 a 11:30 16:30 17:45 19:30	08:10 a 09:10 10:20 a 12:00 17:00 18:00 20:00
		Jueves	08:00 a 09:00 14:30 16:30	08:10 a 09:10 15:00 17:00

	<b>SISTEMA DE GESTIÓN DE EMERGENCIAS</b>	Código: F-PO-MAC-01R-03 Versión: 02
	<b>DIRECCIÓN REGIONAL DE ONEMI MAGALLANES</b>	Página: 10 de 10
Informe de Monitoreo Diario Regional		

			17:45	18:00
		Viernes	08:00 a 09:00 11:30 13:30 a 14:30 17:45	08:10 a 09:10 12:00 13:30 a 15:00 18:00
		Sábado	08:45 11:00 14:30 17:30	09:00 11:30 15:00 18:00
		Domingo	08:00 11:00 16:30 19:50	08:10 11:30 17:00 20:00
<b>Pto. Natales / Pto. Montt. Pto. Montt / Pto. Natales.</b>	NORMAL Aduana sanitaria Terminal marítimo de Natales	<b>FERRY TRINIDAD I:</b> Se mantiene en navegación hacia Puerto Natales, recala mañana lunes 02/08 a las 18:00 horas.  <b>FERRY ESPERANZA:</b> Se mantiene en navegación hacia Puerto Natales, recala el martes 03/08 a las 12:35 horas.		

**Crux Australis:**

Tramo Norte - Sur Puerto Yungay - Caleta Tortel - Puerto Edén - Puerto Natales	NORMAL Solo residentes y carga. Aduana sanitaria Terminal marítimo de Natales	Origen	Destino	Zarpe Hora de Magallanes.
		Puerto Yungay Caleta Tortel Puerto Edén	Caleta Tortel Puerto Edén Puerto Natales	Sábado 07/08 20:00 Sábado 07/08 23:00 Domingo 08/08 14:00
Tramo Sur - Norte Puerto Natales - Puerto Edén - Caleta Tortel - Puerto Yungay	NORMAL Solo residentes y carga. Aduana sanitaria Terminal marítimo de Natales	Origen	Destino	Zarpe Hora de Magallanes.
		Puerto Natales Puerto Edén Caleta Tortel	Puerto Edén Caleta Tortel Puerto Yungay	Jueves 05/08 05:00 Viernes 06/08 09:00 Viernes 06/08 23:00

Fuente: Armada - Austral BROOM – NAVIMAG, Fecha y hora de consulta: 01/08 18:05 hora de Magallanes.

**14. ELABORACIÓN DEL INFORME:**

<b>Informe elaborado por:</b>	Alex Millao González
<b>Validado por:</b>	Carolina Livacic Alvarado

Centro de Alerta Temprana. Dirección Regional de ONEMI Magallanes y de la Antártica Chilena.