	SISTEMA DE GESTIÓN DE EMERGENCIAS	Código: F-PO-MAC-01R-03 Versión: 02 Página: 1 de 10
	DIRECCIÓN REGIONAL DE ONEMI MAGALLANES	
Informe de Monitoreo Diario Regional		
Fecha del Informe		Hora de envío del Informe
Punta Arenas, 02 de agosto de 2021		20:00 (Hora de Magallanes)

1. RESUMEN DE ALERTAS VIGENTES.

Nivel de Alerta	Evento	Cobertura	Amplitud
Roja	Pandemia	Nacional	SNPC
Temprana Preventiva	Viento	Provincias de Magallanes y Tierra del Fuego	SRPC

Fuente: Dirección Regional de ONEMI Magallanes y de la Antártica Chilena.

2. RESUMEN DE EMERGENCIAS DE LAS ÚLTIMAS 24 HORAS.

N° de Informe	Fecha y hora	Evento/Lugar	Resumen
081-T	01/08 20:16	Persona Extraviada / Comuna de Punta Arenas	Se mantiene la búsqueda de una persona extraviada, en el sector de la Reserva Nacional "Magallanes".

Fuente: Dirección Regional de ONEMI Magallanes y de la Antártica Chilena.

3. CONDICIONES DE TIEMPO Y NOVEDADES DE LA REGIÓN.

Provincia	Condición de Tiempo	Novedades
Magallanes	Cubierto, chubascos, viento normal.	Persona extraviada. Comuna de Punta Arenas.
Última Esperanza	Nubosidad parcial, viento moderado.	Incendio en Vertedero. Comuna de Natales.
Tierra del Fuego	Nublado, lluvia, viento débil.	Sin novedades.
Antártica Chilena	Nublado, viento normal.	Sin novedades.

Fuente: Carabineros de Chile. Hora de término 18:23 hora de Magallanes.

4. PRONÓSTICO METEOROLÓGICO REGIONAL (TRES DÍAS).

4.1 Avisos / Alertas / Alarmas meteorológicas.

Tipo	Fecha y hora de emisión	Descripción	Cobertura
Aviso CNA A187/2021	30/07 16:05	Viento Normal a Moderado	Provincia de Magallanes


Fuente: Centro Meteorológico Regional Austral – Dirección Meteorológica de Chile.

4.2 Provincia / Comuna.

PUNTA ARENAS	MADRUGADA	MAÑANA	TARDE	NOCHE	MÍNIMA	MÁXIMA
MARTES 03	Nubosidad parcial. Viento noroeste hasta 70 km/h.	Nublado y chubascos débiles. Viento oeste hasta 60 km/h.	Nublado. Viento noroeste hasta 60 km/h.	Nublado y chubascos débiles. Viento débil.	3	7
PROBABILIDAD	MEDIA	NULA	NULA	NULA		
MIÉRCOLES 04	Nublado y chubascos débiles. Viento débil.	Nublado. Viento norte hasta 40 km/h.	Nublado. Viento débil.	Nublado. Viento débil.	5	11
JUEVES 05	Nublado. Viento débil.	Nubosidad parcial. Viento noroeste hasta 80 km/h.	Nubosidad parcial. Viento noroeste hasta 60 km/h.	Nubosidad parcial. Viento noroeste hasta 70 km/h.	5	9

Informe de Monitoreo Diario Regional


PORVENIR	MADRUGADA	MAÑANA	TARDE	NOCHE	MÍNIMA	MÁXIMA
MARTES 03	Nublado y chubascos de aguanieve débiles. Viento noroeste hasta 50 km/h.	Nublado y chubascos débiles. Viento oeste hasta 60 km/h.	Nublado y chubascos débiles. Viento débil.	Nublado y chubascos débiles. Viento noreste hasta 40 km/h.	1	6
PROBABILIDAD	ALTA	MEDIA	NULA	NULA		
MIÉRCOLES 04	Nublado y chubascos débiles. Viento noreste hasta 40 km/h.	Nublado y chubascos débiles. Viento norte hasta 40 km/h.	Nublado. Viento débil.	Nublado. Viento débil.	4	9
JUEVES 05	Nublado. Viento débil.	Nubosidad parcial. Viento noroeste hasta 70 km/h.	Nubosidad parcial. Viento noroeste hasta 70 km/h.	Nubosidad parcial y chubascos de aguanieve débiles. Viento noroeste hasta 60 km/h.	1	9
PUERTO NATALES	MADRUGADA	MAÑANA	TARDE	NOCHE	MÍNIMA	MÁXIMA
MARTES 03	Nublado y chubascos débiles. Viento noroeste hasta 60 km/h.	Nublado y chubascos débiles. Viento oeste hasta 40 km/h.	Nublado. Viento débil.	Nublado y chubascos débiles. Viento débil.	3	7
PROBABILIDAD	MEDIA	BAJA	BAJA	MEDIA		
MIÉRCOLES 04	Nublado y chubascos débiles. Viento débil.	Nublado. Viento débil.	Nublado. Viento débil.	Nublado. Viento débil.	2	8
JUEVES 05	Nubosidad parcial. Viento débil.	Nubosidad parcial y chubascos débiles. Viento noroeste hasta 40 km/h.	Nubosidad parcial y chubascos débiles. Viento noroeste hasta 50 km/h.	Nublado y chubascos de aguanieve débiles. Viento noroeste hasta 60 km/h.	0	8
TORRES DEL PAINE	MADRUGADA	MAÑANA	TARDE	NOCHE	MÍNIMA	MÁXIMA
MARTES 03	Nublado y chubascos débiles. Viento noroeste hasta 40 km/h.	Nublado y chubascos débiles. Viento débil.	Nubosidad parcial. Viento débil.	Nublado y chubascos débiles. Viento débil.	1	5
PROBABILIDAD	ALTA	MEDIA	BAJA	ALTA		
MIÉRCOLES 04	Nublado. Viento débil.	Nublado. Viento débil.	Nublado. Viento débil.	Nublado. Viento débil.	1	6
JUEVES 05	Nublado y chubascos débiles. Viento débil.	Nublado y chubascos. Viento débil.	Nublado y chubascos. Viento débil.	Nublado y chubascos de nieve débiles. Viento noroeste hasta 60 km/h.	-2	5
PUERTO WILLIAMS	MADRUGADA	MAÑANA	TARDE	NOCHE	MÍNIMA	MÁXIMA
MARTES 03	Nubosidad parcial y chubascos de nieve débiles. Viento oeste hasta 50 km/h.	Nubosidad parcial. Viento débil.	Nublado. Viento débil.	Nublado. Viento débil.	-1	3
PROBABILIDAD	ALTA	ALTA	MEDIA	ALTA		
MIÉRCOLES 04	Nublado y chubascos de aguanieve débiles. Viento débil.	Nublado y chubascos débiles. Viento norte hasta 50 km/h.	Nublado. Viento norte hasta 40 km/h.	Nublado. Viento débil.	0	7
JUEVES 05	Nublado. Viento débil.	Nubosidad parcial y chubascos débiles. Viento suroeste hasta 60 km/h.	Nubosidad parcial y chubascos débiles. Viento norte hasta 50 km/h.	Nublado y chubascos de aguanieve débiles. Viento débil.	0	5

	SISTEMA DE GESTIÓN DE EMERGENCIAS	Código: F-PO-MAC-01R-03
	DIRECCIÓN REGIONAL DE ONEMI MAGALLANES	Versión: 02 Página: 3 de 10

Informe de Monitoreo Diario Regional

VILLA TEHUELCHES	MADRUGADA	MAÑANA	TARDE	NOCHE	MÍNIMA	MÁXIMA
MARTES 03	Nublado y chubascos débiles. Viento oeste hasta 70 km/h.	Nublado y chubascos débiles. Viento oeste hasta 80 km/h.	Nublado. Viento noroeste hasta 60 km/h.	Nublado y chubascos débiles. Viento débil.	3	7
PROBABILIDAD	MEDIA	BAJA	BAJA	MEDIA		
MIÉRCOLES 04	Nublado y chubascos débiles. Viento débil.	Nublado. Viento débil.	Nublado. Viento débil.	Nublado. Viento débil.	4	10
JUEVES 05	Nubosidad parcial. Viento débil.	Nubosidad parcial. Viento noroeste hasta 80 km/h.	Nubosidad parcial. Viento noroeste hasta 70 km/h.	Nubosidad parcial y chubascos débiles. Viento noroeste hasta 60 km/h.	4	9
CERRO SOMBRERO	MADRUGADA	MAÑANA	TARDE	NOCHE	MÍNIMA	MÁXIMA
MARTES 03	Nubosidad parcial. Viento oeste hasta 70 km/h.	Nublado. Viento oeste hasta 70 km/h.	Nublado y chubascos débiles. Viento noroeste hasta 60 km/h.	Nublado y chubascos débiles. Viento débil.	4	8
PROBABILIDAD	MEDIA	BAJA	NULA	NULA		
MIÉRCOLES 04	Nublado y chubascos débiles. Viento débil.	Nublado. Viento noroeste hasta 40 km/h.	Nublado. Viento noroeste hasta 50 km/h.	Nublado. Viento débil.	4	11
JUEVES 05	Nublado. Viento noreste hasta 40 km/h.	Nubosidad parcial. Viento oeste hasta 80 km/h.	Nubosidad parcial. Viento noroeste hasta 50 km/h.	Nubosidad parcial. Viento oeste hasta 70 km/h.	4	10
VILLA PUNTA DELGADA	MADRUGADA	MAÑANA	TARDE	NOCHE	MÍNIMA	MÁXIMA
MARTES 03	Nubosidad parcial. Viento oeste hasta 70 km/h.	Nublado. Viento oeste hasta 70 km/h.	Nublado. Viento noroeste hasta 50 km/h.	Nublado y chubascos débiles. Viento noreste hasta 40 km/h.	4	8
PROBABILIDAD	MEDIA	BAJA	NULA	NULA		
MIÉRCOLES 04	Nublado y chubascos débiles. Viento noroeste hasta 40 km/h.	Nublado. Viento noroeste hasta 60 km/h.	Nublado. Viento noroeste hasta 60 km/h.	Nublado. Viento débil.	5	11
JUEVES 05	Nublado. Viento noroeste hasta 70 km/h.	Nubosidad parcial. Viento oeste hasta 80 km/h.	Nubosidad parcial. Viento noroeste hasta 50 km/h.	Nubosidad parcial. Viento oeste hasta 70 km/h.	6	12
PAMPA GUANACO	MADRUGADA	MAÑANA	TARDE	NOCHE	MÍNIMA	MÁXIMA
MARTES 03	Nubosidad parcial y chubascos de aguanieve débiles. Viento oeste hasta 70 km/h.	Nubosidad parcial y chubascos de aguanieve débiles. Viento oeste hasta 60 km/h.	Nublado y chubascos débiles. Viento oeste hasta 70 km/h.	Nublado y chubascos débiles. Viento noroeste hasta 40 km/h.	0	5
PROBABILIDAD DE ESCARCHA	ALTA	ALTA	MEDIA	ALTA		
MIÉRCOLES 04	Nublado y chubascos de aguanieve débiles. Viento débil.	Nublado y chubascos débiles. Viento noroeste hasta 60 km/h.	Nublado. Viento débil.	Nublado. Viento débil.	1	8
JUEVES 05	Nublado. Viento débil.	Nubosidad parcial y chubascos débiles. Viento oeste hasta 70 km/h.	Nublado y chubascos débiles. Viento noroeste hasta 50 km/h.	Nublado y chubascos de aguanieve débiles. Viento oeste hasta 60 km/h.	1	6

Fuente: Centro Meteorológico Regional Austral. Fecha y hora: 02/08 17:36 hora de Magallanes.

	SISTEMA DE GESTIÓN DE EMERGENCIAS	Código: F-PO-MAC-01R-03 Versión: 02 Página: 4 de 10
	DIRECCIÓN REGIONAL DE ONEMI MAGALLANES	
Informe de Monitoreo Diario Regional		

4.1 Base Antártica Eduardo Frei Montalva.

Día	Resto del día lunes 2: nubosidad parcial variando a cubierto, neblina y chubascos de nieve aislados Viento NW-N, 10-25 kt					
	Madrugada	Mañana	Tarde	Noche	Mínima	Máxima
Martes 3	Cubierto, nevadas débiles y niebla Viento NW, 15-30 kt	Cubierto y chubascos de nieve variando a nublado	Nublado, ocasionalmente nubosidad parcial	Nubosidad parcial, ocasionalmente nublado	-3	-2
Miércoles 4	Nubosidad parcial Viento SW-NW, 10-25 kt	Nubosidad parcial, ocasionalmente nublado y neblina Viento N, 10-25 kt	Cubierto, aguanieve y niebla Viento NE, 20-45 kt	Cubierto, aguanieve y neblina Viento NE-NW, 20-45 kt	-4	1
Jueves 5	Cubierto, aguanieve, lluvia y neblina Viento NW, 20-40 kt	Cubierto, aguanieve y niebla Viento NW-N, 15-30 kt	Cubierto, nevadas y neblina Viento N, 15-30 kt	Cubierto, nevadas y neblina Viento N-W, 20-35 kt	-3	0

Fuente: Dirección Meteorológica de Chile Fecha y hora: 02/08 13:00 Hora de Magallanes.

5. INFORMACIÓN PLUVIOMÉTRICA AÑO NORMAL A LA FECHA: 263.1 mm.

Comuna	Últimas 12 horas	Acumulado a la Fecha	Déficit/Superávit	Fuente
Punta Arenas	Trazas	162.0 mm	Déficit 38.1 %	CMRA

Fuente: Dirección Meteorológica de Chile 02/08 17:36 Hora de Magallanes.

Datos registrados en el aeropuerto Carlos Ibáñez del Campo.

6. INDICE DE RADIACIÓN ULTRAVIOLETA.

REGISTRADO HOY	PREVISTO PARA MAÑANA
1 BAJO	1 - 2 BAJO

Fuente: Centro Meteorológico Regional Austral. Fecha y hora: 02/08 17:36 Hora de Magallanes.

7. MONITOREO CAUDALES DE RÍOS.

Río Las Minas: Umbral Amarillo: 0.9 m. Umbral Rojo: 0.97 m.


Río Paine: Umbral Amarillo: 1.70 m. Umbral Rojo: 1.85 m.

Estación	Fecha y hora	Altura (m)/Caudal (m ³ /seg)	Nivel de Peligro
Río Las Minas	02/08 16:43 H de CH.	0.320 m / 1.084 m ³ /seg.	Bajo
Río Paine	02/08 17:11 H de CH.	0.857 m / 36.425 m ³ /seg.	Bajo

Fuente: Dirección General de Aguas – Página Monitoreo Satelital.

8. ANÁLISIS TÉCNICO DE RIESGOS.

Provincia/Comuna	Condición de Amenaza	Recomendaciones
Nacional	PANDEMIA	El SNPC movilizará todos los recursos necesarios y disponibles, en apoyo adicional a los entregados por la Autoridad Sanitaria, aplicando todas las medidas contempladas por parte de la autoridad del Ministerio de Salud, en el Plan de Acción de la Fase 4, para actuar y controlar la situación, dada la extensión y severidad del evento. Los Organismos e Instituciones pertinentes deberán actuar en coordinación con ONEMI y MINSAL, adoptando las medidas de preparación, apoyo y respuesta ante eventuales variaciones en la situación de alerta, informándose a nivel nacional, regional, provincial y comunal de las decisiones y el desarrollo de las acciones tomadas en efecto.
Región de Magallanes y de la Antártica Chilena	PROBABILIDAD DE ESCARCHA:	El SRPC deberá mantener la vigilancia ante eventos derivados de esta condición, la que


	SISTEMA DE GESTIÓN DE EMERGENCIAS	Código: F-PO-MAC-01R-03 Versión: 02
	DIRECCIÓN REGIONAL DE ONEMI MAGALLANES	Página: 5 de 10
Informe de Monitoreo Diario Regional		
	ALTA-MEDIA	puede provocar dificultades en la conducción vial tanto en sectores rurales como urbanos. Los conductores deberán estar atentos a las condiciones que se presenten, manejo a velocidad razonable y prudente.
Región de Magallanes y de la Antártica Chilena	BAJAS TEMPERATURAS -2° y 6° C.	El SRPC recomienda considerar que la exposición a bajas temperaturas puede causar afecciones graves, particularmente en la población más vulnerable como menores de edad, adultos mayores y personas sin refugio o que habitan en hogares sin el aislamiento térmico adecuado. Además, puede ocurrir afectación a predios ganaderos. Asimismo, en relación al congelamiento en rutas se recomienda a los conductores tomar precauciones producto de posibles problemas en las vías.
Región de Magallanes y de la Antártica Chilena	PRECIPITACIONES	El SRPC deberá mantener monitoreo en los sectores más vulnerables en función del resguardo de la población y especialmente en los cursos de agua. Además deberá mantener la vigilancia ante eventos derivados de esta condición, la que puede provocar dificultades en la conducción vial tanto en sectores rurales como urbanos. Los conductores deberán estar atentos a las condiciones que se presenten, manejo a velocidad razonable y prudente.
Región de Magallanes y de la Antártica Chilena	VIENTO NORMAL	El SRPC deberá mantener las coordinaciones necesarias para la efectividad de los mecanismos de alerta y de gestiones de prevención a fin de evitar situaciones de riesgo para la población, ya que se podría generar afectación por desprendimientos y daños en techumbres. Por levantamiento de polvo, se recomienda a los conductores tomar precauciones producto de posibles problemas de visibilidad.
Comuna de Porvenir, Natales, cabo de Hornos y Timaukel.	CHUBASCOS DE AGUANIEVE	El SRPC deberá mantener las coordinaciones necesarias para la efectividad de los mecanismos de alerta y de gestiones de prevención a fin de evitar situaciones de riesgo para la población. Se deberán adoptar las recomendaciones generales, evitar cambios bruscos de temperatura y realizar una adecuada mantención y uso de los artefactos de calefacción. Además, se recomienda a los conductores tomar precauciones producto de posibles problemas en las vías.
Comuna de Torres del Paine y Cabo de Hornos.	CHUBASCOS DE NIEVE	


9. ESTADO DE CARRETERAS.

Carreteras	Estado	Condición
Ruta Y-71	Cierre parcial y total de calzada Ruta Y-71, desde el kilómetro 0.0 al 5.000 desde 26/10/2019 al 02/06/2021, Comuna de Porvenir, Provincia de Tierra del Fuego. Res. Exenta N° 0884 DEL 21.10.2019.	CIERRE PARCIAL
Ruta Y-502	Cierre total con desvío bidireccional en varios sectores de la ruta, desde el km. 22.480 al km. 25.5600 se prorroga hasta el 31 de agosto del 2021. Comuna de Natales.	CIERRE TOTAL

Informe de Monitoreo Diario Regional

	Res. Exenta N° 370/2021 del 26/05/2021	
Ruta 9 Norte	Cierre parcial de calzada, tramo Punta Arenas –Puerto Natales-Rio Baguales entre el km 240.0 al km 241.0 desde 12.03.2021 y hasta el 30.06.2021 Provincia de Ultima Esperanza. Res. Exenta N° 170 DEL 10.03.2021.	CIERRE PARCIAL
Ruta 253 CH	Cierre parcial de calzada, tramo Cruce Ruta 9 norte-Casas Viejas entre el km 0.0 al km 3.0 desde 12.03.2021 y hasta el 30.06.2021 Provincia de Ultima Esperanza. Res. Exenta N° 170 DEL 10.03.2021.	CIERRE PARCIAL
Ruta Y-200	Cierre parcial de calzada, tramo Cruce Ruta 9 norte- Cruce Y 290 (Lago Porteño) Casas Viejas entre el km 0.0 al km 36.159 desde 12.03.2021 y hasta el 30.06.2021 Provincia de Ultima Esperanza. Res. Exenta N° 170 DEL 10.03.2021.	CIERRE PARCIAL
Ruta Y-290	Cierre parcial de calzada, tramo Cruce Ruta 9 norte- Cueva del Milodón- Cruce Y 150 (Administración Parque) entre el km 10.0 al km 20.0 desde 12.03.2021 y hasta el 30.06.2021 Provincia de Ultima Esperanza. Res. Exenta N° 170 DEL 10.03.2021.	CIERRE PARCIAL
Ruta Y-300	Cierre parcial de calzada, tramo Cruce Ruta 9 norte- Puerto Prat- Puerto Consuelo entre el km 0.0 al km 14.938 desde 12.03.2021 y hasta el 30.06.2021 Provincia de Ultima Esperanza. Res. Exenta N° 170 DEL 10.03.2021.	CIERRE PARCIAL
Ruta Y-330	Cierre parcial de calzada, tramo Puerto Natales (Cruce Avda. U. Esperanza)- Colonia Isabel Riquelme entre el km 0.0 al km 10.388 desde 12.03.2021 y hasta el 30.06.2021 Provincia de Ultima Esperanza. Res. Exenta N° 170 DEL 10.03.2021.	CIERRE PARCIAL
Ruta Y-340	Cierre parcial de calzada, tramos Puerto Natales (Avda. Carlos Ibáñez del Campo)- Lago Balmaceda-Lago Azocar entre el km 0.0 al km 75.00 desde 12.03.2021 y hasta el 30.06.2021 Provincia de Ultima Esperanza. Res. Exenta N° 170 DEL 10.03.2021.	CIERRE PARCIAL
Ruta Y-346	Cierre parcial de calzada, Ruta Y 346 – Cruce Y 330 – Cruce Y 330 (Dumestre) entre el km 0.0 al km 1.700 desde 12.03.2021 y hasta el 30.06.2021 Provincia de Ultima Esperanza. Res. Exenta N° 170 DEL 10.03.2021.	CIERRE PARCIAL
Ruta Y-180	Cierre parcial de calzada, Cruce Ruta 9 Norte – Estancia Lazo entre el km 0.0 al km 25.717 desde 12.03.2021 y hasta el 30.06.2021 Provincia de Ultima Esperanza. Res. Exenta N° 170 DEL 10.03.2021.	CIERRE PARCIAL
Ruta Y-185	Cierre parcial de calzada, Cruce Ruta 9 Norte (Rotonda Cerro Castillo) – Avda. El Ovejero - Estancia El Chingue entre el km 0.0 al km 30.717 desde 12.03.2021 y hasta el 30.06.2021 Provincia de Ultima Esperanza. Res. Exenta N° 170 DEL 10.03.2021.	CIERRE PARCIAL
Ruta Y-202	Cierre parcial de calzada, Cruce Y 200 – Lago Maravilla entre el km 0.0 al km 3.687 desde 12.03.2021 y hasta el 30.06.2021 Provincia de Ultima Esperanza. Res. Exenta N° 170 DEL 10.03.2021.	CIERRE PARCIAL
Ruta Y-280	Cierre parcial de calzada, Cruce Ruta 9 Norte – laguna Sofía entre el km 0.0 al km 6.415 desde 12.03.2021 y hasta el 30.06.2021 Provincia de Ultima Esperanza. Res. Exenta N° 170 DEL 10.03.2021.	CIERRE PARCIAL
Ruta Y-342	Cierre parcial de calzada, tramo Cruce Y 330 (Puerto Natales) –Villa Cariño entre el km 0.0 al km 4.029 desde 12.03.2021 y hasta el 30.06.2021 Provincia de Ultima Esperanza. Res. Exenta N° 170 DEL 10.03.2021.	CIERRE PARCIAL
Ruta Y-348	Cierre parcial de calzada, tramo Cruce Y 344 – Bahía Talcahuano entre el km 0.0 al km 40.000 desde 12.03.2021 y hasta el 30.06.2021 Provincia de Ultima Esperanza. Res. Exenta N° 170 DEL 10.03.2021.	CIERRE PARCIAL
Ruta Y-380	Cierre parcial de calzada, Ruta Y-380 (Villa Renoval) – Estancia Kerber entre el km 0.0 al km 12.42 desde 12.03.2021 y hasta el 30.06.2021 Provincia de Ultima Esperanza. Res. Exenta N° 170 DEL 10.03.2021.	CIERRE PARCIAL
Ruta S/R-Y-302	Cierre parcial de calzada, tramo cruce Y-290 (Cueva del Milodón) - Cruce Y-300 (Puerto Consuelo) entre el km 0.0 al km 4.00 desde 12.03.2021 y hasta el 30.06.2021 Provincia de Ultima Esperanza. Res. Exenta N° 170 DEL 10.03.2021.	CIERRE PARCIAL
Ruta S/R-Y-320	Cierre parcial de calzada, tramo cruce Y-344 –Cerro Ballena entre el km 0.0 al km 18.00 desde 12.03.2021 y hasta el 30.06.2021 Provincia de Ultima Esperanza.	CIERRE PARCIAL

	SISTEMA DE GESTIÓN DE EMERGENCIAS	Código: F-PO-MAC-01R-03 Versión: 02 Página: 7 de 10
	DIRECCIÓN REGIONAL DE ONEMI MAGALLANES	
Informe de Monitoreo Diario Regional		
	Res. Exenta N° 170 DEL 10.03.2021.	
Ruta Y-65	Cierre total de calzada con desvío bidireccional desde el km. 70 y hasta el km 90, Provincia de Tierra del Fuego hasta el 30 de noviembre del 2021. Res. Exenta N° 274 del 16.04.2021.	CIERRE TOTAL
	Cierre parcial de calzada con angostamiento de vía desde el km. 70 y hasta el km 90, Provincia de Tierra del Fuego hasta el 30 de noviembre del 2021. Res. Exenta N° 274 del 16.04.2021.	CIERRE PARCIAL
Ruta Y-65	Cierre parcial de calzada con angostamiento de vía desde el km. 55 y hasta el km 90, Porvenir-Manantiales, Provincia de Tierra del Fuego hasta el 30 de noviembre del 2021. Res. Exenta N° 272 del 16.04.2021.	CIERRE PARCIAL
Ruta Y-65	Cierre total de calzada desde el km. 55 y hasta el km 70 con desvío bidireccional, Provincia de Tierra del Fuego Región de Magallanes y de la Antártica chilena hasta el 30 de noviembre del 2021. Res. Exenta N° 273 del 16.04.2021	CIERRE TOTAL
Ruta Y-65	Cierre parcial de calzada desde el km. 55 y hasta el km 70. Provincia de Tierra del Fuego Región de Magallanes y de la Antártica chilena hasta el 30 de noviembre del 2021. Res. Exenta N° 273 del 16.04.2021.	CIERRE PARCIAL
Ruta Y-65	Cierre total de calzada con desvío bidireccional desde el km. 55 y hasta el km 70, Provincia de Tierra del Fuego, hasta el 30 de noviembre del 2021. Res. Exenta N° 274 del 16.04.2021.	CIERRE TOTAL
	Cierre parcial de calzada desde el km. 55 y hasta el km 70, Provincia de Tierra del Fuego, hasta el 30 de noviembre del 2021. Res. Exenta N° 274 del 16.04.2021.	CIERRE PARCIAL
Y-851	Cierre total de calzada con desvío bidireccional en los kilómetros de la Ruta Y-851 y Ruta Y-895, Comuna de Timaukel. Desde el 06/04 al 30/12/2021, siendo la vía alternativa el desvío paralelo a la obra en el mismo tramo intervenido. Res. Exenta N° 236 del 31.03.2021. Km. 166 Km. 192,900 / Km. 167 Km. 198,750 Km. 167,250 Km. 217,500 / Km. 187,250 Km. 221,48 Km. 189,900 Km. 221,700 / Km. 191,500 Km. 222,320 Km. 191,800 Km. 192,900	CIERRE TOTAL
Ruta Y-763 Ruta Y-851 Ruta Y-851	Cierre parcial con angostamiento en los tramos y rutas, Comuna de Timaukel. Desde el 06/04 al 30/12/2021, siendo la vía alternativa el desvío paralelo a la obra en el mismo tramo intervenido. Res. Exenta N° 236 del 31.03.2021. Del Km. 0,00 al Km. 12,728 Del Km. 208,000 al Km. 237,440 Del Km. 199,400 al Km. 237,440	CIERRE PARCIAL
Ruta Y-150 Ruta Y-156 Ruta Y-290 S-3168	Cierre total momentáneo sectores de la ruta, Comuna de Torres del Paine. Hasta el 30.06.2021 Res. Exenta N° 258/2021 del 09.04.2021 Del Km. 0,00 al Km. 73,77 Del Km. 000 al Km. 20,96 Del Km. 46,00 al Km. 70,59 Acceso a Torres del Paine Del Km. 0.0 al Km. 6,41	CIERRE TOTAL MOMENTÁNEO
Ruta Y-150 Ruta 160 Ruta Y-166 Ruta Y-290 Ruta 9 n. Ruta Y-158 Ruta Y-156 Ruta Y-290	Cierre parcial con angostamiento de vía sectores de la ruta, Comuna de Torres del Paine hasta el 30.06.2021. Res. Exenta N° 258/2021 del 09.04.2021 Del Km. 0,00 al Km. 73,77 Del Km. 0.0 al Km. 34,2 Del Km. 0.0 al Km. 10,1 Del Km. 46,00 al Km. 70,59 Del Km. 317,52 al Km. 381,13 Del Km. 0.0 al Km. 1,40 Del Km. 0.0 al Km. 9,74 Del Km. 0,0 al Km. 6,11	CIERRE PARCIAL CON ANGOSTAMIENTO DE VÍA
Ruta y-761 Ruta Y-769 Ruta Y-851 Ruta Y-895 Ruta Y-763	Cierre total momentáneo de calzada, sin desvíos en las rutas y tramos: desde el 06 de abril al 30 de diciembre del 2021 Res. Exenta N° 241/2021 del 01.04.2021 Desde el Km 6 al km 10- en el km 1,45 en el km 4,45. Desde el Km 0,0 al km 2,1- en el km 0,47 en el km 2,23. Desde el Km 199,4 al km 208 – desde el km 223 al 237,44 – desde el km 208 al km 237,4 – desde el km 199,4 al km 237,4. Desde el Km 67,5 al km 68 – del el km 72,64 al km 73 – desde el km 73,6 al km 73,8 – desde el km 74 al km 74,12 – desde el km 74,9 al km 75,06. Desde el Km 0 al km 12,72	CIERRE TOTAL MOMENTÁNEO

	SISTEMA DE GESTIÓN DE EMERGENCIAS	Código: F-PO-MAC-01R-03 Versión: 02 Página: 8 de 10
	DIRECCIÓN REGIONAL DE ONEMI MAGALLANES	
Informe de Monitoreo Diario Regional		

Ruta 9 Norte	Cierre parcial de calzada desde el km. 304.62 al km 305.28 km, desde el 01 de mayo al 01 septiembre del 2021. Res. Exenta N° 216 del 30.04.2021	CIERRE PARCIAL
-----------------	---	-----------------------

Fuente: Seremi de Transportes y Telecomunicaciones Fecha y hora: 19/04 22:12 hora de Magallanes.

10. ESTADO DE PUERTOS.

Puerto	Estado del Puerto
Puerto Edén	Abierto, sin restricción.
Punta Delgada	Cerrado para naves menores fuera de la bahía, por tiempo variable.
Puerto Natales	Cerrado para todo tipo de naves por mal tiempo
Punta Arenas	Cerrado para naves menores fuera de la bahía, por tiempo variable.
Porvenir	Cerrado para naves menores dentro y fuera de la bahía, por temporal.
Puerto Williams	Abierto, sin restricción.

Fuente: SITPORT Directemar. Fecha y hora de consulta: 02/08 19:55 hora de Magallanes.


11. ESTADO DE AEROPUERTO y AERÓDROMOS.

Aeropuerto	Estado del Aeropuerto	Condición
Punta Arenas Aeropuerto Presidente Carlos Ibáñez del Campo.	Operativo	Horario de servicio: 08:30 a 20:30 horas Con extensión de servicio en caso de requerimiento.
Puerto Natales Aeródromo Teniente Julio Gallardo	Operativo	Horario de servicio: Lunes a sábado: 08:30 a 20:30 Horas Domingo: 09:00 a 21:00 horas Otros horarios a requerimiento.
Porvenir Aeródromo Capitán Fuentes Martínez	Operativo	Horario de servicio: Lunes a viernes: 08:00 a 17:30 Horas Sábado: 08:00 a 14:00 horas Domingo y festivos a requerimiento.
Puerto Williams Aeródromo Guardiamarina Zañartu	Operativo	Horario de servicio: Lunes a jueves: 08:30 a 17:30 Horas Viernes: 08:30 a 16:30 horas Domingo y festivos a requerimiento.
Antártica Aeródromo Teniente Rodolfo Marsh Martin	Operativo	A requerimiento.
Timaukel Aeródromo Pampa Guanaco	Sin operaciones	Pista Habilitada (Sin personal DGAC)

Fuente: Jefes de Aeropuerto y Aeródromos. Fecha y hora de consulta: 06/01/2021 13:00 hora de Magallanes.

12. ESTADO DE PASOS FRONTERIZOS.

Nombre Paso	Condición	Observaciones
Complejo Integración Austral	ABIERTO CON RESTRICCIÓN (Aduana Sanitaria)	*Cerrado para extranjeros sin residencia en Argentina. Solo se permite el ingreso a ciudadanos argentinos y extranjeros con residencia en Argentina. Horario de atención: 08:00 a 20:00
Complejo Río Don Guillermo	CERRADO	Cerrado hasta nuevo aviso.
Complejo Dorotea	CERRADO	Cerrado hasta nuevo aviso.
Complejo Casas Viejas	CERRADO	Cerrado hasta nuevo aviso.

	SISTEMA DE GESTIÓN DE EMERGENCIAS	Código: F-PO-MAC-01R-03 Versión: 02 Página: 9 de 10
	DIRECCIÓN REGIONAL DE ONEMI MAGALLANES	

Informe de Monitoreo Diario Regional

Complejo San Sebastián	ABIERTO CON RESTRICCIÓN (Aduana Sanitaria).	*Cerrado para extranjeros sin residencia en Argentina. Solo se permite el ingreso a ciudadanos argentinos y extranjeros con residencia en Argentina. Horario de atención: 08:00 a 20:00
Complejo Río Bellavista	CERRADO	Cerrado hasta nuevo aviso.
Aduana Bahía Azul	CERRADO	Complejo municipal cerrado.

Fuente: Gobernaciones Provinciales-Carabineros. Fecha y hora de consulta: 28/07/2021 15:30 hora de Magallanes.

13. ESTADO DE FERRY'S (Itinerario sujeto a condiciones meteorológicas).

Servicio Cruce	Condición	Observaciones		
Primera Angostura	ABIERTO Aduana sanitaria Terminal Punta Delgada	FERRYS: PIONERO - KAWÉSKAR / KATAIK -TANU.		
		Zarpe Punta Delgada	Zarpe Bahía Azul	
		08:30 a 22:00		
Punta Arenas / Porvenir	ABIERTO Aduana sanitaria Terminal Tres Puentes. Aduana sanitaria Terminal Bahía Chilota	FERRY PATHAGON:		
		Terminal Tres Puentes	Terminal Bahía Chilota	
		03/08 09:00	03/08 14:00	
		03/08 17:00	03/08 -.-	
		04/08 -.-	04/08 08:00	
		04/08 17:00	04/08 20:00	
		05/08 09:00	05/08 14:00	
		06/08 09:00	06/08 14:00	
Punta Arenas / Puerto Williams	CON RESTRICCIÓN SOLO TRANSPORTE DE CARGA	FERRY YAGHAN: Zarpa hacia Puerto Williams el jueves 05/08 a las 18:00 horas, recala sábado 07/08 a las 01:00 horas. Zarpa de regreso hacia Punta Arenas el sábado 07/08 a las 16:00 horas, recala domingo 08/08 a las 23:00 horas.		
		Puerto Williams/Puerto Toro CON RESTRICCIÓN, SOLO PARA RESIDENTES Y CARGA LANCHA LOICA: Próxima fecha y hora de viaje, por confirmar.		
Río Verde - Isla Riesco Isla Riesco - Río Verde	Aduana sanitaria, cruce solo para residentes y trabajadores	FERRY BAHÍA AZUL		
Río Verde - Isla Riesco Isla Riesco - Río Verde	CON RESTRICCIÓN Aduana sanitaria, cruce solo para residentes y trabajadores	Lunes	08:00 a 09:00 11:30 16:30 a 17:45	08:10 a 09:10 12:00 17:00 a 18:00
		Martes	08:00 a 09:00 14:30 16:30 17:45 a 18:00	08:10 a 09:10 15:00 17:00 18:00 a 19:00
		Miércoles	08:00 a 09:00 10:00 a 11:30 16:30 17:45 19:30	08:10 a 09:10 10:20 a 12:00 17:00 18:00 20:00
		Jueves	08:00 a 09:00 14:30 16:30 17:45	08:10 a 09:10 15:00 17:00 18:00
		Viernes	08:00 a 09:00 11:30	08:10 a 09:10 12:00

	SISTEMA DE GESTIÓN DE EMERGENCIAS		Código: F-PO-MAC-01R-03 Versión: 02 Página: 10 de 10	
	DIRECCIÓN REGIONAL DE ONEMI MAGALLANES			
Informe de Monitoreo Diario Regional				
			13:30 a 14:30 17:45	13:30 a 15:00 18:00
		Sábado	08:45 11:00 14:30 17:30	09:00 11:30 15:00 18:00
		Domingo	08:00 11:00 16:30 19:50	08:10 11:30 17:00 20:00
Pto. Natales / Pto. Montt. Pto. Montt / Pto. Natales.	NORMAL Aduana sanitaria Terminal marítimo de Natales	FERRY TRINIDAD I: Se mantiene a la gira en Puerto Natales, a la espera de mejor tiempo para recalar. FERRY ESPERANZA: Se mantiene en navegación hacia Puerto Natales, recala el martes 03/08 a las 12:35 horas.		
Crux Australis:				
Tramo Norte - Sur Puerto Yungay - Caleta Tortel - Puerto Edén - Puerto Natales	NORMAL Solo residentes y carga. Aduana sanitaria Terminal marítimo de Natales	Origen	Destino	Zarpe Hora de Magallanes.
		Puerto Yungay Caleta Tortel Puerto Edén	Caleta Tortel Puerto Edén Puerto Natales	Sábado 07/08 20:00 Sábado 07/08 23:00 Domingo 08/08 14:00
Tramo Sur - Norte Puerto Natales - Puerto Edén - Caleta Tortel - Puerto Yungay	NORMAL Solo residentes y carga. Aduana sanitaria Terminal marítimo de Natales	Origen	Destino	Zarpe Hora de Magallanes.
		Puerto Natales Puerto Edén Caleta Tortel	Puerto Edén Caleta Tortel Puerto Yungay	Jueves 05/08 05:00 Viernes 06/08 09:00 Viernes 06/08 23:00

Fuente: Armada - Austral BROOM – NAVIMAG, Fecha y hora de consulta: 02/08 18:30 hora de Magallanes.

14. ELABORACIÓN DEL INFORME:

Informe elaborado por:	Carolina Livacic Alvarado.
Validado por:	Raul Carrillo Flores

Centro de Alerta Temprana. Dirección Regional de ONEMI Magallanes y de la Antártica Chilena.