	SISTEMA DE GESTIÓN DE EMERGENCIAS	Código: F-PO-MAC-01R-03
	DIRECCIÓN REGIONAL DE ONEMI MAGALLANES Y DE LA ANTÁRTICA CHILENA	Versión: 02 Página: 1 de 8
Informe de Monitoreo Diario Regional		

Fecha del Informe	Hora de envío del Informe
Punta Arenas, 09 de Julio de 2019	19:30 (Hora de Magallanes)

1. RESUMEN DE ALERTAS VIGENTES

Nivel de Alerta	Evento	Cobertura	Amplitud
N/A	N/A	N/A	N//A

Fuente: Dirección Regional de ONEMI Magallanes y de la Antártica Chilena

2. RESUMEN DE EMERGENCIAS DE LAS ÚLTIMAS 24 HORAS

N° de Informe	Fecha y hora	Evento/Lugar	Resumen
N/A	N/A	N/A	N/A

Fuente: Dirección Regional de ONEMI Magallanes y de la Antártica Chilena

3. CONDICIONES DE TIEMPO Y NOVEDADES DE LA REGIÓN

Provincia/comuna	Condición Meteorológica	Novedades
Magallanes	Cubierto con neblina, sin viento.	Sin novedades.
Última Esperanza	Nublado, sin viento.	Sin novedades.
Tierra del Fuego	Nublado, sin viento.	Sin novedades.
Antártica Chilena	Nublado, sin viento.	Sin novedades.

Fuente: Carabineros de Chile. Hora de término del monitoreo 18:18 horas.

4. PRONOSTICO METEOROLÓGICO REGIONAL (TRES DÍAS)

4.1 Avisos / Alertas / Alarmas meteorológicas

Tipo	Fecha y hora de emisión	Descripción	Cobertura
N/A	N/A	N/A	N/A


Fuente: Centro Meteorológico Regional Austral – Dirección Meteorológica de Chile

4.2 Provincia/Comuna

PUNTA ARENAS	MADRUGADA	MAÑANA	TARDE	NOCHE	MÍNIMA	MÁXIMA
MIÉRCOLES 10	Nublado y neblina. Viento débil.	Nublado y neblina. Viento débil.	Nublado. Viento débil.	Nublado. Viento débil.	2	4
PROBABILIDAD DE ESCARCHA	MEDIA	MEDIA	MEDIA	MEDIA		
JUEVES 11	Cubierto y lluvia débil. Viento noreste hasta 40 km/h.	Cubierto y lluvia débil. Viento noreste hasta 40 km/h.	Cubierto y aguanieve débil. Viento noreste hasta 50 km/h.	Cubierto y nevadas débiles. Viento débil.	0	4
VIERNES 12	Cubierto y nevadas débiles. Viento débil.	Cubierto y aguanieve débil. Viento débil.	Cubierto y lluvia débil. Viento débil.	Cubierto y lluvia débil. Viento noreste hasta 40 km/h.	0	4
PORVENIR	MADRUGADA	MAÑANA	TARDE	NOCHE	MÍNIMA	MÁXIMA
MIÉRCOLES 10	Nublado y neblina. Viento débil.	Nublado y neblina. Viento débil.	Nublado. Viento débil.	Nublado. Viento débil.	2	4
PROBABILIDAD DE ESCARCHA	MEDIA	MEDIA	MEDIA	MEDIA		
JUEVES 11	Cubierto y lluvia débil. Viento noreste hasta 40 km/h.	Cubierto y lluvia débil. Viento noreste hasta 40 km/h.	Cubierto y aguanieve débil. Viento noreste hasta 50 km/h.	Cubierto y nevadas débiles. Viento débil.	0	4
VIERNES 12	Cubierto y nevadas débiles. Viento débil.	Cubierto y aguanieve débil. Viento débil.	Cubierto y lluvia débil. Viento noreste hasta 40 km/h.	Cubierto y lluvia débil. Viento noreste hasta 40 km/h.	0	4

Informe de Monitoreo Diario Regional

PUERTO NATALES	MADRUGADA	MAÑANA	TARDE	NOCHE	MÍNIMA	MÁXIMA
MIÉRCOLES 10	Nubosidad parcial y neblina. Viento débil.	Nubosidad parcial y neblina. Viento débil.	Nubosidad parcial. Viento débil.	Cubierto y aguanieve débil. Viento débil.	-1	3
PROBABILIDAD DE ESCARCHA	ALTA	ALTA	ALTA	ALTA		
JUEVES 11	Cubierto y aguanieve débil. Viento débil.	Cubierto, lluvia débil y neblina. Viento débil.	Cubierto, lluvia débil y neblina. Viento débil.	Cubierto, lluvia débil y neblina. Viento débil.	1	3
VIERNES 12	Nublado. Viento débil.	Nublado. Viento débil.	Nublado. Viento débil.	Nublado. Viento débil.	1	4
TORRES DEL PAINE	MADRUGADA	MAÑANA	TARDE	NOCHE	MÍNIMA	MÁXIMA
MIÉRCOLES 10	Nubosidad parcial y neblina. Viento débil.	Nubosidad parcial y neblina. Viento débil.	Nublado. Viento débil.	Cubierto y nevadas débiles. Viento débil.	-2	2
PROBABILIDAD DE ESCARCHA	ALTA	ALTA	ALTA	ALTA		
JUEVES 11	Cubierto y nevadas débiles. Viento débil.	Cubierto, aguanieve débil y neblina. Viento débil.	Cubierto, aguanieve débil y neblina. Viento débil.	Nublado. Viento débil.	-2	2
VIERNES 12	Nublado. Viento débil.	Nublado. Viento débil.	Nublado. Viento débil.	Nublado. Viento débil.	-2	2
PUERTO WILLIAMS	MADRUGADA	MAÑANA	TARDE	NOCHE	MÍNIMA	MÁXIMA
MIÉRCOLES 10	Nublado. Viento débil.	Nublado. Viento débil.	Nublado. Viento débil.	Nublado. Viento débil.	-2	2
PROBABILIDAD DE ESCARCHA	ALTA	ALTA	ALTA	ALTA		
JUEVES 11	Cubierto y nevadas débiles. Viento débil.	Cubierto y nevadas débiles. Viento débil.	Cubierto y nevadas débiles. Viento débil.	Cubierto y nevadas débiles. Viento débil.	-3	1
VIERNES 12	Nublado. Viento débil.	Nublado y chubascos de nieve débiles. Viento débil.	Nublado y chubascos de nieve débiles. Viento débil.	Nublado y chubascos de nieve débiles. Viento débil.	-3	0
VILLA TEHUELCHES	MADRUGADA	MAÑANA	TARDE	NOCHE	MÍNIMA	MÁXIMA
MIÉRCOLES 10	Nublado. Viento débil.	Nublado. Viento débil.	Nublado. Viento débil.	Nublado. Viento débil.	-1	3
PROBABILIDAD DE ESCARCHA	ALTA	ALTA	ALTA	ALTA		
JUEVES 11	Cubierto, lluvia débil y neblina. Viento débil.	Cubierto, lluvia débil y neblina. Viento débil.	Cubierto, lluvia débil y neblina. Viento débil.	Cubierto, lluvia débil y neblina. Viento débil.	1	4
VIERNES 12	Cubierto, lluvia débil y neblina. Viento débil.	Cubierto y lluvia débil. Viento débil.	Cubierto y lluvia débil. Viento débil.	Nublado. Viento noreste hasta 40 km/h.	1	4

	SISTEMA DE GESTIÓN DE EMERGENCIAS	Código: F-PO-MAC-01R-03 Versión: 02 Página: 3 de 8
	DIRECCIÓN REGIONAL DE ONEMI MAGALLANES Y DE LA ANTÁRTICA CHILENA	
Informe de Monitoreo Diario Regional		

CERRO SOMBRERO	MADRUGADA	MAÑANA	TARDE	NOCHE	MÍNIMA	MÁXIMA
MIÉRCOLES 10	Nublado. Viento débil.	Nublado. Viento débil.	Nublado. Viento débil.	Nublado. Viento débil.	0	3
PROBABILIDAD DE ESCARCHA	ALTA	ALTA	ALTA	ALTA		
JUEVES 11	Cubierto y aguanieve débil. Viento noreste hasta 40 km/h.	Cubierto y aguanieve débil. Viento noreste hasta 50 km/h.	Cubierto y nevadas débiles. Viento noreste hasta 40 km/h.	Cubierto y nevadas débiles. Viento noreste hasta 40 km/h.	-1	2
VIERNES 12	Cubierto y nevadas débiles. Viento noreste hasta 40 km/h.	Cubierto y nevadas débiles. Viento noreste hasta 40 km/h.	Cubierto y aguanieve débil. Viento noreste hasta 40 km/h.	Cubierto y aguanieve débil. Viento noreste hasta 40 km/h.	-1	2

VILLA PUNTA DELGADA	MADRUGADA	MAÑANA	TARDE	NOCHE	MÍNIMA	MÁXIMA
MIÉRCOLES 10	Nublado. Viento débil.	Nublado. Viento débil.	Nublado. Viento débil.	Nubosidad parcial. Viento débil.	0	3
PROBABILIDAD DE ESCARCHA	ALTA	ALTA	ALTA	ALTA		
JUEVES 11	Cubierto y lluvia débil. Viento noreste hasta 50 km/h.	Cubierto y lluvia débil. Viento noreste hasta 50 km/h.	Cubierto y nevadas débiles. Viento noreste hasta 40 km/h.	Cubierto y nevadas débiles. Viento noreste hasta 40 km/h.	-1	3
VIERNES 12	Cubierto y aguanieve débil. Viento débil.	Cubierto y lluvia débil. Viento noreste hasta 40 km/h.	Cubierto y lluvia débil. Viento noreste hasta 40 km/h.	Cubierto y lluvia débil. Viento noreste hasta 40 km/h.	-1	4

PAMPA GUANACO	MADRUGADA	MAÑANA	TARDE	NOCHE	MÍNIMA	MÁXIMA
MIÉRCOLES 10	Nublado. Viento débil.	Nublado. Viento débil.	Cubierto y nevadas débiles. Viento débil.	Cubierto y nevadas débiles. Viento débil.	-3	2
PROBABILIDAD DE ESCARCHA	ALTA	ALTA	ALTA	ALTA		
JUEVES 11	Cubierto y nevadas débiles. Viento débil.	Cubierto y nevadas débiles. Viento débil.	Cubierto y nevadas débiles. Viento débil.	Cubierto y nevadas débiles. Viento débil.	-3	1
VIERNES 12	Cubierto y nevadas débiles. Viento débil.	Cubierto y nevadas débiles. Viento débil.	Cubierto y nevadas débiles. Viento débil.	Cubierto y nevadas débiles. Viento débil.	-3	0

Fuente: Centro Meteorológico Regional Austral Fecha y hora de consulta: 09/07 17:48 horas.

4.3 Base Antártica Eduardo Frei Montalva


Día	Madrugada	Mañana	Tarde	Noche	Mínima	Máxima
Miércoles 10	Nublado Viento W, 05-15 kt	Despejado Viento SE, 05-10 kt	Despejado y niebla ocasional Viento variable, 03 kt	Despejado Viento variable, 03 kt	-5	-2
Jueves 11	Despejado Viento NW, 10-15 kt	Nublado Viento SE, 05-10 kt	Nublado Viento NW, 05-10 kt	Nublado Viento SW, 10-15 kt	-6	-3
Viernes 12	Nublado Viento W, 15-20 kt	Nublado Viento W, 15-20 kt	Nublado Viento W, 15-20 kt	Nublado Viento W, 15-20 kt	-4	-2

Fuente: Dirección Meteorológica de Chile Fecha y hora de consulta: 09/07 15:56 horas.

5. INFORMACIÓN PLUVIOMÉTRICA. AÑO NORMAL A LA FECHA: 239.8 mm

Comuna	Últimas 12 horas	Total a la Fecha	Déficit/Superávit	Fuente
Punta Arenas	0.4 mm	206,2 mm	Déficit 14.0 %	CMRA

Fuente: Dirección Meteorológica de Chile. Fecha y hora de consulta: 09/07 17:48 horas.

	SISTEMA DE GESTIÓN DE EMERGENCIAS	Código: F-PO-MAC-01R-03
	DIRECCIÓN REGIONAL DE ONEMI MAGALLANES Y DE LA ANTÁRTICA CHILENA	Versión: 02 Página: 4 de 8
Informe de Monitoreo Diario Regional		

6. ÍNDICE DE RADIACIÓN ULTRAVIOLETA

REGISTRADO HOY	PREVISTO PARA MAÑANA
1 BAJO	1–2 BAJO

Fuente: Centro Meteorológico Regional Austral. Fecha y hora de consulta: 09/07 17:48 horas.

7. MONITOREO CAUDALES DE RÍOS

Río Las Minas: Umbral Amarillo: 0.9 m. Umbral Rojo: 0.97 m.


Río Paine : Umbral Amarillo: 1.70 m. Umbral Rojo: 1.85 m.

Estación	Fecha y hora	Altura (m) Caudal (m ³ /seg)	Nivel de Peligro
Río Las Minas	09/07 17:00 *(HCHC)	0.300 / 1.345	BAJO
Río Paine	09/07 17:00 *(HCHC)	0.630 / 18.603	BAJO

Fuente: Dirección General de Aguas – Página Monitoreo Satelital *HCHC: Hora de Chile Continental)

8. ANÁLISIS TÉCNICO DE RIESGOS

Provincia/Comuna	Condición de amenaza	Recomendaciones
Región de Magallanes y de la Antártica Chilena. (Excepto en comunas de Primavera, San Gregorio, Cabo de Hornos y Timaukel)	NEBLINA - NIEBLA	El SRPC deberá mantener la vigilancia ante eventos derivados de esta condición, la que puede provocar dificultades en la conducción vial tanto en sectores rurales como urbanos. Los conductores deberán estar atentos a las condiciones que se presenten, manejo a velocidad razonable y prudente.
Región de Magallanes y de la Antártica Chilena	PRONÓSTICO DE BAJAS TEMPERATURAS ENTRE -3° y 2° C.	El SRPC recomienda considerar que la exposición a bajas temperaturas puede causar afecciones graves, particularmente en la población más vulnerable como menores de edad, adultos mayores y personas sin refugio o que habitan en hogares sin el aislamiento térmico adecuado. Además, puede ocurrir afectación a predios agrícolas y ganaderos. Asimismo en relación al congelamiento en rutas se recomienda a los conductores tomar precauciones producto de posibles problemas en las vías.
Región de Magallanes y de la Antártica Chilena	PROBABILIDAD DE ESCARCHA ALTA - MEDIA	El SRPC deberá mantener la vigilancia ante eventos derivados de esta condición, la que puede provocar dificultades en la conducción vial tanto en sectores rurales como urbanos. Los conductores deberán estar atentos a las condiciones que se presenten, manejo a velocidad razonable y prudente.
Región de Magallanes y de la Antártica Chilena	LLUVIA DÉBIL	El SRPC debe tener especial resguardo, por acumulación de agua en sectores bajos, posibles aumentos de caudal de los cursos de agua con potencial desborde, por lo que se deberá monitorear estado de ríos. Además, se deberá mantener monitoreo de los cursos de agua que se pudieran activar o generar arrastre de sedimento con las precipitaciones.
Región de Magallanes y de la Antártica Chilena. (Excepto en comunas de Natales y Laguna Blanca).	NEVADAS DÉBILES	El SRPC deberá mantener atención a posibles situaciones de aislamiento por acumulación de nieve en caminos interiores y al congelamiento en rutas. Se recomienda a los conductores tomar precauciones producto de posibles

	SISTEMA DE GESTIÓN DE EMERGENCIAS	Código: F-PO-MAC-01R-03
	DIRECCIÓN REGIONAL DE ONEMI MAGALLANES Y DE LA ANTÁRTICA CHILENA	Versión: 02 Página: 5 de 8
Informe de Monitoreo Diario Regional		

		problemas en las vías. Por otra parte, se deberán adoptar las recomendaciones generales, evitar cambios bruscos de temperaturas y realizar una adecuada mantención y uso de los artefactos de calefacción.
--	--	--

9. ESTADO DE CARRETERAS

Carreteras	Estado	Condición
CH-257 Cruce Onaisin	Precaución por trabajos en la ruta y máxima precaución con animales silvestres en la ruta. Desde Cruce Onaisin hasta Cruce Las Flores, se encuentra pavimentado.	ABIERTA, CON PRECAUCIÓN
Ruta Y-502, Cruce Ruta 9 Norte (Cabeza del Mar) Río Pérez	Contexto de trabajos de asfálticos, Tramos comprendidos desde el km. 0,000 hasta el km 8.560 Comuna de Rio Verde.	CIERRE PARCIAL
Ruta Y-905	Cierre momentáneo por trabajos de reposición de la ruta, entre los km 30,320 al km 40,820 en la comuna de Cabo de Hornos, desde el 15 de mayo hasta el 30 de agosto de 2019.	CIERRE PARCIAL

Fuente: Fecha y hora de consulta: Carabineros de Chile/Constructora Vilicic 14/05 18:30 horas.


10. ESTADO DE PUERTOS

Puerto	Estado del Puerto	Condición
Puerto Edén	Abierto	Normal
Puerto Natales	Abierto	Normal
Punta Delgada	Abierto	Normal
Punta Arenas	Abierto	Normal
Tierra del Fuego	Cerrado para naves menores Dentro y fuera de la bahía	Tiempo Variable
Puerto Williams	Abierto	Normal

Fuente: Gobernación Marítima. Fecha y hora de consulta: 09/07 19:05 horas.

11. ESTADO DE AEROPUERTOS

Aeropuerto	Estado del Aeropuerto	Condición
Punta Arenas Aeropuerto Presidente Carlos Ibáñez del Campo.	Operativo	Pista 07/25 operativa, para operaciones diurnas y condiciones visuales Pista 12/30 operativa. Pista 01/19 operativa.
Puerto Natales Aeródromo Teniente Julio Gallardo	Operativo	Horario de Lunes a Jueves de 08:30 a 17:30 horas. Viernes 08:30 a 16:30 Horas sábados, domingos, festivos y horas fuera de las indicadas a requerimiento.
Porvenir Aeródromo Capitán Fuentes Martínez	Operativo	Horario de servicio: Lunes a Viernes de 09:00 a 17:30 horas. Sábado de 08:00 a 14:00 horas. Otros horarios, Domingo y festivos a requerimiento.
Puerto Williams Aeródromo Guardiamarina Zañartu	Operativo	Horario de servicio: Lunes a Jueves de 08:30 a 17:30 horas. Viernes de 08:30 a 16:30 horas. Sábado de 08:30 a 13:00 horas. Otros horarios, Domingo y festivos a

	SISTEMA DE GESTIÓN DE EMERGENCIAS	Código: F-PO-MAC-01R-03
	DIRECCIÓN REGIONAL DE ONEMI MAGALLANES Y DE LA ANTÁRTICA CHILENA	Versión: 02 Página: 6 de 8
Informe de Monitoreo Diario Regional		


		requerimiento.
Antártica Aeródromo Teniente Rodolfo Marsh Martin	Operativo	Horario de servicio: Lunes a jueves de 09:00 a 18:00 horas. Viernes 09:00 a 17:00 horas. Otros horarios, Sábado, Domingo y festivos a requerimiento.
Timaukel Aeródromo Pampa Guanaco	Operativo	Pista Habilitada (Sin personal DGAC)
VUELOS REGIONALES (Hora de Magallanes).		
Punta Arenas/Porvenir Porvenir/Punta Arenas	Operativo	Vuelos Regionales Aerolínea DAP: Lunes a Jueves Punta Arenas – Porvenir: 8:15/12:30/17:00 Porvenir – Punta Arenas: 8:35/12:50/17:20 Viernes Punta Arenas – Porvenir: 8:15/12:30/16:45 Porvenir – Punta Arenas: 8:35/12:50/17:20 Sábado Punta Arenas – Porvenir: 08:15/12:30 Porvenir – Punta Arenas: 08:35/12:50
Punta Arenas/Puerto Williams Puerto Williams/Punta Arenas	Operativo	Vuelos Regionales Aerolínea DAP: De Lunes a Sábado Punta Arenas-Puerto Williams: 10:00 hr. Puerto Williams-Punta Arenas: 11:30 hr.
Punta Arenas/Pampa Guanaco Pampa Guanaco/Punta Arenas	Operativo.	Vuelos Aerolínea DAP: Solo entre Octubre a marzo.

Fuente: DGAC/DAP Fecha y hora de consulta: 14/06 17:18 horas.

12. ESTADO DE PASOS FRONTERIZOS (Hora de Magallanes).


Nombre Paso	Condición	Observaciones
Complejo Integración Austral	Normal	Horario de Atención: 08:00 a 22:00 Hora de Magallanes.
Complejo Río Don Guillermo	Normal	Desde el 01/06 al 01/09/2019 Horario de Invierno de 08:00 a 23:00 horas. (Hora de Magallanes).
Complejo Dorotea	Normal	Desde el 01/06 al 01/09/2019 Horario de Invierno de 09:00 a 23:00 horas. (Hora de Magallanes).
Complejo Casas Viejas	Normal	Desde el 01/06 al 01/09/2019 Horario de Invierno de 09:00 a 22:00 horas. (Hora de Magallanes).
Complejo San Sebastián	Normal	Horario de Atención: 08:00 a 22:00 Hora de Magallanes.
Complejo Río Bellavista	Cerrado	Término de temporada
Aduana Bahía Azul	Normal	Horario de atención: 08:00 a 21:00 Hora de Magallanes. (Solo Visado de facturas Ley Navarino y Pasavantes).

Fuente: Gobernaciones Provinciales-Carabineros. Fecha y hora de consulta: 08/07 18:30 Horas.

	SISTEMA DE GESTIÓN DE EMERGENCIAS	Código: F-PO-MAC-01R-03 Versión: 02
	DIRECCIÓN REGIONAL DE ONEMI MAGALLANES Y DE LA ANTÁRTICA CHILENA	Página: 7 de 8
Informe de Monitoreo Diario Regional		

13. ESTADO DE FERRY'S

Servicio Cruce	Condición	Observaciones																																																																				
Primera Angostura	NORMAL	Horario de Invierno Cruce Primera Angostura Desde 01 de Abril de 2019 (Hora de Magallanes).																																																																				
		<table border="1"> <tr> <td>Zarpe Punta Delgada (Continente)</td> <td>Zarpe Bahía Azul (Isla Tierra del Fuego)</td> </tr> <tr> <td colspan="2" style="text-align: center;">MAÑANA</td> </tr> <tr> <td>8:30</td> <td>9:15</td> </tr> <tr> <td>9:15</td> <td>10:00</td> </tr> <tr> <td>10:00</td> <td>10:40</td> </tr> <tr> <td>10:40</td> <td>11:30</td> </tr> <tr> <td>11:05</td> <td>11:50</td> </tr> <tr> <td>11:30</td> <td>12:15</td> </tr> <tr> <td colspan="2" style="text-align: center;">TARDE</td> </tr> <tr> <td>12:15</td> <td>13:00</td> </tr> <tr> <td>12:35</td> <td>13:20</td> </tr> <tr> <td>13:00</td> <td>13:45</td> </tr> <tr> <td>13:45</td> <td>14:30</td> </tr> <tr> <td>14:10</td> <td>14:55</td> </tr> <tr> <td>14:30</td> <td>15:15</td> </tr> <tr> <td>15:15</td> <td>16:00</td> </tr> <tr> <td>15:35</td> <td>16:20</td> </tr> <tr> <td>16:00</td> <td>16:45</td> </tr> <tr> <td>16:45</td> <td>17:30</td> </tr> <tr> <td>17:05</td> <td>17:50</td> </tr> <tr> <td>17:30</td> <td>18:15</td> </tr> <tr> <td>18:15</td> <td>19:00</td> </tr> <tr> <td>18:35</td> <td>19:20</td> </tr> <tr> <td colspan="2" style="text-align: center;">NOCHE</td> </tr> <tr> <td>19:00</td> <td>20:00</td> </tr> <tr> <td>20:00</td> <td>20:45</td> </tr> <tr> <td>20:20</td> <td>21:05</td> </tr> <tr> <td>20:45</td> <td>21:30</td> </tr> <tr> <td>21:30</td> <td>22:15</td> </tr> <tr> <td>21:50</td> <td>22:35</td> </tr> <tr> <td>22:15</td> <td>23:00</td> </tr> <tr> <td>23:00</td> <td>23:45</td> </tr> <tr> <td>23:20</td> <td>00:05</td> </tr> <tr> <td>00:50</td> <td>01:35</td> </tr> </table>	Zarpe Punta Delgada (Continente)	Zarpe Bahía Azul (Isla Tierra del Fuego)	MAÑANA		8:30	9:15	9:15	10:00	10:00	10:40	10:40	11:30	11:05	11:50	11:30	12:15	TARDE		12:15	13:00	12:35	13:20	13:00	13:45	13:45	14:30	14:10	14:55	14:30	15:15	15:15	16:00	15:35	16:20	16:00	16:45	16:45	17:30	17:05	17:50	17:30	18:15	18:15	19:00	18:35	19:20	NOCHE		19:00	20:00	20:00	20:45	20:20	21:05	20:45	21:30	21:30	22:15	21:50	22:35	22:15	23:00	23:00	23:45	23:20	00:05	00:50	01:35
		Zarpe Punta Delgada (Continente)	Zarpe Bahía Azul (Isla Tierra del Fuego)																																																																			
		MAÑANA																																																																				
		8:30	9:15																																																																			
		9:15	10:00																																																																			
		10:00	10:40																																																																			
		10:40	11:30																																																																			
		11:05	11:50																																																																			
		11:30	12:15																																																																			
		TARDE																																																																				
		12:15	13:00																																																																			
		12:35	13:20																																																																			
		13:00	13:45																																																																			
		13:45	14:30																																																																			
		14:10	14:55																																																																			
		14:30	15:15																																																																			
		15:15	16:00																																																																			
		15:35	16:20																																																																			
		16:00	16:45																																																																			
		16:45	17:30																																																																			
		17:05	17:50																																																																			
		17:30	18:15																																																																			
18:15	19:00																																																																					
18:35	19:20																																																																					
NOCHE																																																																						
19:00	20:00																																																																					
20:00	20:45																																																																					
20:20	21:05																																																																					
20:45	21:30																																																																					
21:30	22:15																																																																					
21:50	22:35																																																																					
22:15	23:00																																																																					
23:00	23:45																																																																					
23:20	00:05																																																																					
00:50	01:35																																																																					
Punta Arenas – Porvenir (Terminal Tres Puentes- Terminal Bahía Chilota)	NORMAL	Ferry Pathagon, Miércoles 10/07																																																																				
		<table border="1"> <tr> <td>Terminal Tres Puentes Punta Arenas</td> <td>Terminal Bahía Chilota Porvenir</td> </tr> <tr> <td>09:00</td> <td>13:00</td> </tr> <tr> <td>16:00</td> <td>20:00</td> </tr> </table>	Terminal Tres Puentes Punta Arenas	Terminal Bahía Chilota Porvenir	09:00	13:00	16:00	20:00																																																														
		Terminal Tres Puentes Punta Arenas	Terminal Bahía Chilota Porvenir																																																																			
09:00	13:00																																																																					
16:00	20:00																																																																					
Punta Arenas Puerto Williams	NORMAL	Ferry Yaghan: Zarpó hoy martes 09/07 a las 14:00 horas desde Puerto Williams hacia Punta Arenas, recalca mañana miércoles 10/07 a las 21:00 horas.																																																																				

	SISTEMA DE GESTIÓN DE EMERGENCIAS	Código: F-PO-MAC-01R-03
	DIRECCIÓN REGIONAL DE ONEMI MAGALLANES Y DE LA ANTÁRTICA CHILENA	Versión: 02 Página: 8 de 8
Informe de Monitoreo Diario Regional		

Río Verde - Isla Riesco Isla Riesco - Río Verde	NORMAL	Ferry Bahía Azul: De lunes a viernes: (Río Verde – Isla Riesco) De 08:10 a 12:00 horas y en las tardes de 13:30 a 20:00 horas. De lunes a viernes: (Isla Riesco - Río Verde) De 08:00 a 11:50 horas y en las tardes de 13:20 a 19:50 horas. Sábados, domingos y festivos: (Río Verde – Isla Riesco) De 09:00 a 12:00 horas y de 14:30 a las 20:00 horas. Sábados, domingos y festivos: (Isla Riesco - Río Verde) de 08:50 a 11:50 horas y de 14:20 a las 19:50 horas.
Pto. Natales / Pto. Montt Pto. Montt / Pto. Natales	NORMAL	Ferry Trinidad I: En navegación hacia Puerto Montt, recalca el día miércoles 10/07 en horario a confirmar. Ferry Evangelistas: En Puerto Montt, horario de próximo zarpe por confirmar.
Tramo Norte - Sur Puerto Yungay - Caleta Tortel - Puerto Edén - Puerto Natales	NORMAL	Crux Australis: Tramo Norte – Sur.
		Puerto Yungay: Zarpa hacia Caleta Tortel el día 20/07 a las 20:00 horas, recalca a las 22:00 horas. Caleta Tortel: Zarpa hacia Puerto Edén el día 20/07 a las 23:00 horas, recalca el domingo 21/07 a las 12:00 horas. Puerto Edén: Zarpa hacia Puerto Natales el día domingo 21/07 a las 14:00 horas. Puerto Natales: Recalca el día lunes 22/07 a las 16:00 horas.
Tramo Sur - Norte Puerto. Natales.- Puerto Edén - Caleta Tortel - Puerto Yungay	NORMAL	Crux Australis: Tramo Sur-Norte.
		Puerto Natales: Zarpa hacia Puerto Edén el día 18/07 a las 05:00 horas, recalca el día 19/07 a las 07:00 horas. Puerto Edén: Zarpa hacia Caleta Tortel el día 19/07 a las 09:00 horas, recalca a las 22:00 horas. Caleta Tortel: Zarpa hacia Puerto Yungay el día 19/07 a las 23:00 horas. Puerto Yungay: Recalca el día 20/07 a las 01:00 horas.

Armada - Empresa Austral BROOM – NAVIMAG Fecha y hora de consulta 09/07/2019 19:12 horas.

14. ELABORACIÓN DEL INFORME

Informe elaborado por:	Christofer Burgos Álvarez
Validado por:	Eliana Gallardo Cárcamo

Centro de Alerta Temprana. Dirección Regional de ONEMI Magallanes y de la Antártica Chilena.