	<b>SISTEMA DE GESTIÓN DE EMERGENCIAS</b>	Código: F-PO-MAC-01R-03
	<b>DIRECCIÓN REGIONAL DE ONEMI MAGALLANES Y DE LA ANTÁRTICA CHILENA</b>	Versión: 02 Página: 1 de 8
Informe de Monitoreo Diario Regional		

Fecha del Informe	Hora de envío del Informe
Punta Arenas, 10 de Julio de 2019	19:30 (Hora de Magallanes)

### 1. RESUMEN DE ALERTAS VIGENTES

Nivel de Alerta	Evento	Cobertura	Amplitud
N/A	N/A	N/A	N//A

*Fuente:* Dirección Regional de ONEMI Magallanes y de la Antártica Chilena

### 2. RESUMEN DE EMERGENCIAS DE LAS ÚLTIMAS 24 HORAS

N° de Informe	Fecha y hora	Evento/Lugar	Resumen
105/105-A	10/07 12:13 horas	Accidente de Materiales Peligrosos-Fuga de Gas. Comuna de Punta Arenas	Se trató de una emanación de gas al interior del jardín Infantil Josefina Braun Menéndez, por lo que se procedió a evacuar a 15 niños más 3 adultos. No se registraron personas lesionadas ni intoxicadas.

*Fuente:* Dirección Regional de ONEMI Magallanes y de la Antártica Chilena

### 3. CONDICIONES DE TIEMPO Y NOVEDADES DE LA REGIÓN

Provincia/comuna	Condición Meteorológica	Novedades
<b>Magallanes</b>	Cubierto con llovizna y niebla, viento débil	Sin novedades.
<b>Última Esperanza</b>	Despejado, sin viento	Sin novedades.
<b>Tierra del Fuego</b>	Nublado, viento débil	Sin novedades.
<b>Antártica Chilena</b>	Despejado, viento débil	Sin novedades.

*Fuente:* Carabineros de Chile. Hora de término del monitoreo 18:44 horas.

### 4. PRONOSTICO METEOROLÓGICO REGIONAL (TRES DÍAS)

#### 4.1 Avisos / Alertas / Alarmas meteorológicas

Tipo	Fecha y hora de emisión	Descripción	Cobertura
N/A	N/A	N/A	N/A


*Fuente:* Centro Meteorológico Regional Austral – Dirección Meteorológica de Chile

#### 4.2 Provincia/Comuna

PUNTA ARENAS	MADRUGADA	MAÑANA	TARDE	NOCHE	MÍNIMA	MÁXIMA
<b>JUEVES 11</b>	Cubierto y lluvia débil. Viento débil.	Cubierto y lluvia débil. Viento noreste hasta 40 km/h.	Cubierto y lluvia. Viento este hasta 50 km/h.	Cubierto y lluvia. Viento este hasta 40 km/h.	1	5
<b>PROBABILIDAD DE ESCARCHA</b>	ALTA	ALTA	BAJA	MEDIA		
<b>VIERNES 12</b>	Cubierto y lluvia débil. Viento débil.	Cubierto y aguanieve débil. Viento débil.	Nublado. Viento débil.	Nublado. Viento débil.	2	4
<b>SÁBADO 13</b>	Nublado y llovizna. Viento débil.	Nublado con llovizna y neblina. Viento débil.	Nublado. Viento débil.	Cubierto y lluvia débil. Viento débil.	3	5


**Informe de Monitoreo Diario Regional**

PORVENIR	MADRUGADA	MAÑANA	TARDE	NOCHE	MÍNIMA	MÁXIMA
<b>JUEVES 11</b>	Cubierto y lluvia débil. Viento débil.	Cubierto y lluvia débil. Viento este hasta 40 km/h.	Cubierto y lluvia débil. Viento este hasta 50 km/h.	Cubierto y lluvia. Viento este hasta 40 km/h.	1	5
<b>PROBABILIDAD DE ESCARCHA</b>	ALTA	ALTA	BAJA	ALTA		
<b>VIERNES 12</b>	Cubierto y lluvia débil. Viento débil.	Nublado y neblina. Viento débil.	Nublado y neblina. Viento débil.	Nublado y neblina. Viento débil.	1	4
<b>SÁBADO 13</b>	Nublado y llovizna. Viento débil.	Nublado. Viento débil.	Nublado. Viento débil.	Nublado. Viento débil.	2	5
Puerto Natales	MADRUGADA	MAÑANA	TARDE	NOCHE	MÍNIMA	MÁXIMA
<b>JUEVES 11</b>	Cubierto y nevadas débiles. Viento débil.	Cubierto y nevadas débiles. Viento débil.	Nublado. Viento débil.	Nubosidad parcial. Viento débil.	0	4
<b>PROBABILIDAD DE ESCARCHA</b>	ALTA	ALTA	MEDIA	ALTA		
<b>VIERNES 12</b>	Nubosidad parcial y neblina. Viento débil.	Nublado. Viento débil.	Nublado. Viento débil.	Nublado. Viento débil.	1	4
<b>SÁBADO 13</b>	Nublado. Viento débil.	Nublado. Viento débil.	Nublado. Viento débil.	Nublado. Viento débil.	0	3
Torres del Paine	MADRUGADA	MAÑANA	TARDE	NOCHE	MÍNIMA	MÁXIMA
<b>JUEVES 11</b>	Cubierto y nevadas débiles. Viento débil.	Cubierto y nevadas débiles. Viento débil.	Nublado. Viento débil.	Nublado. Viento débil.	-1	3
<b>PROBABILIDAD DE ESCARCHA</b>	ALTA	ALTA	MEDIA	ALTA		
<b>VIERNES 12</b>	Nubosidad parcial. Viento débil.	Nubosidad parcial. Viento débil.	Nubosidad parcial. Viento débil.	Nublado. Viento débil.	-1	3
<b>SÁBADO 13</b>	Nublado. Viento débil.	Nublado. Viento débil.	Nublado. Viento débil.	Nublado y chubascos de nieve débiles. Viento débil.	-2	2
Puerto Williams	MADRUGADA	MAÑANA	TARDE	NOCHE	MÍNIMA	MÁXIMA
<b>JUEVES 11</b>	Cubierto y nevadas débiles. Viento débil.	Cubierto y nevadas débiles. Viento débil.	Nublado y neblina. Viento débil.	Nublado y neblina. Viento débil.	-1	1
<b>PROBABILIDAD DE ESCARCHA</b>	ALTA	ALTA	ALTA	ALTA		
<b>VIERNES 12</b>	Nublado y neblina. Viento débil.	Nublado. Viento débil.	Nublado. Viento débil.	Nublado y chubascos de nieve débiles. Viento débil.	-3	0
<b>SÁBADO 13</b>	Nublado y chubascos de nieve débiles. Viento débil.	Nublado y neblina. Viento débil.	Nublado y neblina. Viento débil.	Nublado y neblina. Viento débil.	-2	2

	<b>SISTEMA DE GESTIÓN DE EMERGENCIAS</b>	Código: F-PO-MAC-01R-03 Versión: 02 Página: 3 de 8
	<b>DIRECCIÓN REGIONAL DE ONEMI MAGALLANES Y DE LA ANTÁRTICA CHILENA</b>	
Informe de Monitoreo Diario Regional		

VILLA TEHUELCHES	MADRUGADA	MAÑANA	TARDE	NOCHE	MÍNIMA	MÁXIMA
JUEVES 11	Cubierto y lluvia débil. Viento débil.	Cubierto y lluvia débil. Viento noreste hasta 40 km/h.	Cubierto y lluvia. Viento este hasta 50 km/h.	Cubierto y lluvia. Viento este hasta 40 km/h.	1	5
PROBABILIDAD DE ESCARCHA	ALTA	ALTA	BAJA	MEDIA		
VIERNES 12	Cubierto y lluvia débil. Viento débil.	Cubierto y aguanieve débil. Viento débil.	Nublado. Viento débil.	Nublado y neblina. Viento débil.	2	4
SÁBADO 13	Nublado y llovizna. Viento débil.	Nublado con llovizna y neblina. Viento débil.	Nublado. Viento débil.	Nublado. Viento débil.	1	4
CERRO SOMBRERO	MADRUGADA	MAÑANA	TARDE	NOCHE	MÍNIMA	MÁXIMA
JUEVES 11	Cubierto y lluvia débil. Viento noreste hasta 40 km/h.	Cubierto y lluvia débil. Viento noreste hasta 50 km/h.	Cubierto y lluvia débil. Viento noreste hasta 50 km/h.	Cubierto y lluvia débil. Viento noreste hasta 50 km/h.	1	4
PROBABILIDAD DE ESCARCHA	ALTA	ALTA	ALTA	ALTA		
VIERNES 12	Cubierto y nevadas débiles. Viento noreste hasta 40 km/h.	Nublado y neblina. Viento débil.	Nublado y neblina. Viento débil.	Nublado y neblina. Viento débil.	1	5
SÁBADO 13	Nublado y neblina. Viento débil.	Nublado y neblina. Viento débil.	Nublado. Viento débil.	Nublado. Viento débil.	1	3
VILLA PUNTA DELGADA	MADRUGADA	MAÑANA	TARDE	NOCHE	MÍNIMA	MÁXIMA
JUEVES 11	Cubierto y lluvia débil. Viento débil.	Cubierto y lluvia débil. Viento noreste hasta 50 km/h.	Cubierto y lluvia débil. Viento noreste hasta 50 km/h.	Cubierto y lluvia débil. Viento noreste hasta 50 km/h.	2	5
PROBABILIDAD DE ESCARCHA	ALTA	ALTA	ALTA	ALTA		
VIERNES 12	Cubierto y nevadas débiles. Viento noreste hasta 40 km/h.	Nublado y neblina. Viento débil.	Nublado y neblina. Viento débil.	Nublado y neblina. Viento débil.	1	5
SÁBADO 13	Nubosidad parcial y neblina. Viento débil.	Nublado y neblina. Viento débil.	Nublado. Viento débil.	Nublado. Viento débil.	2	4
PAMPA GUANACO	MADRUGADA	MAÑANA	TARDE	NOCHE	MÍNIMA	MÁXIMA
JUEVES 11	Cubierto y nevadas débiles. Viento débil.	Cubierto y nevadas débiles. Viento débil.	Cubierto y nevadas débiles. Viento débil.	Nublado. Viento débil.	-3	1
PROBABILIDAD DE ESCARCHA	ALTA	ALTA	ALTA	ALTA		
VIERNES 12	Nublado y neblina. Viento débil.	Nublado y neblina. Viento débil.	Nublado y aguanieve. Viento débil.	Nublado con aguanieve y nieve. Viento débil.	-3	2
SÁBADO 13	Nublado y chubascos de nieve. Viento débil.	Nublado. Viento débil.	Nublado. Viento débil.	Nublado. Viento débil.	-2	3

Fuente: Centro Meteorológico Regional Austral Fecha y hora de consulta: 10/07 17:17 horas.

	<b>SISTEMA DE GESTIÓN DE EMERGENCIAS</b>	Código: F-PO-MAC-01R-03 Versión: 02 Página: 4 de 8
	<b>DIRECCIÓN REGIONAL DE ONEMI MAGALLANES Y DE LA ANTÁRTICA CHILENA</b>	
Informe de Monitoreo Diario Regional		

#### 4.3 Base Antártica Eduardo Frei Montalva

Día	Madrugada	Mañana	Tarde	Noche	Mínima	Máxima
<b>Jueves 11</b>	Cubierto Viento NW, 05-10 kt	Cubierto y neblina Viento SW, 10-15 kt	Cubierto y neblina Viento S, 05-10 kt	Cubierto Viento NW, 05-10 kt	-5	-3
<b>Viernes 12</b>	Cubierto Viento W, 15-20 kt	Nublado Viento SW, 15-20 kt	Nublado Viento SW, 15-20 kt	Nublado Viento SW, 15-20 kt	-4	-3
<b>Sábado 13</b>	Nublado Viento W, 15-25 kt	Nublado Viento W, 15-20 kt	Cubierto Viento NW, 10-15 kt	Cubierto y nevadas débiles Viento NE, 10-15 kt	-4	-3

Fuente: Dirección Meteorológica de Chile Fecha y hora de consulta: 10/07 16:12 horas.

#### 5. INFORMACIÓN PLUVIOMÉTRICA. AÑO NORMAL A LA FECHA: 240.1 mm

Comuna	Últimas 12 horas	Total a la Fecha	Déficit/Superávit	Fuente
Punta Arenas	0,2 mm	206,4 mm	Déficit 14.0 %	CMRA

Fuente: Dirección Meteorológica de Chile. Fecha y hora de consulta: 10/07 17:17 horas.

#### 6. ÍNDICE DE RADIACIÓN ULTRAVIOLETA

REGISTRADO HOY	PREVISTO PARA MAÑANA
1 BAJO	1-2 BAJO

Fuente: Centro Meteorológico Regional Austral. Fecha y hora de consulta: 10/07 17:17 horas.

#### 7. MONITOREO CAUDALES DE RÍOS

Río Las Minas: Umbral Amarillo: 0.9 m. Umbral Rojo: 0.97 m.


Río Paine : Umbral Amarillo: 1.70 m. Umbral Rojo: 1.85 m.

Estación	Fecha y hora	Altura (m)   Caudal (m <sup>3</sup> /seg)	Nivel de Peligro
Río Las Minas	10/07 17:00 *(HCHC)	0.280 / 1.067	BAJO
Río Paine	10/07 17:00 *(HCHC)	0.630 / 18.603	BAJO

Fuente: Dirección General de Aguas – Página Monitoreo Satelital \*HCHC: Hora de Chile Continental)

#### 8. ANÁLISIS TÉCNICO DE RIESGOS

Provincia/Comuna	Condición de amenaza	Recomendaciones
Región de Magallanes y de la Antártica Chilena. (Excepto en comuna de Torres del Paine).	NEBLINA	El SRPC deberá mantener la vigilancia ante eventos derivados de esta condición, la que puede provocar dificultades en la conducción vial tanto en sectores rurales como urbanos. Los conductores deberán estar atentos a las condiciones que se presenten, manejo a velocidad razonable y prudente.
Región de Magallanes y de la Antártica Chilena	PRONÓSTICO DE BAJAS TEMPERATURAS ENTRE -3° y 3° C.	El SRPC recomienda considerar que la exposición a bajas temperaturas puede causar afecciones graves, particularmente en la población más vulnerable como menores de edad, adultos mayores y personas sin refugio o que habitan en hogares sin el aislamiento térmico adecuado. Además, puede ocurrir afectación a predios agrícolas y ganaderos. Asimismo en relación al congelamiento en rutas se recomienda a los conductores tomar precauciones producto de posibles problemas en las vías.
Región de Magallanes y de la Antártica Chilena	PROBABILIDAD DE ESCARCHA ALTA - MEDIA	El SRPC deberá mantener la vigilancia ante eventos derivados de esta condición, la que puede provocar dificultades en la conducción vial tanto en sectores rurales

	<b>SISTEMA DE GESTIÓN DE EMERGENCIAS</b>	Código: F-PO-MAC-01R-03
	<b>DIRECCIÓN REGIONAL DE ONEMI MAGALLANES Y DE LA ANTÁRTICA CHILENA</b>	Versión: 02 Página: 5 de 8
Informe de Monitoreo Diario Regional		

		como urbanos. Los conductores deberán estar atentos a las condiciones que se presenten, manejo a velocidad razonable y prudente.
Comunas de Punta Arenas, Porvenir, Laguna Blanca, Primavera y San Gregorio	PRECIPITACIONES	El SRPC debe tener especial resguardo, por acumulación de agua en sectores bajos, posibles aumentos de caudal de los cursos de agua con potencial desborde, por lo que se deberá monitorear estado de ríos. Además, se deberá mantener monitoreo de los cursos de agua que se pudieran activar o generar arrastre de sedimento con las precipitaciones.
Región de Magallanes y de la Antártica Chilena. (Excepto en comuna de Porvenir).	NEVADAS DÉBILES CHUBASCOS DE NIEVE Y AGUANIEVE	El SRPC deberá mantener atención a posibles situaciones de aislamiento por acumulación de nieve en caminos interiores y al congelamiento en rutas. Se recomienda a los conductores tomar precauciones producto de posibles problemas en las vías. Por otra parte, se deberán adoptar las recomendaciones generales, evitar cambios bruscos de temperaturas y realizar una adecuada mantención y uso de los artefactos de calefacción.

#### 9. ESTADO DE CARRETERAS

Carreteras	Estado	Condición
<b>CH-257</b> Cruce Onaisin	Precaución por trabajos en la ruta y máxima precaución con animales silvestres en la ruta. Desde Cruce Onaisin hasta Cruce Las Flores, se encuentra pavimentado.	<b>ABIERTA, CON PRECAUCIÓN</b>
<b>Ruta Y-502, Cruce Ruta 9 Norte (Cabeza del Mar) Río Pérez</b>	Contexto de trabajos de asfálticos, Tramos comprendidos desde el km. 0,000 hasta el km 8.560 Comuna de Río Verde.	<b>CIERRE PARCIAL</b>
<b>Ruta Y-905</b>	Cierre momentáneo por trabajos de reposición de la ruta, entre los km 30,320 al km 40,820 en la comuna de Cabo de Hornos, desde el 15 de mayo hasta el 30 de agosto de 2019.	<b>CIERRE PARCIAL</b>

Fuente: Fecha y hora de consulta: Carabineros de Chile/Constructora Vilicic 14/05 18:30 horas.


#### 10. ESTADO DE PUERTOS

Puerto	Estado del Puerto	Condición
Puerto Edén	Abierto	Normal
Puerto Natales	Abierto	Normal
Punta Delgada	Abierto	Normal
Punta Arenas	Abierto	Normal
Tierra del Fuego	Abierto	Normal
Puerto Williams	Abierto	Normal

Fuente: Gobernación Marítima. Fecha y hora de consulta: 10/07 18:00 horas.

#### 11. ESTADO DE AEROPUERTOS

Aeropuerto	Estado del Aeropuerto	Condición
<b>Punta Arenas</b> Aeropuerto Presidente Carlos	<b>Operativo</b>	Pista 07/25 operativa, para operaciones diurnas y condiciones visuales


	<b>SISTEMA DE GESTIÓN DE EMERGENCIAS</b>	Código: F-PO-MAC-01R-03 Versión: 02
	<b>DIRECCIÓN REGIONAL DE ONEMI MAGALLANES Y DE LA ANTÁRTICA CHILENA</b>	Página: 6 de 8
Informe de Monitoreo Diario Regional		

Ibáñez del Campo.		Pista 12/30 operativa. Pista 01/19 operativa.
<b>Puerto Natales</b> Aeródromo Teniente Julio Gallardo	<b>Operativo</b>	Horario de Lunes a Jueves de 08:30 a 17:30 horas. Viernes 08:30 a 16:30 Horas sábados, domingos, festivos y horas fuera de las indicadas a requerimiento.
<b>Porvenir</b> Aeródromo Capitán Fuentes Martínez	<b>Operativo</b>	Horario de servicio: Lunes a Viernes de 09:00 a 17:30 horas. Sábado de 08:00 a 14:00 horas. Otros horarios, Domingo y festivos a requerimiento.
<b>Puerto Williams</b> Aeródromo Guardiamarina Zañartu	<b>Operativo</b>	Horario de servicio: Lunes a Jueves de 08:30 a 17:30 horas. Viernes de 08:30 a 16:30 horas. Sábado de 08:30 a 13:00 horas. Otros horarios, Domingo y festivos a requerimiento.
<b>Antártica</b> Aeródromo Teniente Rodolfo Marsh Martin	<b>Operativo</b>	Horario de servicio: Lunes a jueves de 09:00 a 18:00 horas. Viernes 09:00 a 17:00 horas. Otros horarios, Sábado, Domingo y festivos a requerimiento.
<b>Timaukel</b> Aeródromo Pampa Guanaco	<b>Operativo</b>	Pista Habilitada (Sin personal DGAC)
<b>VUELOS REGIONALES (Hora de Magallanes).</b>		
<b>Punta Arenas/Porvenir</b> <b>Porvenir/Punta Arenas</b>	<b>Operativo</b>	Vuelos Regionales Aerolínea DAP: <b>Lunes a Jueves</b> Punta Arenas – Porvenir: 8:15/12:30/17:00 Porvenir – Punta Arenas: 8:35/12:50/17:20 <b>Viernes</b> Punta Arenas – Porvenir: 8:15/12:30/16:45 Porvenir – Punta Arenas: 8:35/12:50/17:20 <b>Sábado</b> Punta Arenas – Porvenir: 08:15/12:30 Porvenir – Punta Arenas: 08:35/12:50
<b>Punta Arenas/Puerto Williams</b> <b>Puerto Williams/Punta Arenas</b>	<b>Operativo</b>	Vuelos Regionales Aerolínea DAP: De Lunes a Sábado Punta Arenas-Puerto Williams: 10:00 hr. Puerto Williams-Punta Arenas: 11:30 hr.
<b>Punta Arenas/Pampa Guanaco</b> <b>Pampa Guanaco/Punta Arenas</b>	<b>Operativo.</b>	Vuelos Aerolínea DAP: Solo entre Octubre a marzo.

Fuente: DGAC/DAP Fecha y hora de consulta: 14/06 17:18 horas.

## 12. ESTADO DE PASOS FRONTERIZOS (Hora de Magallanes).

Nombre Paso	Condición	Observaciones
Complejo Integración Austral	Normal	Horario de Atención: 08:00 a 22:00 Hora de Magallanes.
Complejo Río Don Guillermo	Normal	Desde el 01/06 al 01/09/2019 Horario de Invierno de 08:00 a 23:00 horas. (Hora de Magallanes).
Complejo Dorotea	Normal	Desde el 01/06 al 01/09/2019 Horario de Invierno de 09:00 a 23:00 horas. (Hora de Magallanes).
Complejo Casas Viejas	Normal	Desde el 01/06 al 01/09/2019 Horario de Invierno de 09:00 a 22:00 horas. (Hora de


	<b>SISTEMA DE GESTIÓN DE EMERGENCIAS</b>	Código: F-PO-MAC-01R-03
	<b>DIRECCIÓN REGIONAL DE ONEMI MAGALLANES Y DE LA ANTÁRTICA CHILENA</b>	Versión: 02 Página: 7 de 8
Informe de Monitoreo Diario Regional		

		Magallanes).
Complejo San Sebastián	Normal	Horario de Atención: 08:00 a 22:00 Hora de Magallanes.
Complejo Río Bellavista	Cerrado	Término de temporada
Aduana Bahía Azul	Normal	Horario de atención: 08:00 a 21:00 Hora de Magallanes. (Solo Visado de facturas Ley Navarino y Pasavantes).

Fuente: Gobernaciones Provinciales-Carabineros. Fecha y hora de consulta: 08/07 18:30 Horas.

### 13. ESTADO DE FERRY'S

Servicio Cruce	Condición	Observaciones																																																																																	
Primera Angostura	NORMAL	Horario de Invierno Cruce Primera Angostura Desde 01 de Abril de 2019 (Hora de Magallanes).																																																																																	
		<table border="1"> <tr> <th>Zarpe Punta Delgada (Continente)</th> <th>Zarpe Bahía Azul (Isla Tierra del Fuego)</th> </tr> <tr> <th align="center" colspan="2">MAÑANA</th> </tr> <tr> <td align="center">8:30</td> <td align="center">9:15</td> </tr> <tr> <td align="center">9:15</td> <td align="center">10:00</td> </tr> <tr> <td align="center">10:00</td> <td align="center">10:40</td> </tr> <tr> <td align="center">10:40</td> <td align="center">11:30</td> </tr> <tr> <td align="center">11:05</td> <td align="center">11:50</td> </tr> <tr> <td align="center">11:30</td> <td align="center">12:15</td> </tr> <tr> <th align="center" colspan="2">TARDE</th> </tr> <tr> <td align="center">12:15</td> <td align="center">13:00</td> </tr> <tr> <td align="center">12:35</td> <td align="center">13:20</td> </tr> <tr> <td align="center">13:00</td> <td align="center">13:45</td> </tr> <tr> <td align="center">13:45</td> <td align="center">14:30</td> </tr> <tr> <td align="center">14:10</td> <td align="center">14:55</td> </tr> <tr> <td align="center">14:30</td> <td align="center">15:15</td> </tr> <tr> <td align="center">15:15</td> <td align="center">16:00</td> </tr> <tr> <td align="center">15:35</td> <td align="center">16:20</td> </tr> <tr> <td align="center">16:00</td> <td align="center">16:45</td> </tr> <tr> <td align="center">16:45</td> <td align="center">17:30</td> </tr> <tr> <td align="center">17:05</td> <td align="center">17:50</td> </tr> <tr> <td align="center">17:30</td> <td align="center">18:15</td> </tr> <tr> <td align="center">18:15</td> <td align="center">19:00</td> </tr> <tr> <td align="center">18:35</td> <td align="center">19:20</td> </tr> <tr> <th align="center" colspan="2">NOCHE</th> </tr> <tr> <td align="center">19:00</td> <td align="center">20:00</td> </tr> <tr> <td align="center">20:00</td> <td align="center">20:45</td> </tr> <tr> <td align="center">20:20</td> <td align="center">21:05</td> </tr> <tr> <td align="center">20:45</td> <td align="center">21:30</td> </tr> <tr> <td align="center">21:30</td> <td align="center">22:15</td> </tr> <tr> <td align="center">21:50</td> <td align="center">22:35</td> </tr> <tr> <td align="center">22:15</td> <td align="center">23:00</td> </tr> <tr> <td align="center">23:00</td> <td align="center">23:45</td> </tr> <tr> <td align="center">23:20</td> <td align="center">00:05</td> </tr> <tr> <td align="center">00:50</td> <td align="center">01:35</td> </tr> <tr> <td rowspan="3">Punta Arenas – Porvenir (Terminal Tres Puentes- Terminal Bahía Chilota)</td> <td rowspan="3">NORMAL</td> <td align="center"><b>Ferry Pathagon, Jueves 11/07</b></td> </tr> <tr> <td align="center"> <table border="1"> <tr> <th>Terminal Tres Puentes Punta Arenas</th> <th>Terminal Bahía Chilota Porvenir</th> </tr> <tr> <td align="center">09:00</td> <td align="center">14:00</td> </tr> </table> </td> </tr> <tr> <td></td> <td></td> </tr> <tr> <td>Punta Arenas Puerto Williams</td> <td>NORMAL</td> <td><b>Ferry Yaghan:</b> Zarpó el día martes 09/07 a las 14:00 horas desde Puerto Williams hacia Punta Arenas, recala hoy miércoles 10/07 a las 21:00</td> </tr> </table>	Zarpe Punta Delgada (Continente)	Zarpe Bahía Azul (Isla Tierra del Fuego)	MAÑANA		8:30	9:15	9:15	10:00	10:00	10:40	10:40	11:30	11:05	11:50	11:30	12:15	TARDE		12:15	13:00	12:35	13:20	13:00	13:45	13:45	14:30	14:10	14:55	14:30	15:15	15:15	16:00	15:35	16:20	16:00	16:45	16:45	17:30	17:05	17:50	17:30	18:15	18:15	19:00	18:35	19:20	NOCHE		19:00	20:00	20:00	20:45	20:20	21:05	20:45	21:30	21:30	22:15	21:50	22:35	22:15	23:00	23:00	23:45	23:20	00:05	00:50	01:35	Punta Arenas – Porvenir (Terminal Tres Puentes- Terminal Bahía Chilota)	NORMAL	<b>Ferry Pathagon, Jueves 11/07</b>	<table border="1"> <tr> <th>Terminal Tres Puentes Punta Arenas</th> <th>Terminal Bahía Chilota Porvenir</th> </tr> <tr> <td align="center">09:00</td> <td align="center">14:00</td> </tr> </table>	Terminal Tres Puentes Punta Arenas	Terminal Bahía Chilota Porvenir	09:00	14:00			Punta Arenas Puerto Williams	NORMAL	<b>Ferry Yaghan:</b> Zarpó el día martes 09/07 a las 14:00 horas desde Puerto Williams hacia Punta Arenas, recala hoy miércoles 10/07 a las 21:00
		Zarpe Punta Delgada (Continente)	Zarpe Bahía Azul (Isla Tierra del Fuego)																																																																																
		MAÑANA																																																																																	
		8:30	9:15																																																																																
		9:15	10:00																																																																																
		10:00	10:40																																																																																
		10:40	11:30																																																																																
		11:05	11:50																																																																																
		11:30	12:15																																																																																
		TARDE																																																																																	
		12:15	13:00																																																																																
		12:35	13:20																																																																																
		13:00	13:45																																																																																
		13:45	14:30																																																																																
		14:10	14:55																																																																																
		14:30	15:15																																																																																
		15:15	16:00																																																																																
		15:35	16:20																																																																																
		16:00	16:45																																																																																
16:45	17:30																																																																																		
17:05	17:50																																																																																		
17:30	18:15																																																																																		
18:15	19:00																																																																																		
18:35	19:20																																																																																		
NOCHE																																																																																			
19:00	20:00																																																																																		
20:00	20:45																																																																																		
20:20	21:05																																																																																		
20:45	21:30																																																																																		
21:30	22:15																																																																																		
21:50	22:35																																																																																		
22:15	23:00																																																																																		
23:00	23:45																																																																																		
23:20	00:05																																																																																		
00:50	01:35																																																																																		
Punta Arenas – Porvenir (Terminal Tres Puentes- Terminal Bahía Chilota)	NORMAL	<b>Ferry Pathagon, Jueves 11/07</b>																																																																																	
		<table border="1"> <tr> <th>Terminal Tres Puentes Punta Arenas</th> <th>Terminal Bahía Chilota Porvenir</th> </tr> <tr> <td align="center">09:00</td> <td align="center">14:00</td> </tr> </table>	Terminal Tres Puentes Punta Arenas	Terminal Bahía Chilota Porvenir	09:00	14:00																																																																													
		Terminal Tres Puentes Punta Arenas	Terminal Bahía Chilota Porvenir																																																																																
09:00	14:00																																																																																		
Punta Arenas Puerto Williams	NORMAL	<b>Ferry Yaghan:</b> Zarpó el día martes 09/07 a las 14:00 horas desde Puerto Williams hacia Punta Arenas, recala hoy miércoles 10/07 a las 21:00																																																																																	

	<b>SISTEMA DE GESTIÓN DE EMERGENCIAS</b>	Código: F-PO-MAC-01R-03
	<b>DIRECCIÓN REGIONAL DE ONEMI MAGALLANES Y DE LA ANTÁRTICA CHILENA</b>	Versión: 02 Página: 8 de 8
Informe de Monitoreo Diario Regional		

		horas.
<b>Río Verde - Isla Riesco Isla Riesco - Río Verde</b>	<b>NORMAL</b>	<p><b>Ferry Bahía Azul:</b>  <b>De lunes a viernes:</b> (Río Verde – Isla Riesco) De 08:10 a 12:00 horas y en las tardes de 13:30 a 20:00 horas.  <b>De lunes a viernes:</b> (Isla Riesco - Río Verde) De 08:00 a 11:50 horas y en las tardes de 13:20 a 19:50 horas.  <b>Sábados, domingos y festivos:</b> (Río Verde – Isla Riesco) De 09:00 a 12:00 horas y de 14:30 a las 20:00 horas.  <b>Sábados, domingos y festivos:</b> (Isla Riesco - Río Verde) de 08:50 a 11:50 horas y de 14:20 a las 19:50 horas.</p>
<b>Pto. Natales / Pto. Montt Pto. Montt / Pto. Natales</b>	<b>NORMAL</b>	<p><b>Ferry Trinidad I:</b> En Puerto Montt, horario de próximo zarpe por confirmar.  <b>Ferry Evangelistas:</b> En Puerto Montt, horario de próximo zarpe por confirmar.</p>
<b>Tramo Norte - Sur Puerto Yungay - Caleta Tortel - Puerto Edén - Puerto Natales</b>	<b>NORMAL</b>	<b>Crux Australis: Tramo Norte – Sur.</b>
		<p><b>Puerto Yungay:</b> Zarpa hacia Caleta Tortel el día 20/07 a las 20:00 horas, recalca a las 22:00 horas.  <b>Caleta Tortel:</b> Zarpa hacia Puerto Edén el día 20/07 a las 23:00 horas, recalca el domingo 21/07 a las 12:00 horas.  <b>Puerto Edén:</b> Zarpa hacia Puerto Natales el día domingo 21/07 a las 14:00 horas.  <b>Puerto Natales:</b> Recalca el día lunes 22/07 a las 16:00 horas.</p>
<b>Tramo Sur - Norte Puerto. Natales.- Puerto Edén - Caleta Tortel - Puerto Yungay</b>	<b>NORMAL</b>	<b>Crux Australis: Tramo Sur-Norte.</b>
		<p><b>Puerto Natales:</b> Zarpa hacia Puerto Edén el día 18/07 a las 05:00 horas, recalca el día 19/07 a las 07:00 horas.  <b>Puerto Edén:</b> Zarpa hacia Caleta Tortel el día 19/07 a las 09:00 horas, recalca a las 22:00 horas.  <b>Caleta Tortel:</b> Zarpa hacia Puerto Yungay el día 19/07 a las 23:00 horas.  <b>Puerto Yungay:</b> Recalca el día 20/07 a las 01:00 horas.</p>

Armada - Empresa Austral BROOM – NAVIMAG Fecha y hora de consulta 10/07/2019 16:45 horas.

#### 14. ELABORACIÓN DEL INFORME

<b>Informe elaborado por:</b>	Hernán Sanhueza Troncoso
<b>Validado por:</b>	Miguel Sánchez Ovando

Centro de Alerta Temprana. Dirección Regional de ONEMI Magallanes y de la Antártica Chilena.