	SISTEMA DE GESTIÓN DE EMERGENCIAS	Código: F-PO-MAC-01R-03 Versión: 02 Página: 1 de 9
	DIRECCIÓN REGIONAL DE ONEMI MAGALLANES Y DE LA ANTÁRTICA CHILENA	
Informe de Monitoreo Diario Regional		

Fecha del Informe	Hora de envío del Informe
Punta Arenas, 11 de Marzo del 2019	19:30

1. RESUMEN DE ALERTAS VIGENTES

Nivel de Alerta	Evento	Cobertura	Amplitud
N/A	N/A	N/A	N/A

Fuente: Dirección Regional de ONEMI Magallanes y de la Antártica Chilena

2. RESUMEN DE EMERGENCIAS DE LAS ÚLTIMAS 24 HORAS

N° de Informe	Fecha y hora	Evento/Lugar	Resumen
N/A	N/A	N/A	N/A

Fuente: Dirección Regional de ONEMI Magallanes y de la Antártica Chilena

3. CONDICIONES DE TIEMPO Y NOVEDADES DE LA REGIÓN

Provincia/comuna	Condición de tiempo	Novedades
Magallanes	Nubosidad parcial con chubascos débiles, viento débil	Accidente Marítimo comuna Punta Arenas
Última Esperanza	Nubosidad parcial, viento débil	Sin novedades
Tierra del Fuego	Nubosidad parcial, viento fuerte	Sin novedades
Antártica Chilena	Nublado, viento débil	Sin novedades

Fuente: Direcciones Provinciales y Comunes de Protección Civil y Emergencias.
Hora de término del monitoreo 19:18 horas.

4. PRONOSTICO METEOROLÓGICO REGIONAL (TRES DÍAS)


4.1 Avisos / Alertas / Alarmas meteorológicas

Tipo	Fecha y hora de emisión	Descripción	Cobertura
N/A	N/A	N/A	N/A


Fuente: Centro Meteorológico Regional Austral – Dirección Meteorológica de Chile

4.2 Provincia/Comuna

PUNTA ARENAS	MADRUGADA	MAÑANA	TARDE	NOCHE	MÍNIMA	MÁXIMA
MARTES 12	Nubosidad parcial. Viento débil.	Nubosidad parcial. Viento débil.	Nubosidad parcial. Viento débil.	Nublado. Viento débil.	3	12
MIÉRCOLES 13	Nublado. Viento débil.	Nubosidad parcial. Viento débil.	Nubosidad parcial. Viento débil.	Nubosidad parcial y neblina. Viento débil.	6	10
JUEVES 14	Nubosidad parcial y neblina. Viento débil.	Nubosidad parcial y neblina. Viento débil.	Nubosidad parcial. Viento débil.	Nublado. Viento débil.	7	17
PORVENIR	MADRUGADA	MAÑANA	TARDE	NOCHE	MÍNIMA	MÁXIMA
MARTES 12	Nubosidad parcial. Viento débil.	Nubosidad parcial. Viento débil.	Nubosidad parcial. Viento débil.	Nublado. Viento débil.	2	10
MIÉRCOLES 13	Nublado. Viento débil.	Nubosidad parcial. Viento débil.	Nubosidad parcial. Viento débil.	Nublado y neblina. Viento débil.	4	12
JUEVES 14	Nublado y neblina. Viento débil.	Nublado y neblina. Viento débil.	Nublado. Viento débil.	Nublado. Viento débil.	7	17

	SISTEMA DE GESTIÓN DE EMERGENCIAS	Código: F-PO-MAC-01R-03 Versión: 02 Página: 2 de 9
	DIRECCIÓN REGIONAL DE ONEMI MAGALLANES Y DE LA ANTÁRTICA CHILENA	
Informe de Monitoreo Diario Regional		

PUERTO NATALES	MADRUGADA	MAÑANA	TARDE	NOCHE	MÍNIMA	MÁXIMA
MARTES 12	Nubosidad parcial. Viento débil.	Nublado. Viento débil.	Nublado. Viento débil.	Nublado. Viento débil.	3	15
MIÉRCOLES 13	Nublado y chubascos. Viento débil.	Nublado y lluvia débil. Viento débil.	Nublado y lluvia débil. Viento débil.	Nublado y llovizna débil. Viento débil.	6	12
JUEVES 14	Nubosidad parcial y neblina. Viento débil.	Nubosidad parcial y neblina. Viento débil.	Nubosidad parcial. Viento débil.	Nublado. Viento débil.	6	18
TORRES DEL PAINE	MADRUGADA	MAÑANA	TARDE	NOCHE	MÍNIMA	MÁXIMA
MARTES 12	Nubosidad parcial. Viento débil.	Nubosidad parcial. Viento débil.	Nublado. Viento débil.	Nublado. Viento débil.	2	14
MIÉRCOLES 13	Cubierto y lluvia. Viento débil.	Nublado y chubascos débiles. Viento débil.	Nublado y neblina. Viento débil.	Nublado y neblina. Viento débil.	5	10
JUEVES 14	Nubosidad parcial y neblina. Viento débil.	Nubosidad parcial. Viento débil.	Nubosidad parcial. Viento débil.	Nubosidad parcial. Viento débil.	5	20
PUERTO WILLIAMS	MADRUGADA	MAÑANA	TARDE	NOCHE	MÍNIMA	MÁXIMA
MARTES 12	Nublado y chubascos débiles. Viento débil.	Nublado. Viento débil.	Nublado. Viento débil.	Nublado. Viento débil.	1	8
MIÉRCOLES 13	Nublado y neblina. Viento débil.	Nublado. Viento débil.	Nubosidad parcial. Viento débil.	Nubosidad parcial. Viento débil.	0	14
JUEVES 14	Nublado y neblina. Viento débil.	Nublado. Viento débil.	Nublado. Viento débil.	Nublado. Viento noroeste hasta 50 km/h.	3	16
VILLA TEHUELCHES	MADRUGADA	MAÑANA	TARDE	NOCHE	MÍNIMA	MÁXIMA
MARTES 12	Nubosidad parcial. Viento débil.	Nubosidad parcial. Viento débil.	Nublado. Viento débil.	Nublado. Viento débil.	1	13
MIÉRCOLES 13	Nublado. Viento débil.	Nublado. Viento débil.	Nublado. Viento débil.	Nublado y neblina. Viento débil.	5	11
JUEVES 14	Nublado y neblina. Viento débil.	Nubosidad parcial y neblina. Viento débil.	Nubosidad parcial. Viento débil.	Nubosidad parcial. Viento débil.	6	18

	SISTEMA DE GESTIÓN DE EMERGENCIAS	Código: F-PO-MAC-01R-03 Versión: 02 Página: 3 de 9
	DIRECCIÓN REGIONAL DE ONEMI MAGALLANES Y DE LA ANTÁRTICA CHILENA	
Informe de Monitoreo Diario Regional		

CERRO SOMBRERO	MADRUGADA	MAÑANA	TARDE	NOCHE	MÍNIMA	MÁXIMA
MARTES 12	Nubosidad parcial. Viento suroeste hasta 40 km/h.	Nubosidad parcial. Viento débil.	Nublado. Viento débil.	Nublado. Viento débil.	3	12
MIÉRCOLES 13	Nublado. Viento débil.	Nubosidad parcial. Viento débil.	Nublado. Viento débil.	Nublado. Viento débil.	5	11
JUEVES 14	Nublado. Viento débil.	Nubosidad parcial. Viento débil.	Nubosidad parcial. Viento débil.	Nublado. Viento norte hasta 40 km/h.	8	18
VILLA PUNTA DELGADA	MADRUGADA	MAÑANA	TARDE	NOCHE	MÍNIMA	MÁXIMA
MARTES 12	Nubosidad parcial. Viento débil.	Nubosidad parcial. Viento débil.	Nublado. Viento débil.	Nublado. Viento noreste hasta 40 km/h.	3	13
MIÉRCOLES 13	Nublado. Viento noreste hasta 40 km/h.	Nublado y lluvia débil. Viento este hasta 40 km/h.	Nublado y lluvia débil. Viento débil.	Nublado y chubascos débiles. Viento débil.	6	10
JUEVES 14	Nublado y neblina. Viento débil.	Nublado y neblina. Viento débil.	Nubosidad parcial. Viento débil.	Nublado. Viento norte hasta 40 km/h.	9	19
PAMPA GUANACO	MADRUGADA	MAÑANA	TARDE	NOCHE	MÍNIMA	MÁXIMA
MARTES 12	Nubosidad parcial. Viento débil.	Nubosidad parcial. Viento débil.	Nubosidad parcial. Viento débil.	Nublado. Viento débil.	-1	13
MIÉRCOLES 13	Nublado y neblina. Viento débil.	Nubosidad parcial. Viento débil.	Nubosidad parcial. Viento débil.	Nubosidad parcial. Viento débil.	1	14
JUEVES 14	Nubosidad parcial y neblina. Viento débil.	Nublado y neblina. Viento débil.	Nubosidad parcial. Viento débil.	Nubosidad parcial. Viento débil.	3	16

Fuente: Centro Meteorológico Regional Austral Fecha y hora de consulta: 11/03 17:11 horas

4.3 Base Antártica Eduardo Frei Montalva


Día	Madrugada	Mañana	Tarde	Noche	Mínima	Máxima
Martes 12	Cubierto y nevadas débiles variando a nublado SE->N, 15-20 kt	Cubierto NW, 15-20 kt	Nublado y chubascos de aguanieve SW, 15-20 kt	Nublado SW, 15-25 kt	-5	0
Miércoles 13	Nublado SW, 15-20 kt	Nublado SW, 15-20 kt	Cubierto y neblina W, 20-25 kt	Cubierto y niebla W, 15-20 kt	0	2
Jueves 14	Cubierto, llovizna y niebla NW, 15-20 kt	Cubierto, llovizna y neblina NW, 25-35 kt	Cubierto, lluvia y neblina W, 25-35 kt	Cubierto y neblina W, 20-30 kt	1	3

Fuente: Dirección Meteorológica de Chile Fecha y hora de consulta: 11/03 16:07 horas.

5. INFORMACIÓN PLUVIOMÉTRICA. AÑO NORMAL A LA FECHA: 88.9 mm

Comuna	Últimas 12 horas	Total a la Fecha	Déficit/Superávit	Fuente
Punta Arenas	Sin Precipitaciones	42,6 mm	Déficit 52.1 %	CMRA

Fuente: Dirección Meteorológica de Chile. Fecha y hora de consulta: 11/03 17:11 horas.

	SISTEMA DE GESTIÓN DE EMERGENCIAS	Código: F-PO-MAC-01R-03 Versión: 02
	DIRECCIÓN REGIONAL DE ONEMI MAGALLANES Y DE LA ANTÁRTICA CHILENA	Página: 4 de 9
Informe de Monitoreo Diario Regional		

6. ÍNDICE DE RADIACIÓN ULTRAVIOLETA

REGISTRADO HOY	PREVISTO PARA MAÑANA
5 MODERADO	3 - 5 MODERADO

Fuente: Centro Meteorológico Regional Austral. Fecha y hora de consulta: 11/03 17:11 horas.


7. MONITOREO CAUDALES DE RÍOS

Estación	Fecha y hora	Altura (m) Caudal (m ³ /seg)	Nivel de Peligro
Río Las Minas	11/03 17:00	0.180 / 0.178	BAJO
Río Paine	11/03 17:00	1.236 / 81.403	BAJO

Fuente: Dirección General de Aguas – Página Monitoreo Satelital

8. ANÁLISIS TÉCNICO DE RIESGOS

Provincia/Comuna	Condición de amenaza	Recomendaciones
Región de Magallanes y de la Antártica Chilena	NEBLINA	El SRPC deberá mantener la vigilancia ante eventos derivados de esta condición, la que puede provocar dificultades en la conducción vial tanto en sectores rurales como urbanos. Los conductores deberán estar atentos a las condiciones que se presenten, manejo a velocidad razonable y prudente.
Región de Magallanes y de la Antártica Chilena	TEMPERATURAS MÍNIMAS DE ENTRE -1° y 3° C	El SRPC recomienda considerar que la exposición a bajas temperaturas puede causar afecciones graves, particularmente en la población más vulnerable como menores de edad, adultos mayores y personas sin refugio o que habitan en hogares sin el aislamiento térmico adecuado. Además, puede ocurrir afectación a predios agrícolas y ganaderos. Asimismo en relación al congelamiento en rutas se recomienda a los conductores tomar precauciones producto de posibles problemas en las vías.
Región de Magallanes y de la Antártica Chilena	VIENTO DÉBIL A NORMAL	El SRPC deberán mantener las coordinaciones necesarias para la efectividad de los mecanismos de alerta y gestiones de prevención, a fin de evitar situaciones de riesgo para la población, ya que se podría generar afectación por desprendimientos o daños en techumbres, alteración de conectividad, interrupción de suministro eléctrico y telefónico por caídas de árboles o parte de sus ramas en tendido eléctrico, tanto en sectores rurales como urbanos.


	SISTEMA DE GESTIÓN DE EMERGENCIAS	Código: F-PO-MAC-01R-03
	DIRECCIÓN REGIONAL DE ONEMI MAGALLANES Y DE LA ANTÁRTICA CHILENA	Versión: 02 Página: 5 de 9
Informe de Monitoreo Diario Regional		

Región de Magallanes y de la Antártica Chilena	RADIACIÓN ULTRA VIOLETA 3 – 5 MODERADO	El SRPC recomienda a la población mantener los resguardos y protección necesarios por trabajos o actividades que se realicen a la intemperie, ante los riesgos derivados de la exposición a la luz solar, utilizando bloqueador solar, anteojos con filtro UV, gorros con visera. A su vez, informarse de las recomendaciones entregadas por las autoridades competentes en el área.
Región de Magallanes y de la Antártica Chilena	LLUVIA Y CHUBASCOS	El SRPC debe tener especial resguardo, por acumulación de agua en sectores bajos, posibles aumentos de caudal de los cursos de agua con potencial desborde, por lo que se deberá monitorear estado de ríos. Además, se deberá mantener monitoreo de los cursos de agua que se pudieran activar o generar arrastre de sedimento con las precipitaciones.
Región de Magallanes y de la Antártica Chilena	TEMPERATURAS MÁXIMAS ENTRE 8° y 15° C.	El SRPC deberá mantener vigilancia sobre áreas forestales vulnerables, para impedir, detectar y combatir oportunamente la ocurrencia de focos de incendios forestales, orientando a la población de zonas adyacentes a pastizales, matorrales y bosques, para evitar prácticas inapropiadas en el uso y manejo del fuego.

9. ESTADO DE CARRETERAS

Carreteras	Estado	Condición
CH-257 Cruce Onaisin	Precaución por trabajos en la ruta y máxima precaución con animales silvestres en la ruta. Desde Cruce Onaisin hasta Cruce Las Flores, se encuentra pavimentado.	ABIERTA, CON PRECAUCIÓN
Y-905 Williams-Navarino- Varios sectores	Cierre total de calzada, entre los kilómetros 30.320 al kilómetro 40.820, hasta el 31/03/2019, para realizar trabajos de tronaduras. Comuna de Cabo de Hornos.	CIERRE TOTAL
Y-851 Comuna de Timaukel	Cierre total momentáneo de calzada, en el tramo comprendido entre el km. 85.630 al km. 154.570; desde el día 22 de febrero y hasta el día 30 de abril del 2019.	CIERRE TOTAL MOMENTANEO
Y-761 Comuna de Timaukel	Cierre total con desvío bidireccional de calzada en el tramo comprendido entre el km. 0.904 al km, 10.930; desde el día 22 de febrero y hasta el 30 de abril del 2019.	CIERRE TOTAL CON DESVÍO BIDIRECCIONAL
Y-65 Comuna de Porvenir	Cierre total con desvío bidireccional de calzada en Ruta T-65, en el tramo comprendido desde el km. 90.0 al km. 91.8; desde el día 05 de marzo al día 01 de mayo del 2019.	CIERRE TOTAL CON DESVÍO BIDIRECCIONAL DE CALZADA
Y-65 Comuna de Porvenir	Cierre parcial con angostamiento de calzada en Ruta Y-65, en el tramo comprendido desde el km. 90.0 al km. 109.880; desde el día 05 de marzo al día 01 de mayo del 2019.	CIERRE PARCIAL CON ANGOSTAMIENTO DE CALZADA

Fuente: Fecha y hora de consulta: Carabineros de Chile/Constructora Vilicic 05/03 07:30 horas.

	SISTEMA DE GESTIÓN DE EMERGENCIAS	Código: F-PO-MAC-01R-03 Versión: 02 Página: 6 de 9
	DIRECCIÓN REGIONAL DE ONEMI MAGALLANES Y DE LA ANTÁRTICA CHILENA	
Informe de Monitoreo Diario Regional		

10. ESTADO DE PUERTOS

Puerto	Estado del Puerto	Condición
Edén	Abierto	Normal
Puerto Natales	Cerrado para naves menores Dentro y Fuera de la bahía	Normal
Punta Delgada	Abierto	Normal
Punta Arenas	Abierto	Normal
Tierra del Fuego	Abierto	Normal
Puerto Williams	Abierto	Normal


Fuente: Gobernación Marítima. Fecha y hora de consulta: 11/03 19:00 horas.

11. ESTADO DE AEROPUERTOS

Aeropuerto	Estado del Aeropuerto	Condición
Punta Arenas Aeropuerto Presidente Carlos Ibáñez del Campo.	Operativo	Pistas operativas. Pista disponible 680 metros.
Puerto Natales Aeródromo Teniente Julio Gallardo	Operativo	Horario desde el 01 de enero hasta el 15 de marzo del 2019. Lunes-Domingo de 08:30 a 20:30 horas. Otras horas a requerimiento.
Porvenir Aeródromo Capitán Fuentes Martínez	Operativo	Horario de servicio: Lunes a Viernes de 08:00 a 17:30 horas. Sábado de 08:00 a 14:00 horas. Otros horarios, Domingo y festivos a requerimiento.
Puerto Williams Aeródromo Guardiamarina Zañartu	Operativo	Horario de servicio: Lunes a Jueves de 08:30 a 17:30 horas. Viernes de 08:30 a 16:30 horas. Sábado de 08:30 a 13:00 horas. Otros horarios, Domingo y festivos a requerimiento.
Antártica Aeródromo Teniente Rodolfo Marsh Martin	Operativo	Horario de servicio: Lunes a jueves de 09:00 a 18:00 horas. Viernes 09:00 a 17:00 horas. Otros horarios, Sábado, Domingo y festivos a requerimiento.
Timaukel Aeródromo Pampa Guanaco	Operativo	Pista Habilitada (Sin personal DGAC)

VUELOS REGIONALES

Punta Arenas/Porvenir Porvenir/Punta Arenas	Operativo	Vuelos Regionales Aerolínea DAP: Salidas de lunes a viernes: Punta Arenas – Porvenir: 08:15 horas, 12:30 horas y 17:00 horas Porvenir – Punta Arenas: 08:35 horas, 12:50 horas y 17:20 horas. Salidas los días sábado: Punta Arenas – Porvenir: 08:15 horas y 12:30 horas. Porvenir – Punta Arenas: 08:35 horas y 12:50 horas.
Punta Arenas/Puerto Williams Puerto Williams/Punta	Operativo	Vuelos Regionales Aerolínea DAP: Salidas de lunes a sábado: Punta Arenas – Puerto Williams: 10:00

	SISTEMA DE GESTIÓN DE EMERGENCIAS	Código: F-PO-MAC-01R-03 Versión: 02 Página: 7 de 9
	DIRECCIÓN REGIONAL DE ONEMI MAGALLANES Y DE LA ANTÁRTICA CHILENA	
Informe de Monitoreo Diario Regional		

Arenas		horas. Puerto Williams – Punta Arenas: 11:30 horas.
Punta Arenas/Pampa Guanaco Pampa Guanaco/Punta Arenas	Operativo	Vuelos Regionales Aerolínea DAP: Desde el 05/10 2018 al 28/04/2019 Pta. Arenas-Pampa Guanaco-Punta Arenas. Salidas: Desde Punta Arenas. Viernes y domingo a las 18:00 horas Salidas: Desde Pampa Guanaco. Viernes y domingo a las 19:00 horas.

Fuente: DGAC/DAP Fecha y hora de consulta: 04/02 22:27 horas.


12. ESTADO DE PASOS FRONTERIZOS

Nombre Paso	Condición	Observaciones
Complejo Integración Austral	Normal	Horario de Atención: 24 Hrs.
Complejo Río Don Guillermo	Normal	Horario de Atención: 08:00 a 22:00 Hrs.
Complejo Dorotea	Normal	Horario de Atención: 08:00 a 00:00 Hrs.
Complejo Casas Viejas	Normal	Horario de Atención: 08:00 a 22:00 Hrs.
Complejo San Sebastián	Normal	Horario de Atención: 24:00 Hrs.
Complejo Río Bellavista	Normal	Horario de Atención: 08:00 a 22:00 Hrs.
Aduana Bahía Azul	Normal	Horario de atención: 08:00 a 21:00 Hrs. (Solo Visado de facturas Ley Navarino y Pasavantes).


Fuente: Gobernaciones Provinciales-Carabineros. Fecha y hora de consulta: 18/01 18:45 Horas.

13. ESTADO DE FERRY'S

Servicio Cruce	Condición	Observaciones			
Primera Angostura	Normal	HORARIO DE VERANO 2019 (Los horarios pueden variar por razones de fuerza mayor y operacional.)			
		PUNTA DELGADA 08:30 10:00 11:30 12:35 13:00 14:10 14:30 15:35 16:00 17:05 17:30 18:35 19:00 20:20 20:45 21:50 22:15 23:20 00:50 02:20	BAHÍA AZUL 09:15 10:40 12:15 13:20 13:45 14:55 15:15 16:20 16:45 17:50 18:15 19:20 20:00 21:05 21:30 22:35 23:00 00:05 01:35 03:05		
		Punta Arenas – Porvenir		Ferry Pathagon: Zarpa el día de mañana martes 12/03 desde Terminal Tres Puentes a las 09:00,	

	SISTEMA DE GESTIÓN DE EMERGENCIAS	Código: F-PO-MAC-01R-03 Versión: 02
	DIRECCIÓN REGIONAL DE ONEMI MAGALLANES Y DE LA ANTÁRTICA CHILENA	Página: 8 de 9
Informe de Monitoreo Diario Regional		

(Tres Puentes-Bahía Chilota) Normal		16:00 y 21:30 horas hacia Terminal Bahía chilota, retornando a las 13:00 y 19:00 horas, zarpa nuevamente a las 21:30 horas quedando fondeado en Terminal Bahía Chilota.
Punta Arenas Puerto Williams	Normal	Ferry Yaghan: Zarpa desde Punta Arenas el día jueves 14/03 a las 18:00 horas, recalca en Puerto Williams el día sábado 16/03 a las 01:00 horas. Zarpa el día sábado 16/03 a las 16:00 horas desde Puerto Williams hacia Terminal Tres Puentes, recalando al día domingo 17/03 a las 23:00 horas
Río Verde - Isla Riesco Isla Riesco - Río Verde	Normal	Ferry Bahía Azul: De lunes a viernes: (Río Verde – Isla Riesco) De 08:10 a 12:00 horas y en las tardes de 13:30 a 20:00 horas. De lunes a viernes: (Isla Riesco - Río Verde) De 08:00 a 11:50 horas y en las tardes de 13:20 a 19:50 horas. Sábados, domingos y festivos: (Río Verde – Isla Riesco) De 09:00 a 12:00 horas y de 14:30 a las 20:00 horas. Sábados, domingos y festivos: (Isla Riesco - Río Verde) De 08:50 a 11:50 horas y de 14:20 a las 19:50 horas.
Pto. Natales / Pto. Montt Pto. Montt / Pto. Natales	Normal	Ferry Trinidad I: Atracó el día de hoy 11/03 a las 01:00 horas en Puerto Montt, fecha y hora de zarpe hacia Natales, por confirmar. Ferry Evangelistas: Atracó el día de hoy 11/03 a las 17:06 horas en Puerto Natales, zarpa hacia Puerto Montt, el día de mañana 12/03 a las 08:00 horas.
Tramo Norte - Sur Puerto Yungay - Caleta Tortel - Puerto Edén - Puerto Natales.	Normal	Crux Australis: Tramo Norte – Sur.
		Puerto Yungay: Zarpa hacia Caleta Tortel, el día sábado 16/03 a las 20:00 horas, recalca el mismo día a las 22:00 horas. Caleta Tortel: Zarpa hacia Puerto Edén, el día sábado 16/03 a las 23:00 horas, recalca el día domingo 17/03 las 17:00 horas. Puerto Edén: Zarpa hacia Puerto Natales el domingo 17/03 a las 14:00 horas, recalca el día lunes 18/03 a las 16:00 horas. Puerto Natales: Recala el día lunes 18/03 las 16:00 horas.
Tramo Sur - Norte Puerto. Natales.- Puerto Edén - Caleta Tortel - Puerto Yungay	Normal	Crux Australis: Tramo Sur-Norte.
		Puerto Natales: Zarpa hacia Puerto Edén, el día jueves 14/03 a las 05:00 horas, recalando el día viernes 15/03 a las 07:00 horas.

	SISTEMA DE GESTIÓN DE EMERGENCIAS	Código: F-PO-MAC-01R-03 Versión: 02
	DIRECCIÓN REGIONAL DE ONEMI MAGALLANES Y DE LA ANTÁRTICA CHILENA	Página: 9 de 9
Informe de Monitoreo Diario Regional		

		<p>Puerto Edén: Zarpa hacia Caleta Tortel, el día viernes 15/03 a las 09:00 horas, recalando el mismo día a las 22:00 horas.</p> <p>Caleta Tortel: Zarpa hacia Puerto Yungay el viernes 15/03 a las 23:00 horas.</p> <p>Puerto Yungay: Recala el sábado 16/03 a las 01:00 horas.</p>
--	--	---

Capitanía de Puerto, Puerto Natales - Empresa Austral BROOM – NAVIMAG

Fecha y hora de consulta 11/03/2019 19:00 horas.

14. ELABORACIÓN DEL INFORME

Informe elaborado por:	Ricardo Baltra Lizana
Validado por:	Eliana Gallardo Cárcamo

Centro de Alerta Temprana. Dirección Regional de ONEMI Magallanes y de la Antártica Chilena.