	SISTEMA DE GESTIÓN DE EMERGENCIAS	Código: F-PO-MAC-01R-03 Versión: 02 Página: 1 de 10
	DIRECCIÓN REGIONAL DE ONEMI MAGALLANES Y LA ANTÁRTICA CHILENA	
Informe de Monitoreo Diario Regional		

Fecha del Informe	Hora de envío del Informe
Punta Arenas, 11 de agosto del 2018	19:30 (Hora de Magallanes)

1. RESUMEN DE ALERTAS VIGENTES

Nivel de Alerta	Evento	Cobertura	Amplitud
N/A	N/A	N/A	N/A

Fuente: Dirección Regional de ONEMI Magallanes y La Antártica Chilena

2. RESUMEN DE EMERGENCIAS DE LAS ÚLTIMAS 24 HORAS

N° de Informe	Fecha y hora	Evento/Lugar	Resumen
090-B	11/08 06:45	Incendio estructural residencial. Comuna de Natales	Una casa habitación resultó destruida a raíz de incendio en calle Valdivia.

Fuente: Dirección Regional de ONEMI Magallanes y La Antártica Chilena

3. CONDICIONES DE TIEMPO Y NOVEDADES DE LA REGIÓN

Provincia/Comuna	Condición de Tiempo	Novedades
Magallanes	Nubosidad parcial, viento débil.	Sin novedades.
Última Esperanza	Nublado, viento débil.	Sin novedades.
Tierra del Fuego	Despejado, viento débil.	Sin novedades
Antártica Chilena	Nublado, sin viento.	Sin novedades

Fuente: Direcciones Provinciales y Comunales de Protección Civil y Emergencias.


Hora de término del monitoreo: 17:50 horas.

4. PRONOSTICO METEOROLÓGICO REGIONAL (TRES DÍAS)

4.1 Avisos / Alertas / Alarmas meteorológicas


Tipo	Fecha y hora de emisión	Descripción	Cobertura
N/A	N/A	N/A	N/A

Fuente: Centro Meteorológico Regional Austral – Dirección Meteorológica de Chile


	SISTEMA DE GESTIÓN DE EMERGENCIAS	Código: F-PO-MAC-01R-03 Versión: 02 Página: 2 de 10
	DIRECCIÓN REGIONAL DE ONEMI MAGALLANES Y LA ANTÁRTICA CHILENA	
Informe de Monitoreo Diario Regional		

4.2 Provincia / Comuna

PUNTA ARENAS	MADRUGADA	MAÑANA	TARDE	NOCHE	MÍNIMA	MÁXIMA
DOMINGO 12	Nubosidad parcial. Viento débil.	Nubosidad parcial. Viento débil.	Nubosidad parcial. Viento débil.	Nublado. Viento noreste de hasta 40 km/h.	1	7
PROBABILIDAD DE ESCARCHA	ALTA	ALTA	BAJA	MEDIA		
LUNES 13	Nublado. Viento débil.	Nublado y chubascos débiles. Viento débil.	Nublado y chubascos débiles. Viento noroeste de hasta 50km/h.	Nublado y chubascos débiles. Viento noroeste de hasta 40 km/h.	2	6
MARTES 14	Nubosidad parcial. Viento noroeste de hasta 40 km/h.	Nubosidad parcial. Viento noroeste de hasta 50 km/h.	Nublado y chubascos débiles. Viento noreste de hasta 50km/h.	Nubosidad parcial y chubascos débiles. Viento noreste de hasta 50 km/h.	3	8
PORVENIR	MADRUGADA	MAÑANA	TARDE	NOCHE	MÍNIMA	MÁXIMA
DOMINGO 12	Nubosidad parcial. Viento débil.	Nubosidad parcial. Viento débil.	Nubosidad parcial. Viento débil.	Nublado. Viento noreste de hasta 50 km/h.	1	6
PROBABILIDAD DE ESCARCHA	ALTA	ALTA	BAJA	MEDIA		
LUNES 13	Nublado. Viento débil.	Nublado. Viento débil.	Nublado y chubascos débiles. Viento débil.	Nublado y chubascos débiles. Viento noroeste de hasta 50 km/h.	2	6
MARTES 14	Nublado. Viento noroeste de hasta 40 km/h.	Nublado y chubascos débiles. Viento noroeste de hasta 60km/h.	Nubosidad parcial. Viento noreste de hasta 60km/h.	Nubosidad parcial. Viento noreste de hasta 60 km/h.	2	7
PUERTO NATALES	MADRUGADA	MAÑANA	TARDE	NOCHE	MÍNIMA	MÁXIMA
DOMINGO 12	Nubosidad parcial. Viento débil.	Nubosidad parcial. Viento débil.	Nubosidad parcial. Viento débil.	Nublado. Viento débil.	-3	7
PROBABILIDAD DE ESCARCHA	ALTA	ALTA	BAJA	MEDIA		
LUNES 13	Nublado. Viento débil.	Nublado y chubascos débiles. Viento débil.	Nublado y chubascos débiles. Viento noroeste de hasta 40 km/h.	Nubosidad parcial. Viento noroeste de hasta 40 km/h.	0	6
MARTES 14	Nublado. Viento débil.	Nublado y chubascos débiles. Viento noroeste de hasta 60km/h.	Nubosidad parcial. Viento noroeste de hasta 60km/h.	Nublado y chubascos débiles. Viento débil.	1	9


	SISTEMA DE GESTIÓN DE EMERGENCIAS	Código: F-PO-MAC-01R-03 Versión: 02 Página: 3 de 10
	DIRECCIÓN REGIONAL DE ONEMI MAGALLANES Y LA ANTÁRTICA CHILENA	
Informe de Monitoreo Diario Regional		

TORRES DEL PAINE	MADRUGADA	MAÑANA	TARDE	NOCHE	MÍNIMA	MÁXIMA
DOMINGO 12	Nubosidad parcial. Viento débil.	Nubosidad parcial. Viento débil.	Nublado y chubascos de aguanieve. Viento débil.	Nublado y chubascos débiles. Viento débil.	-3	6
PROBABILIDAD DE ESCARCHA	ALTA	ALTA	MEDIA	MEDIA		
LUNES 13	Nublado. Viento débil.	Nublado y chubascos de agua nieve débiles. Viento débil.	Nublado y chubascos de aguanieve débiles. Viento noroeste de hasta 50 km/h.	Nubosidad parcial y chubascos de nieve débiles. Viento noroeste de hasta 60 km/h.	-1	4
MARTES 14	Nublado y chubascos de nieve débiles. Viento noroeste de hasta 40 km/h.	Nublado y chubascos de agua nieve. Viento noroeste de hasta 70 km/h.	Nubosidad parcial. Viento noroeste de hasta 60km/h.	Nublado y chubascos débiles. Viento débil.	0	8
PUERTO WILLIAMS	MADRUGADA	MAÑANA	TARDE	NOCHE	MÍNIMA	MÁXIMA
DOMINGO 12	Nublado. Viento débil.	Nublado y chubascos de aguanieve débiles. Viento débil.	Nubosidad parcial. Viento débil.	Nubosidad parcial. Viento norte de hasta 50 km/h.	-1	4
PROBABILIDAD DE ESCARCHA	ALTA	ALTA	ALTA	ALTA		
LUNES 13	Nublado. Viento norte de hasta 50 km/h.	Nublado. Viento norte de hasta 40 km/h.	Nublado y chubascos de aguanieve débiles. Viento débil.	Nublado y chubascos de nieve débiles. Viento débil.	-2	4
MARTES 14	Nublado. Viento débil.	Nublado. Viento débil.	Nublado y chubascos débiles. Viento norte de hasta 60 km/h.	Nubosidad parcial. Viento norte de hasta 50 km/h.	-1	5
VILLA TEHUELICHE	MADRUGADA	MAÑANA	TARDE	NOCHE	MÍNIMA	MÁXIMA
DOMINGO 12	Nubosidad parcial. Viento débil.	Nubosidad parcial. Viento débil.	Nublado. Viento débil.	Nublado. Viento noreste de hasta 40 km/h.	-2	6
PROBABILIDAD DE ESCARCHA	ALTA	ALTA	MEDIA	MEDIA		
LUNES 13	Nublado. Viento débil.	Nublado y chubascos débiles. Viento débil.	Nublado y chubascos débiles. Viento oeste de hasta 50 km/h.	Nublado y chubascos de nieve débiles. Viento noroeste de hasta 40 km/h.	-1	5
MARTES 14	Nubosidad parcial. Viento noroeste de hasta 40 km/h.	Nublado y chubascos débiles. Viento noroeste de hasta 60 km/h.	Nubosidad parcial. Viento noroeste de hasta 60 km/h.	Nublado y chubascos débiles. Viento noreste de hasta 60 km/h.	0	7

	SISTEMA DE GESTIÓN DE EMERGENCIAS	Código: F-PO-MAC-01R-03 Versión: 02 Página: 4 de 10
	DIRECCIÓN REGIONAL DE ONEMI MAGALLANES Y LA ANTÁRTICA CHILENA	
Informe de Monitoreo Diario Regional		

CERRO SOMBRERO	MADRUGADA	MAÑANA	TARDE	NOCHE	MÍNIMA	MÁXIMA
DOMINGO 12	Nubosidad parcial. Viento oeste de hasta 50 km/h.	Nubosidad parcial. Viento débil.	Nubosidad parcial. Viento débil.	Nublado. Viento noreste de hasta 50 km/h.	0	6
PROBABILIDAD DE ESCARCHA	ALTA	ALTA	BAJA	ALTA		
LUNES 13	Nublado. Viento noreste de hasta 40 km/h.	Nublado. Viento suroeste de hasta 60km/h.	Nublado y chubascos débiles. Viento suroeste de hasta 50 km/h.	Nublado. Viento noroeste de hasta 50 km/h.	1	6
MARTES 14	Nubosidad parcial. Viento noroeste de hasta 50 km/h.	Nublado y chubascos débil. Viento norte de hasta 60km/h.	Nublado y chubascos débil. Viento norte de hasta 60km/h.	Nubosidad parcial. Viento noreste de hasta 60 km/h.	1	7
VILLA PUNTA DELGADA	MADRUGADA	MAÑANA	TARDE	NOCHE	MÍNIMA	MÁXIMA
DOMINGO 12	Nubosidad parcial. Viento suroeste de hasta 50 km/h.	Nubosidad parcial. Viento débil.	Nubosidad parcial. Viento débil.	Nublado. Viento noreste de hasta 50 km/h.	1	7
PROBABILIDAD DE ESCARCHA	ALTA	ALTA	BAJA	ALTA		
LUNES 13	Nublado. Viento noreste de hasta 40 km/h.	Nublado. Viento débil.	Nublado y chubascos débiles. Viento suroeste de hasta 50 km/h.	Nublado. Viento noroeste de hasta 50 km/h.	1	6
MARTES 14	Nubosidad parcial. Viento noroeste de hasta 50 km/h.	Nublado y chubascos débiles. Viento noroeste de hasta 60 km/h.	Nubosidad parcial. Viento noroeste de hasta 60 km/h.	Nublado. Viento noreste de hasta 80 km/h.	0	8
PAMPA GUANACO	MADRUGADA	MAÑANA	TARDE	NOCHE	MÍNIMA	MÁXIMA
DOMINGO 12	Nublado. Viento débil.	Nublado. Viento débil.	Nubosidad parcial. Viento débil.	Nubosidad parcial. Viento noreste de hasta 40 km/h.	-1	6
PROBABILIDAD DE ESCARCHA	ALTA	ALTA	MEDIA	ALTA		
LUNES 13	Nublado. Viento noreste de hasta 40 km/h.	Nublado. Viento débil.	Nublado y chubascos de aguanieve débiles. Viento suroeste de hasta 40 km/h.	Nublado. Viento oeste de hasta 40 km/h.	-2	5
MARTES 14	Nublado. Viento noroeste de hasta 40 km/h.	Nubosidad parcial. Viento noroeste de hasta 60 km/h.	Nubosidad parcial. Viento noroeste de hasta 60 km/h.	Nubosidad parcial. Viento noreste de hasta 50 km/h.	0	6

Fuente: Centro Meteorológico Regional Austral Fecha y hora de consulta: 11/08 17:23 horas

	SISTEMA DE GESTIÓN DE EMERGENCIAS	Código: F-PO-MAC-01R-03 Versión: 02 Página: 5 de 10
	DIRECCIÓN REGIONAL DE ONEMI MAGALLANES Y LA ANTÁRTICA CHILENA	
Informe de Monitoreo Diario Regional		

4.3 Base Antártica Eduardo Frei Montalva:

Día	Mañana	Tarde	Noche	Mínima	Máxima
Domingo 12	Nublado y neblina Viento NE, 05 kt	Nublado y neblina Viento N, 10 kt	Nublado y neblina Viento N, 15 kt	Cubierto y neblina Viento NE, 20 kt	-4 -2
Lunes 13	Cubierto y neblina variando a niebla Viento N, 20 kt	Cubierto y niebla Viento N, 15 kt	Cubierto y niebla variando a neblina Viento N, 15 kt	Cubierto y neblina Viento NE, 25 kt	-2 -1
Martes 14	Cubierto, niebla y nevada débil Viento NE, 25-35 kt	Cubierto y nevada Viento NW, 15 kt	Nublado y neblina Viento N, 15 kt	Cubierto Viento NE, 15 kt	-2 -1

Fuente: Dirección Meteorológica de Chile Fecha y hora de consulta: 11/08 12:00 horas.

5. INFORMACIÓN PLUVIOMÉTRICA AÑO NORMAL A LA FECHA: 274.6 MM

Comuna	Últimas 24 horas	Total a la Fecha	Déficit/Superávit	Fuente
Punta Arenas	Sin precipitaciones	264.4 mm	Déficit 3.7 %	CMRA

Fuente: Dirección Meteorológica de Chile Fecha y hora de consulta: 11/08 17:23 horas.

6. ÍNDICE DE RADIACIÓN ULTRAVIOLETA

REGISTRADO HOY	PREVISTO PARA MAÑANA
1 BAJO	1 – 2 BAJO

Fuente: Centro Meteorológico Regional Austral. Fecha y hora de consulta: 11/08 17:23 horas.


7. MONITOREO CAUDALES DE RÍOS (OPCIONAL)

Estación	Fecha y hora	Caudal/Altura (mts)	Nivel de Peligro
Río Las Minas	11/08 16:00 Hrs. Chile Continental.	0,230 m 0,483 m ³ /seg	BAJO
Río Paine	11/08 17:00 Hrs. Chile Continental.	0,545 m 13.652 m ³ /seg	BAJO

Fuente: Dirección General de Aguas – Página Monitoreo Satelital

8. ANÁLISIS TÉCNICO DE RIESGOS


Provincia/Comuna	Condición de amenaza	Recomendaciones
Región de Magallanes y La Antártica Chilena	PROBABILIDAD DE ESCARCHA ALTA-MEDIA	El SRPC deberá mantener la vigilancia ante eventos derivados de esta condición, la que puede provocar dificultades en la conducción vial tanto en sectores rurales como urbanos. Los conductores deberán estar atentos a las condiciones que se presenten, manejo a velocidad razonable y prudente.

	SISTEMA DE GESTIÓN DE EMERGENCIAS	Código: F-PO-MAC-01R-03 Versión: 02 Página: 6 de 10
	DIRECCIÓN REGIONAL DE ONEMI MAGALLANES Y LA ANTÁRTICA CHILENA	
Informe de Monitoreo Diario Regional		
Región de Magallanes y La Antártica Chilena	PRONÓSTICO TEMPERATURAS MÍNIMAS ENTRE -3° y 1° C	El SRPC recomienda considerar que la exposición a bajas temperaturas puede causar afecciones graves, particularmente en la población más vulnerable como menores de edad, adultos mayores y personas sin refugio o que habitan en hogares sin el aislamiento térmico adecuado. Además, puede ocurrir afectación a predios agrícolas y ganaderos. Asimismo en relación al congelamiento en rutas se recomienda a los conductores tomar precauciones producto de posibles problemas en las vías.
Comunas de Torres del Paine, Cabo de Hornos, Laguna blanca y Timaukel	CHUBASCOS DE NIEVE y AGUANIEVE DÉBILES	El SRPC deberá mantener atención a posibles situaciones de aislamiento por acumulación de nieve en caminos interiores y al congelamiento en rutas. Se recomienda a los conductores tomar precauciones producto de posibles problemas en las vías. Además, se deberá tomar atención a las posibles acumulaciones de nieve en relación a predios agrícolas y ganaderos. Por otra parte, se deberán adoptar las recomendaciones generales, evitar cambios bruscos de temperaturas y realizar una adecuada mantención y uso de los artefactos de calefacción.

9. ESTADO DE CARRETERAS

Carreteras	Estado	Condición
Y- 150	Trabajos de mantención al ingreso del Parque Nacional Torres del Paine (Portería Sarmiento).	ABIERTA
Y-290 Sector Camino a Serrano. Comuna Torres Del Paine	Ruta Y-290 se encuentra Cerrada el tránsito vehicular, ruta que empalma con Ruta-9. Vía opcional para transitar Y-300.	CERRADA
CH-257 Cruce Onaissin	Precaución por trabajos en la vía y además por animales silvestres.	ABIERTA, CON PRECAUCIÓN

Fuente: Fecha y hora de consulta: Carabineros 08/08/2018 18:45 horas

	SISTEMA DE GESTIÓN DE EMERGENCIAS	Código: F-PO-MAC-01R-03
	DIRECCIÓN REGIONAL DE ONEMI MAGALLANES Y LA ANTÁRTICA CHILENA	Versión: 02 Página: 7 de 10
Informe de Monitoreo Diario Regional		


10. ESTADO DE PUERTOS

Puerto	Estado del Puerto	Condición
Edén	Abierto	Normal
Puerto Natales	Abierto	Normal
Punta Delgada	Abierto	Normal
Punta Arenas	Cerrado para naves menores FUERA de la bahía.	TIEMPO VARIABLE
Tierra del Fuego	Cerrado para naves menores DENTRO y FUERA de la bahía.	TIEMPO VARIABLE
Puerto Williams	Abierto	Normal

Fuente: Gobernación Marítima. Fecha y hora de consulta: 11/08/2018 19:00 horas

11. ESTADO DE AEROPUERTOS

Aeropuerto	Estado del Aeropuerto	Condición
Punta Arenas Aeropuerto Pdte. Ibáñez del Campo	Operativo	Las 6 Pistas se encuentran operativas las 24 Hrs. (Solo con trabajos esporádicos).
Puerto Natales Aeródromo Teniente Julio Gallardo	Operativo	De lunes a jueves: 08:30 a 17:30 Hrs. Viernes: 08:30 a 16:30 Hrs. Después de horario a requerimiento.
Porvenir Aeródromo Capitán Fuentes Martínez	Operativo	A requerimiento: De lunes a jueves después las 17:30 Hrs. Viernes después de las 16:30 Hrs. Sábado: después las 14:30 Hrs. Domingo y festivos a requerimiento.
		Vuelos Regionales Aerolínea DAP: Salidas: De lunes a viernes: Pta Arenas – Porvenir: 08:15 Hrs. 12:30 Hrs. y 17:00 Hrs. Porvenir – Pta Arenas: 08:35 Hrs. 12:50 Hrs. y 17:20 Hrs. Salida: Sábado: Pta Arenas – Porvenir: 08:15 Hrs. y 12:30 Hrs. Porvenir – Pta Arenas: 08:35 Hrs. y 12:50 Hrs.
Puerto Williams Aeródromo Guardiamarina Zañartu	Operativo	A requerimiento: De lunes a jueves después las 17:30 Hrs. Viernes después de las 16:30 Hrs; Sábados después de las 13:00 Hrs. Domingo y festivos a requerimiento

	SISTEMA DE GESTIÓN DE EMERGENCIAS	Código: F-PO-MAC-01R-03
	DIRECCIÓN REGIONAL DE ONEMI MAGALLANES Y LA ANTÁRTICA CHILENA	Versión: 02 Página: 8 de 10
Informe de Monitoreo Diario Regional		

		Vuelos Regionales Aerolínea DAP: Salidas: De lunes a sábado: Pta Arenas – Pto. Williams: 10:00 Hrs. Pto. Williams – Pta Arenas: 11:30 Hrs.
Antártica Aeródromo Teniente Rodolfo Marsh Martin	Operativo	A requerimiento.
Timaukel Aeródromo Pampa Guanaco	Pista Habilitada (Sin concesión DGAC)	Vuelos Regionales Aerolínea DAP: finalizaron el 29/04/2018

Fuente: DGAC/DAP Fecha y hora de consulta: 07/08/2018 07:30 horas.


12. ESTADO DE PASOS FRONTERIZOS


Nombre Paso	Condición	Observaciones
Complejo Integración Austral	Normal	Horario de Atención: 08:00 a 22:00 Hrs.
Complejo Río Don Guillermo	Normal	Horario de Atención: 09:00 a 19:00 Hrs.
Complejo Dorotea	Normal	Horario de Atención: 08:00 a 22:00 Hrs.
Complejo Casas Viejas	Normal	Horario de Atención: 08:00 a 22:00 Hrs.
Complejo San Sebastián	Normal	Horario de Atención: 08:00 a 22:00 Hrs. Por desarrollarse la Competencia Automovilística Gran Premio de la Hermandad, el horario será el siguiente: - Día 16/08 desde 08:00 a 24:00 horas - Día 18 y 19/08 desde las 04:00 a 22:00 horas.
Complejo Río Bellavista	Cerrado	Hasta Noviembre 2018.

Fuente: Gobernaciones Provinciales-Carabineros. Fecha y hora de consulta: 01/07 19:15 Horas

13. ESTADO DE FERRY'S

Servicio Cruce	Condición	Observaciones
Primera Angostura	Normal	Horarios de invierno. Ferry Patagonia: Inicia cruce a las 08:30 Hrs. desde terminal Punta Delgada, último cruce desde terminal Bahía Azul, desde Isla a Continente a las 23:00 Hrs. Ferry Pionero: Inicia cruce a las 09:15 Hrs. desde terminal Punta Delgada, último cruce desde terminal Bahía Azul, desde Isla a Continente a las 23:45 Hrs.

	SISTEMA DE GESTIÓN DE EMERGENCIAS		Código: F-PO-MAC-01R-03 Versión: 02 Página: 9 de 10
	DIRECCIÓN REGIONAL DE ONEMI MAGALLANES Y LA ANTÁRTICA CHILENA		
Informe de Monitoreo Diario Regional			
		Ferry Fueguino: Inicia a las 11:05 Hrs. los zarpes desde Punta Delgada, último cruce desde terminal Bahía Azul, desde Isla a Continente a las 01:35 Hrs.	
Punta Arenas - Porvenir	Normal	Ferry Pathagon: Zarpa el día de mañana domingo 12/08 a las 09:30 y a las 16:00 horas desde terminal Tres Puentes, retornando desde terminal Bahía Chilota a las 13:00 y 19:00 Horas.	
Punta Arenas Puerto Williams	Normal	Ferry Yaghan: Zarpó desde terminal Tres Puentes hoy sábado 11/08 a las 16:00 Hrs. retornando desde Puerto Williams mañana domingo 12/08 a las 23:00 Hrs.	
Río Verde - Isla Riesco Isla Riesco - Río Verde	Normal	Ferry Bahía Azul: De lunes a viernes durante la mañana (Rio Verde – Isla Riesco) de 08:10 a 12:00 Hrs. y en las tardes de 13:30 a 20:00 Hrs. De lunes a viernes durante la tarde (Isla Riesco - Rio Verde) de 08:00 a 11:50 Hrs. y en las tardes de 13:20 a 19:50 Hrs. Sábados, domingos y festivos durante la mañana (Rio Verde – Isla Riesco) de 09:00 a 12:00 Hrs. y de 14:30 a las 20:00 Hrs. Sábados, domingos y festivos durante la tarde (Isla Riesco - Rio Verde) de 08:50 a 11:50 Hrs. y de 14:20 a las 19:50 Hrs.	
Pto. Natales / Pto. Montt Pto. Montt / Pto. Natales	Normal	Ferry Trinidad I: Zarpó desde Puerto Natales el día 09/08 a las 08:10 Hrs, recalca en Puerto Montt hoy sábado 11/08 a las 23:00 Hrs. Ferry Evangelistas: Zarpó desde Puerto Montt el día 08/08 a las 22:40 Hrs, recalca en Puerto Natales el día 12/08 a las 03:30 Hrs.	
Tramo Norte - Sur Puerto Yungay - Caleta Tortel - Puerto Edén - Pto. Natales.	Normal	Crux Australis : Tramo Norte - Sur	
		Pto. Yungay: Zarpó hacia Caleta Tortel hoy sábado 11/08 a las 20:00 Hrs, recalando hoy a las 22:00 Hrs. Caleta Tortel: Zarpa hacia Puerto Edén hoy sábado 11/08 a las 23:00 Hrs. recalando mañana domingo 12/08 a las 12:00 Hrs. Puerto Edén: Zarpa hacia Puerto Natales mañana domingo 12/08 a las 14:00 Hrs. Puerto Natales: Recala el día lunes 13/08 a las 16:00 Hrs.	

	SISTEMA DE GESTIÓN DE EMERGENCIAS	Código: F-PO-MAC-01R-03 Versión: 02 Página: 10 de 10
	DIRECCIÓN REGIONAL DE ONEMI MAGALLANES Y LA ANTÁRTICA CHILENA	
Informe de Monitoreo Diario Regional		

Tramo Sur - Norte Pto. Natales.- Puerto Edén - Caleta Tortel - Puerto Yungay	Normal	Crux Australis: Tramo Sur-Norte
		Puerto Natales: Zarpa hacia Puerto Edén el día jueves 23/08 a las 05:00 Hrs. recalca el viernes 24/08 a las 07:00 Hrs. Puerto Edén: Zarpa hacia Caleta Tortel el viernes 24/08 a las 09:00 Hrs. recalca el mismo viernes a las 22:00 Hrs. Caleta Tortel: Zarpa hacia Puerto Yungay el día viernes 24/08 a las 23:00 Hrs. Pto. Yungay: Recala el día sábado 25/08 a las 01:00 Hrs.

Capitanía de Puerto, Puerto Natales - Empresa Austral BROOM – NAVIMAG
Fecha y hora de consulta 11/08/2018 19:00 horas.

14. ELABORACIÓN DEL INFORME

Informe elaborado por:	Jonathan López Valdés.
Validado por:	Carolina Livacic Alvarado.

Centro de Alerta Temprana. Dirección Regional de ONEMI Magallanes y La Antártica Chilena.