	<b>SISTEMA DE GESTIÓN DE EMERGENCIAS</b>	Código: F-PO-MAC-01R-03 Versión: 02 Página: 1 de 7
	<b>DIRECCIÓN REGIONAL DE ONEMI MAGALLANES Y DE LA ANTÁRTICA CHILENA</b>	
Informe de Monitoreo Diario Regional		

Fecha del Informe	Hora de envío del Informe
Punta Arenas, 11 de octubre del 2018	19:30

### 1. RESUMEN DE ALERTAS VIGENTES

Nivel de Alerta	Evento	Cobertura	Amplitud
N/A	N/A	N/A	N/A

*Fuente: Dirección Regional de ONEMI Magallanes y de la Antártica Chilena*

### 2. RESUMEN DE EMERGENCIAS DE LAS ÚLTIMAS 24 HORAS

N° de Informe	Fecha y hora	Evento/Lugar	Resumen
N/A	N/A	N/A	N/A

*Fuente: Dirección Regional de ONEMI Magallanes y de la Antártica Chilena*

### 3. CONDICIONES DE TIEMPO Y NOVEDADES DE LA REGIÓN

Provincia/Comuna	Condición de Tiempo	Novedades
Magallanes	Nublado, viento débil	Sin novedades
Última Esperanza	Nublado, viento débil	Sin novedades
Tierra del Fuego	Nublado, viento débil	Sin novedades
Antártica Chilena	Nublado, viento débil	Sin novedades

*Fuente: Direcciones Provinciales y Comunales de Protección Civil y Emergencias.  
Hora de término del monitoreo 18:49 horas.*

### 4. PRONOSTICO METEOROLÓGICO REGIONAL (TRES DÍAS)


#### 4.1 Avisos / Alertas / Alarmas meteorológicas

Tipo	Fecha y hora de emisión	Descripción	Cobertura
Aviso	11/10 16:10	Viento normal a moderado	Regional


*Fuente: Centro Meteorológico Regional Austral – Dirección Meteorológica de Chile*

#### 4.2 Provincia / Comuna

PUNTA ARENAS	MADRUGADA	MAÑANA	TARDE	NOCHE	MÍNIMA	MÁXIMA
<b>VIERNES 12</b>	Nublado. Viento noroeste de hasta 50 km/h.	Nublado. Viento oeste de hasta 50 km/h.	Nublado. Viento noroeste de hasta 90 km/h.	Nublado y chubascos débiles. Viento oeste de hasta 80 km/h.	5	9
<b>SÁBADO 13</b>	Nublado. Viento oeste de hasta 80 km/h.	Nublado. Viento oeste de hasta 80 km/h.	Nublado y chubascos débiles. Viento oeste de hasta 70 km/h.	Nublado y chubascos débiles. Viento oeste de hasta 40 km/h.	5	8
<b>DOMINGO 14</b>	Nublado y chubascos débiles. Viento noroeste débil.	Nublado. Viento débil.	Nublado y chubascos débiles. Viento norte débil.	Nublado. Viento noroeste de hasta 40 km/h.	2	9
PORVENIR	MADRUGADA	MAÑANA	TARDE	NOCHE	MÍNIMA	MÁXIMA
<b>VIERNES 12</b>	Nublado. Viento noroeste de hasta 50 km/h.	Nublado. Viento noroeste de hasta 50 km/h.	Nublado. Viento noroeste de hasta 90 km/h.	Nublado y chubascos débiles. Viento oeste de hasta 80 km/h.	4	9
<b>SÁBADO 13</b>	Nublado. Viento oeste de hasta 70 km/h.	Nublado y chubascos débiles. Viento oeste de hasta 70 km/h.	Nublado y chubascos débiles. Viento oeste de hasta 60 km/h.	Nublado y chubascos débiles. Viento oeste de hasta 40 km/h.	3	8
<b>DOMINGO 14</b>	Nublado y chubascos débiles. Viento débil.	Nublado. Viento débil.	Nublado y chubascos débiles. Viento débil.	Nublado y lluvia débil. Viento noroeste de hasta 50 km/h.	1	8

	<b>SISTEMA DE GESTIÓN DE EMERGENCIAS</b>	Código: F-PO-MAC-01R-03 Versión: 02 Página: 2 de 7
	<b>DIRECCIÓN REGIONAL DE ONEMI MAGALLANES Y DE LA ANTÁRTICA CHILENA</b>	
Informe de Monitoreo Diario Regional		

PUERTO NATALES	MADRUGADA	MAÑANA	TARDE	NOCHE	MÍNIMA	MÁXIMA
<b>VIERNES 12</b>	Nublado. Viento noroeste de hasta 40 km/h.	Nublado. Viento noroeste de hasta 60 km/h.	Nublado. Viento noroeste de hasta 70 km/h.	Nublado. Viento oeste de hasta 80 km/h.	4	11
<b>SÁBADO 13</b>	Nublado y chubascos. Viento oeste de hasta 70 km/h.	Nubosidad parcial. Viento oeste de hasta 80 km/h.	Nublado. Viento noroeste de hasta 60 km/h.	Nublado y lluvia débil. Viento débil.	3	9
<b>DOMINGO 14</b>	Nublado y chubascos débiles. Viento débil	Nublado y chubascos débiles. Viento débil	Nublado. Viento noroeste de hasta 50 km/h	Nublado. Viento noroeste de hasta 50 km/h.	2	12
TORRES DEL PAINE	MADRUGADA	MAÑANA	TARDE	NOCHE	MÍNIMA	MÁXIMA
<b>VIERNES 12</b>	Nublado. Viento noroeste de hasta 40 km/h.	Nublado. Viento noroeste de hasta 60 km/h.	Nublado. Viento noroeste de hasta 70 km/h.	Nublado y chubascos. Viento oeste de hasta 80 km/h.	4	10
<b>SÁBADO 13</b>	Nublado y chubascos. Viento oeste de hasta 90 km/h.	Nubosidad parcial. Viento oeste de hasta 80 km/h.	Nublado. Viento noroeste de hasta 60 km/h.	Nublado y lluvia débil. Viento débil.	2	8
<b>DOMINGO 14</b>	Nublado y chubascos débiles. Viento débil	Nublado. Viento débil	Nublado. Viento noroeste de hasta 60 km/h	Nublado. Viento noroeste de hasta 60 km/h.	2	11
PUERTO WILLIAMS	MADRUGADA	MAÑANA	TARDE	NOCHE	MÍNIMA	MÁXIMA
<b>VIERNES 12</b>	Nublado. Viento noroeste débil.	Nublado y chubascos débiles. Viento débil.	Nublado y chubascos débiles. Viento noroeste de hasta 60 km/h	Nublado y chubascos débiles. Viento noroeste de hasta 50 km/h.	1	8
<b>SÁBADO 13</b>	Nublado y chubascos de aguanieve débiles. Viento oeste de hasta 60 km/h.	Nublado y chubascos de aguanieve débiles. Viento oeste de hasta 70 km/h.	Nublado y chubascos. Viento oeste de hasta 60 km/h.	Nublado. Viento noroeste de hasta 40 km/h.	-1	5
<b>DOMINGO 14</b>	Nublado. Viento débil.	Nubosidad parcial. Viento noroeste de hasta 40 km/h.	Nublado y chubascos débiles. Viento débil.	Nublado y chubascos débiles. Viento norte de hasta 40 km/h.	-1	6
VILLA TEHUELCHÉ	MADRUGADA	MAÑANA	TARDE	NOCHE	MÍNIMA	MÁXIMA
<b>VIERNES 12</b>	Nublado. Viento noroeste de hasta 60 km/h.	Nublado. Viento oeste de hasta 80 km/h.	Nublado. Viento noroeste de hasta 90 km/h.	Nublado y chubascos débiles. Viento oeste de hasta 70 km/h.	3	9
<b>SÁBADO 13</b>	Nublado y chubascos débiles. Viento oeste de hasta 80 km/h.	Nublado y chubascos débiles. Viento oeste de hasta 90 km/h.	Nubosidad parcial. Viento oeste de hasta 80 km/h.	Nublado y lluvia débil. Viento noreste débil.	2	8
<b>DOMINGO 14</b>	Nublado y lluvia débil. Viento norte débil.	Nublado. Viento débil.	Nubosidad Parcial. Viento noroeste de hasta 50 km/h.	Nubosidad Parcial. Viento noroeste de hasta 60 km/h.	0	10
CERRO SOMBRERO	MADRUGADA	MAÑANA	TARDE	NOCHE	MÍNIMA	MÁXIMA
<b>VIERNES 12</b>	Nublado. Viento noroeste de hasta 50 km/h	Nubosidad parcial. Viento oeste de hasta 60 km/h.	Nubosidad parcial. Viento oeste de hasta 90 km/h.	Nubosidad parcial y chubascos débiles. Viento oeste de hasta 90 km/h.	4	10
<b>SÁBADO 13</b>	Nubosidad parcial. Viento oeste de hasta 80 km/h.	Nublado. Viento oeste de hasta 80 km/h.	Nublado. Viento oeste de hasta 70 km/h.	Nublado y chubascos débiles. Viento noroeste de hasta 40 km/h.	3	8
<b>DOMINGO 14</b>	Nublado y lluvia débil. Viento noreste débil.	Nublado. Viento noreste débil.	Nublado y chubascos débiles. Viento noreste de hasta 40 km/h.	Nubosidad Parcial. Viento noroeste de hasta 50 km/h.	2	10

	<b>SISTEMA DE GESTIÓN DE EMERGENCIAS</b>	Código: F-PO-MAC-01R-03 Versión: 02 Página: 3 de 7
	<b>DIRECCIÓN REGIONAL DE ONEMI MAGALLANES Y DE LA ANTÁRTICA CHILENA</b>	
Informe de Monitoreo Diario Regional		

VILLA PUNTA DELGADA	MADRUGADA	MAÑANA	TARDE	NOCHE	MÍNIMA	MÁXIMA
<b>VIERNES 12</b>	Nublado. Viento noroeste de hasta 60 km/h.	Nublado. Viento oeste de hasta 70 km/h.	Nublado. Viento oeste de hasta 90 km/h.	Nublado y chubascos débiles. Viento oeste de hasta 90 km/h.	3	11
<b>SÁBADO 13</b>	Nublado y chubascos débiles. Viento oeste de hasta 80 km/h.	Nubosidad parcial. Viento oeste de hasta 90 km/h.	Nublado. Viento oeste de hasta 70 km/h.	Nublado y chubascos débiles. Viento oeste débil.	3	9
<b>DOMINGO 14</b>	Nublado y lluvia débil. Viento débil.	Nublado y chubascos débiles. Viento oeste débil.	Nublado. Viento norte de hasta 40 km/h.	Nubosidad Parcial. Viento noroeste de hasta 50 km/h.	2	12

PAMPA GUANACO	MADRUGADA	MAÑANA	TARDE	NOCHE	MÍNIMA	MÁXIMA
<b>VIERNES 12</b>	Nublado. Viento noroeste de hasta 50 km/h.	Nublado. Viento oeste de hasta 60 km/h.	Nublado y chubascos débiles. Viento oeste de hasta 80 km/h.	Nublado y chubascos débiles. Viento oeste de hasta 60 km/h.	2	10
<b>SÁBADO 13</b>	Nubosidad parcial y chubascos de aguanieve débiles. Viento oeste de hasta 70 km/h.	Nublado y chubascos débiles. Viento oeste de hasta 70 km/h.	Nublado. Viento oeste de hasta 70 km/h.	Nublado. Viento oeste de hasta 40 km/h.	2	8
<b>DOMINGO 14</b>	Nubosidad Parcial. Viento noroeste débil.	Nublado. Viento oeste débil.	Nublado y chubascos débiles. Viento norte débil.	Nublado y chubascos débiles. Viento oeste de hasta de 40 km/h.	-1	8

Fuente: Centro Meteorológico Regional Austral Fecha y hora de consulta: 11/10 17:35 horas.

#### 4.3 Base Antártica Eduardo Frei Montalva:

Día	Madrugada	Mañana	Tarde	Noche	Minima	Máxima
<b>Viernes 12</b>	Cubierto Viento NE, 20 kt	Cubierto y nevada débil Viento E, 30 kt	Cubierto y nevada Viento SE, 30-40 kt	Cubierto, nevada y ventisca débil Viento SE, 30->45 kt	-5	-3
<b>Sábado 13</b>	Cubierto, nevada y ventisca Viento SE, 35->50 kt	Cubierto y ventisca Viento SE, 40->60 kt	Cubierto, nevada débil y ventisca Viento SE, 40->60 kt	Cubierto, nevada débil y ventisca Viento SE, 40-50 kt	-9	-5
<b>Domingo 14</b>	Cubierto y ventisca en declinación Viento SE, 30-40 kt	Nublado Viento SE, 20 kt	Nublado Viento E, 15 kt	Nublado Viento NE, 10 kt	-10	-7

Fuente: Dirección Meteorológica de Chile Fecha y hora de consulta: 11/10 13:00 horas.

#### 5. INFORMACIÓN PLUVIOMÉTRICA AÑO NORMAL A LA FECHA: 330.5 MM

Comuna	Últimas 24 horas	Total a la Fecha	Déficit/Superávit	Fuente
Punta Arenas	Sin precipitaciones	291.4 mm	Déficit 11.8 %	CMRA

Fuente: Dirección Meteorológica de Chile Fecha y hora de consulta: 11/10 17:35 horas.

#### 6. ÍNDICE DE RADIACIÓN ULTRAVIOLETA RADIACIÓN ULTRAVIOLETA


REGISTRADO HOY	PREVISTO PARA MAÑANA
4 MODERADO	3-5 MODERADO

Fuente: Centro Meteorológico Regional Austral. Fecha y hora de consulta: 11/10 17:35 horas.

#### 7. MONITOREO CAUDALES DE RÍOS


Estación	Fecha y hora	Altura (m)   Caudal (m <sup>3</sup> /seg)	Nivel de Peligro
Río Las Minas	11/10 17:00	0.260   0.789	BAJO
Río Paine	11/10 18:00	0.606   17.093	BAJO

Fuente: Dirección General de Aguas – Página Monitoreo Satelital

	<b>SISTEMA DE GESTIÓN DE EMERGENCIAS</b>	Código: F-PO-MAC-01R-03 Versión: 02
	<b>DIRECCIÓN REGIONAL DE ONEMI MAGALLANES Y DE LA ANTÁRTICA CHILENA</b>	Página: 4 de 7
Informe de Monitoreo Diario Regional		

## 8. ANÁLISIS TÉCNICO DE RIESGOS

Provincia/Comuna	Condición de amenaza	Recomendaciones
Región de Magallanes y de la Antártica Chilena	VIENTO NORMAL A MODERADO	El SRPC deberán mantener las coordinaciones necesarias para la efectividad de los mecanismos de alerta y gestiones de prevención, a fin de evitar situaciones de riesgo para la población, ya que se podría generar afectación por desprendimientos o daños en techumbres, alteración de conectividad, interrupción de suministro eléctrico y telefónico por caídas de árboles o parte de sus ramas en tendido eléctrico, tanto en sectores rurales como urbanos.
Región de Magallanes y de la Antártica Chilena	PRONÓSTICO TEMPERATURAS MÍNIMAS ENTRE -1° y 5° C	El SRPC recomienda considerar que la exposición a bajas temperaturas puede causar afecciones graves, particularmente en la población más vulnerable como menores de edad, adultos mayores y personas sin refugio o que habitan en hogares sin el aislamiento térmico adecuado. Además, puede ocurrir afectación a predios agrícolas y ganaderos Asimismo en relación al congelamiento en rutas se recomienda a los conductores tomar precauciones producto de posibles problemas en las vías.
Comunas de Cabo de Hornos y Timaukel	CHUBASCOS DÉBILES DE AGUA Y DE AGUANIEVE	El SRPC deberá mantener las coordinaciones necesarias para la efectividad de los mecanismos de alerta y de gestiones de prevención. Además, reforzar la vigilancia de los sectores de mayor vulnerabilidad a fin de evitar situaciones de riesgo para la población, manteniendo atención a posibles situaciones de aislamiento por acumulación de nieve. Se recomienda a la población adoptar medidas de prevención generales: evitar cambios bruscos de temperatura y realizar una adecuada mantención y uso de los artefactos de calefacción.
Región de Magallanes y de la Antártica Chilena	PRECIPITACIONES DE LLUVIA Y CHUBASCOS DÉBILES	El SRPC debe tener especial resguardo, por acumulación de agua en sectores bajos, posibles aumentos de caudal de los cursos de agua con potencial desborde, por lo que se deberá monitorear estado de ríos. Además, se deberá mantener monitoreo de los cursos de agua que se pudieran activar o generar arrastre de sedimento con las precipitaciones.

	<b>SISTEMA DE GESTIÓN DE EMERGENCIAS</b>	Código: F-PO-MAC-01R-03 Versión: 02 Página: 5 de 7
	<b>DIRECCIÓN REGIONAL DE ONEMI MAGALLANES Y DE LA ANTÁRTICA CHILENA</b>	
Informe de Monitoreo Diario Regional		

#### 9. ESTADO DE CARRETERAS

Carreteras	Estado	Condición
<b>Y-290</b>	Ruta Y-290 se encuentra Cerrada para el tránsito vehicular, ruta que empalma con Ruta 9. Vía opcional para transitar Y-300.	<b>CERRADA</b>
<b>CH-257 Cruce Onaissin</b>	Precaución por trabajos en la vía y además por animales silvestres.	<b>ABIERTA, CON PRECAUCIÓN</b>

Fuente: Fecha y hora de consulta: Carabineros 08/08 18:45 horas


#### 10. ESTADO DE PUERTOS

Puerto	Estado del Puerto	Condición
Edén	Abierto	Normal
Puerto Natales	Abierto	Normal
Punta Delgada	Abierto	Normal
Punta Arenas	Abierto	Normal
Tierra del Fuego	Abierto	Normal
Puerto Williams	Abierto	Normal

Fuente: Gobernación Marítima. Fecha y hora de consulta: 11/10 19:00 horas.

#### 11. ESTADO DE AEROPUERTOS

Aeropuerto	Estado del Aeropuerto	Condición
<b>Punta Arenas</b> Aeropuerto Presidente Carlos Ibáñez del Campo.	<b>Operativo</b>	Las 6 Pistas se encuentran operativas las 24 Hrs. (Solo con trabajos esporádicos).
<b>Puerto Natales</b> Aeródromo Teniente Julio Gallardo	<b>Operativo</b>	De lunes a jueves: 08:30 a 17:30 Hrs. Viernes: 08:30 a 16:30 Hrs. Después de horario a requerimiento.
<b>Porvenir</b> Aeródromo Capitán Fuentes Martínez	<b>Operativo</b>	A requerimiento: De lunes a jueves después las 17:30 Hrs. Viernes después de las 16:30 Hrs. Sábado: después las 14:30 Hrs. Domingo y festivos a requerimiento.
		Vuelos Regionales Aerolínea DAP: Salidas: De lunes a viernes: Pta Arenas – Porvenir: 08:15 Hrs. 12:30 Hrs. y 17:00 Hrs. Porvenir – Pta Arenas: 08:35 Hrs. 12:50 Hrs. y 17:20 Hrs. Salida: Sábado: Pta Arenas – Porvenir: 08:15 Hrs. y 12:30 Hrs. Porvenir – Pta Arenas: 08:35 Hrs. y 12:50 Hrs.
<b>Puerto Williams</b> Aeródromo Guardiamarina Zañartu	<b>Operativo</b>	A requerimiento: De lunes a jueves después de las 17:30 Hrs. Viernes después de las 16:30 Hrs; Sábados después de las 13:00 Hrs. Domingo y festivos a requerimiento
		Vuelos Regionales Aerolínea DAP: Salidas: De lunes a sábado: Pta Arenas – Pto. Williams: 10:00 Hrs. Pto. Williams – Pta Arenas: 11:30 Hrs.

	<b>SISTEMA DE GESTIÓN DE EMERGENCIAS</b>	Código: F-PO-MAC-01R-03 Versión: 02 Página: 6 de 7
	<b>DIRECCIÓN REGIONAL DE ONEMI MAGALLANES Y DE LA ANTÁRTICA CHILENA</b>	
Informe de Monitoreo Diario Regional		

<b>Antártica</b> Aeródromo Teniente Rodolfo Marsh Martin	<b>Operativo</b>	A requerimiento.
<b>Timaukel</b> Aeródromo Pampa Guanaco	<b>Pista Habilitada (Sin concesión DGAC)</b>	Vuelos Regionales Aerolínea DAP: finalizaron el 29/04/2018

Fuente: DGAC/DAP Fecha y hora de consulta: 01/10 07:00 horas.


## 12. ESTADO DE PASOS FRONTERIZOS

Nombre Paso	Condición	Observaciones
Complejo Integración Austral	Normal	Horario de Atención: 08:00 a 22:00 Hrs.
Complejo Río Don Guillermo	Normal	Horario de Atención: 08:00 a 22:00 Hrs.
Complejo Dorotea	Normal	Horario de Atención: 08:00 a 00:00 Hrs.
Complejo Casas Viejas	Normal	Horario de Atención: 08:00 a 22:00 Hrs.
Complejo San Sebastián	Normal	Horario de Atención: 08:00 a 22:00 Hrs.
Complejo Río Bellavista	Cerrado	Hasta Noviembre 2018.

Fuente: Gobernaciones Provinciales-Carabineros. Fecha y hora de consulta: 24/09 08:20 Horas.

## 13. ESTADO DE FERRY'S

Servicio Cruce	Condición	Observaciones
<b>Primera Angostura</b>	<b>Normal</b>	<b>Horarios de invierno. Se mantienen hasta el 31/10.</b> (Los horarios pueden variar por razones de fuerza mayor y operacional.) <b>Ferry Patagonia:</b> Inicia cruce a las 08:30 Hrs. desde terminal Punta Delgada, último cruce desde terminal Bahía Azul, desde Isla a Continente a las 23:00 Hrs. <b>Ferry Pionero:</b> Inicia cruce a las 09:15 Hrs. desde terminal Punta Delgada, último cruce desde terminal Bahía Azul, desde Isla a Continente a las 23:45 Hrs. <b>Ferry Fuego:</b> Inicia a las 11:05 Hrs. los zarpes desde Punta Delgada, último cruce desde terminal Bahía Azul, desde Isla a Continente a las 01:35 Hrs.
<b>Punta Arenas - Porvenir</b>	<b>Normal</b>	<b>Ferry Pathagon:</b> Zarpa mañana viernes 12/10 desde terminal Tres Puentes a las 09:00 Hrs. retornando desde terminal Bahía Chilota a las 17:00 Hrs.
<b>Punta Arenas Puerto Williams</b>	<b>Normal</b>	<b>Ferry Yaghan:</b> Zarpó hoy jueves 11/10 desde terminal Tres Puentes a las 18:00 Hrs. recalando en Puerto Williams el sábado 13/10 a las 01:00 Hrs.
<b>Río Verde - Isla Riesco Isla Riesco - Río Verde</b>	<b>Normal</b>	<b>Ferry Bahía Azul:</b> <b>De lunes a viernes durante la mañana</b> (Río Verde – Isla Riesco) de 08:10 a 12:00 Hrs. y en las tardes de 13:30 a 20:00 Hrs. <b>De lunes a viernes durante la tarde</b> (Isla Riesco - Río Verde) de 08:00 a 11:50 Hrs. y en las tardes de 13:20 a 19:50 Hrs. <b>Sábados, domingos y festivos durante la</b>

	<b>SISTEMA DE GESTIÓN DE EMERGENCIAS</b>	Código: F-PO-MAC-01R-03 Versión: 02
	<b>DIRECCIÓN REGIONAL DE ONEMI MAGALLANES Y DE LA ANTÁRTICA CHILENA</b>	Página: 7 de 7
Informe de Monitoreo Diario Regional		

		<b>mañana</b> (Río Verde – Isla Riesco) de 09:00 a 12:00 Hrs. y de 14:30 a las 20:00 Hrs. <b>Sábados, domingos y festivos durante la tarde</b> (Isla Riesco - Río Verde) de 08:50 a 11:50 Hrs. y de 14:20 a las 19:50 Hrs.
<b>Pto. Natales / Pto. Montt</b> <b>Pto. Montt / Pto. Natales</b>	<b>Normal</b>	<b>Ferry Trinidad I:</b> Se mantiene en navegación con destino a Puerto Natales, se espera su recalada mañana viernes 12/10 dentro de la mañana. <b>Ferry Evangelistas:</b> Se mantiene en navegación con destino a Puerto Montt, se espera su recalada mañana viernes 12/10 a las 05:00 Hrs.
<b>Tramo Norte - Sur</b> <b>Puerto Yungay - Caleta Tortel - Puerto Edén - Pto. Natales.</b>	<b>Normal</b>	<b>Crux Australis: Tramo Norte – Sur.</b>
		<b>Pto. Yungay:</b> Zarpa hacia Caleta Tortel el sábado 13/10 a las 20:00 Hrs. recalando a las 22:00 Hrs. <b>Caleta Tortel:</b> Zarpa hacia Puerto Edén el sábado 13/10 a las 23:00 Hrs. recalando el domingo 14/10 a las 12:00 Hrs. <b>Puerto Edén:</b> Zarpa hacia Puerto Natales el domingo 14/10 a las 14:00 horas. <b>Puerto Natales:</b> Recala en Puerto Natales el lunes 15/10 a las 16:00 Hrs.
<b>Tramo Sur - Norte</b> <b>Pto. Natales.- Puerto Edén - Caleta Tortel - Puerto Yungay</b>	<b>Normal</b>	<b>Crux Australis: Tramo Sur-Norte.</b>
		<b>Puerto Natales:</b> Zarpó hacia Puerto Edén hoy jueves 11/10 a las 05:00 Hrs. recala mañana viernes 12/10 a las 07:00 Hrs. <b>Puerto Edén:</b> Zarpa hacia Caleta Tortel mañana viernes 12/10 a las 09:00 Hrs. recala el mismo día a las 22:00 Hrs. <b>Caleta Tortel:</b> Zarpa hacia Puerto Yungay mañana viernes 12/10 a las 23:00 Hrs. <b>Puerto Yungay:</b> Recala el sábado 13/10 a las 01:00 Hrs.

Capitanía de Puerto, Puerto Natales - Empresa Austral BROOM – NAVIMAG

Fecha y hora de consulta 11/10/2018 18:52 horas.

#### 14. ELABORACIÓN DEL INFORME

Informe elaborado por:	Hernán Sanhueza Troncoso
Validado por:	Christofer Burgos Álvarez

Centro de Alerta Temprana. Dirección Regional de ONEMI Magallanes y de la Antártica Chilena.