	SISTEMA DE GESTIÓN DE EMERGENCIAS	Código: F-PO-MAC-01R-03 Versión: 02 Página: 1 de 10
	DIRECCIÓN REGIONAL DE ONEMI MAGALLANES	
Informe de Monitoreo Diario Regional		

Fecha del Informe	Hora de envío del Informe
Punta Arenas, 12 de enero de 2020	20:00

1. RESUMEN DE ALERTAS VIGENTES

Nivel de Alerta	Evento	Cobertura	Amplitud
Temprana Preventiva	Amenaza de Incendio Forestal	Comuna Río Verde	SRPC

Fuente: Dirección Regional de ONEMI Magallanes y de la Antártica Chilena

2. RESUMEN DE EMERGENCIAS DE LAS ÚLTIMAS 24 HORAS

N° de Informe	Fecha y hora	Evento/Lugar	Resumen
006 / 006-A	12-01-2020 11:10	Incendio Estructural Residencial / Comuna de Punta Arenas	Una persona fallecida y tres damnificados, fue el saldo de un incendio de una casa de un nivel en calle Cancha Rayada de la población 18 de Septiembre.

Fuente: Dirección Regional de ONEMI Magallanes y de la Antártica Chilena

3. CONDICIONES DE TIEMPO Y NOVEDADES DE LA REGIÓN

Provincia/Comuna	Condición de Tiempo	Novedades
Magallanes	Nubosidad parcial, viento débil.	Sin novedades
Última Esperanza	Nublado, viento débil.	Sin novedades
Tierra del Fuego	Nublado, sin viento.	Sin novedades
Antártica Chilena	Nublado, viento débil.	Sin novedades


Fuente: Carabineros de Chile. Hora de término 18:46 horas.

4. PRONOSTICO METEOROLÓGICO REGIONAL (TRES DÍAS)

4.1 Avisos / Alertas / Alarmas meteorológicas


Tipo	Fecha y hora de emisión	Descripción	Cobertura
N/A	N/A	N/A	N/A

Fuente: Centro Meteorológico Regional Austral – Dirección Meteorológica de Chile.


	SISTEMA DE GESTIÓN DE EMERGENCIAS	Código: F-PO-MAC-01R-03 Versión: 02 Página: 2 de 10
	DIRECCIÓN REGIONAL DE ONEMI MAGALLANES	
Informe de Monitoreo Diario Regional		

4.2 Provincia / Comuna.

PUNTA ARENAS	MADRUGADA	MAÑANA	TARDE	NOCHE	MÍNIMA	MÁXIMA
LUNES 13	Nublado y chubascos débiles. Viento oeste de hasta 40 km/h.	Nublado y chubascos débiles. Viento noroeste de hasta 40 km/h.	Nublado. Viento noroeste hasta 50 km/h.	Nublado. Viento débil.	10	17
MARTES 14	Nublado y chubascos débiles. Viento débil.	Nublado. Viento oeste hasta 40 km/h.	Nublado y chubascos débiles. Viento oeste hasta 50 km/h.	Nublado. Viento oeste hasta 50 km/h.	7	13
MIÉRCOLES 15	Nublado y chubascos débiles. Viento suroeste hasta 40 km/h.	Nublado. Viento suroeste hasta 50 km/h.	Nubosidad parcial. Viento suroeste hasta 60 km/h.	Nubosidad parcial. Viento suroeste hasta 60 km/h.	5	11
PORVENIR	MADRUGADA	MAÑANA	TARDE	NOCHE	MÍNIMA	MÁXIMA
LUNES 13	Nublado y chubascos débiles. Viento norte de hasta 40 km/h.	Nublado y chubascos débiles. Viento noroeste de hasta 50 km/h.	Nublado y chubascos débiles. Viento noroeste de hasta 40 km/h.	Nublado. Viento débil.	9	16
MARTES 14	Nublado. Viento débil.	Nublado. Viento suroeste de hasta 40 km/h.	Nublado y chubascos débiles. Viento suroeste de hasta 50 km/h.	Nublado y chubascos débiles. Viento suroeste de hasta 50 km/h.	7	12
MIÉRCOLES 15	Nublado y chubascos débiles. Viento suroeste de hasta 60 km/h.	Nublado y chubascos débiles. Viento suroeste de hasta 60 km/h.	Nublado y chubascos débiles. Viento suroeste de hasta 60 km/h.	Nublado. Viento suroeste de hasta 60 km/h.	4	11
PUERTO NATALES	MADRUGADA	MAÑANA	TARDE	NOCHE	MÍNIMA	MÁXIMA
LUNES 13	Nublado y chubascos débiles. Viento débil.	Nublado y lluvia débil. Viento débil.	Nublado y chubascos débiles. Viento débil.	Nublado y chubascos débiles. Viento débil.	8	16
MARTES 14	Nublado. Viento débil.	Nublado y chubascos débiles. Viento noroeste de hasta 40 km/h.	Nublado y chubascos débiles. Viento oeste de hasta 50 km/h.	Nublado y chubascos débiles. Viento oeste de hasta 50 km/h.	6	12
MIÉRCOLES 15	Nublado y chubascos débiles. Viento oeste de hasta 40 km/h.	Nublado y chubascos débiles. Viento oeste de hasta 40 km/h.	Nublado y lluvia débil. Viento suroeste de hasta 50 km/h.	Nublado y chubascos débiles. Viento suroeste de hasta 50 km/h.	4	10
TORRES DEL PAINE	MADRUGADA	MAÑANA	TARDE	NOCHE	MÍNIMA	MÁXIMA
LUNES 13	Nublado y llovizna débil. Viento débil.	Nublado y lluvia débil. Viento débil.	Nublado y lluvia débil. Viento débil.	Nublado y lluvia débil. Viento débil.	7	14
MARTES 14	Nublado y lluvia débil. Viento débil.	Nublado y lluvia débil. Viento débil.	Nublado y chubascos débiles. Viento débil.	Nublado y chubascos débiles. Viento débil.	4	10
MIÉRCOLES 15	Nublado y lluvia débil. Viento débil.	Nublado y lluvia débil. Viento débil.	Nublado y chubascos débiles. Viento oeste de hasta 40 km/h.	Nublado y chubascos débiles. Viento oeste de hasta 40 km/h.	2	7

	SISTEMA DE GESTIÓN DE EMERGENCIAS	Código: F-PO-MAC-01R-03 Versión: 02 Página: 3 de 10
	DIRECCIÓN REGIONAL DE ONEMI MAGALLANES	
Informe de Monitoreo Diario Regional		

PUERTO WILLIAMS	MADRUGADA	MAÑANA	TARDE	NOCHE	MÍNIMA	MÁXIMA
LUNES 13	Nublado. Viento débil.	Nublado. Viento débil.	Nublado y chubascos débiles. Viento débil.	Nublado y chubascos. Viento débil.	7	16
MARTES 14	Nublado y chubascos. Viento débil.	Nublado y chubascos débiles. Viento débil.	Nublado y chubascos débiles. Viento débil.	Nublado y chubascos. Viento débil.	5	10
MIÉRCOLES 15	Nublado y chubascos débiles. Viento suroeste de hasta 40 km/h.	Nublado y chubascos débiles. Viento suroeste de hasta 50 km/h.	Nublado y chubascos débiles. Viento suroeste de hasta 50 km/h.	Nublado y chubascos débiles. Viento suroeste de hasta 50 km/h.	3	8
VILLA TEHUELCHES	MADRUGADA	MAÑANA	TARDE	NOCHE	MÍNIMA	MÁXIMA
LUNES 13	Nublado y chubascos débiles. Viento débil.	Nublado y chubascos débiles. Viento noroeste hasta 40 km/h.	Nublado. Viento noroeste hasta 50 km/h.	Nublado. Viento oeste de hasta 50 km/h.	9	18
MARTES 14	Nubosidad parcial. Viento oeste de hasta 50 km/h.	Nublado. Viento oeste de hasta 50 km/h.	Nublado y chubascos débiles. Viento oeste de hasta 50 km/h.	Nublado y chubascos débiles. Viento oeste de hasta 50 km/h.	5	13
MIÉRCOLES 15	Nublado y chubascos débiles. Viento oeste de hasta 50 km/h.	Nublado. Viento suroeste de hasta 60 km/h.	Nublado. Viento suroeste de hasta 60 km/h.	Nublado. Viento oeste de hasta 60 km/h.	4	11
CERRO SOMBRERO	MADRUGADA	MAÑANA	TARDE	NOCHE	MÍNIMA	MÁXIMA
LUNES 13	Nublado y chubascos débiles. Viento débil.	Nublado y chubascos débiles. Viento débil.	Nublado y chubascos débiles. Viento débil.	Nublado. Viento oeste de hasta 50 km/h.	10	17
MARTES 14	Nublado y chubascos débiles. Viento suroeste de hasta 50 km/h.	Nublado y chubascos débiles. Viento suroeste hasta 50 km/h.	Nublado y chubascos débiles. Viento suroeste hasta 50 km/h.	Nublado. Viento suroeste hasta 40 km/h.	7	13
MIÉRCOLES 15	Nublado. Viento suroeste hasta 60 km/h.	Nublado. Viento suroeste hasta 70 km/h.	Nublado. Viento suroeste hasta 70 km/h.	Nublado. Viento suroeste hasta 60 km/h.	6	11
VILLA PUNTA DELGADA	MADRUGADA	MAÑANA	TARDE	NOCHE	MÍNIMA	MÁXIMA
LUNES 13	Nublado y chubascos débiles. Viento débil.	Nublado y chubascos débiles. Viento noroeste de hasta 50 km/h.	Nublado y chubascos débiles. Viento débil.	Nublado y chubascos débiles. Viento oeste de hasta 40 km/h.	10	19
MARTES 14	Nublado y chubascos débiles. Viento suroeste hasta 50 km/h.	Nublado y chubascos débiles. Viento suroeste hasta 50 km/h.	Nublado y chubascos débiles. Viento suroeste hasta 50 km/h.	Nublado. Viento suroeste hasta 50 km/h.	7	14
MIÉRCOLES 15	Nublado y chubascos débiles. Viento oeste hasta 60 km/h.	Nubosidad parcial. Viento suroeste hasta 70 km/h.	Nubosidad parcial. Viento suroeste hasta 70 km/h.	Nubosidad parcial. Viento suroeste hasta 70 km/h.	5	11

	SISTEMA DE GESTIÓN DE EMERGENCIAS	Código: F-PO-MAC-01R-03 Versión: 02 Página: 4 de 10
	DIRECCIÓN REGIONAL DE ONEMI MAGALLANES	
Informe de Monitoreo Diario Regional		

PAMPA GUANACO	MADRUGADA	MAÑANA	TARDE	NOCHE	MÍNIMA	MÁXIMA
LUNES 13	Nublado. Viento noroeste de hasta 40 km/h.	Nublado y chubascos débiles. Viento noroeste de hasta 50 km/h.	Nublado y chubascos débiles. Viento oeste de hasta 40 km/h.	Nublado. Viento oeste de hasta 40 km/h.	7	17
MARTES 14	Nubosidad parcial. Viento oeste hasta 40 km/h.	Nublado. Viento oeste de hasta 40 km/h.	Nubosidad parcial. Viento oeste hasta 40 km/h.	Nubosidad parcial. Viento oeste hasta 40 km/h.	6	14
MIÉRCOLES 15	Nubosidad parcial. Viento suroeste hasta 40 km/h.	Nublado. Viento suroeste de hasta 40 km/h.	Nubosidad parcial. Viento suroeste hasta 40 km/h.	Nubosidad parcial. Viento suroeste hasta 40 km/h.	2	12

Fuente: Centro Meteorológico Regional Austral Fecha y hora de consulta: 12/01 17:30 horas.

4.3 Base Antártica Eduardo Frei Montalva

Día	Madrugada	Mañana	Tarde	Noche	Mínima	Máxima
Lunes 13	Cubierto y neblina Viento SW, 15 kt	Cubierto Viento SW→W, 15 kt	Cubierto Viento W, 15 kt	Cubierto y neblina Viento W 10 kt	1	3
Martes 14	Cubierto y neblina Viento NW, 05 kt	Cubierto Viento N, 05 kt	Cubierto Viento NE, 05 kt	Cubierto Viento NE 10 kt	2	3
Miércoles 15	Cubierto Viento SE, 10 kt	Cubierto variando a nublado Viento SE 15→25 kt	Nublado Viento SE, 30 kt → S, 15 kt	Nublado Viento S, 15 kt	0	1

Fuente: Dirección Meteorológica de Chile Fecha y hora de consulta: 12/01/2020 17:31 horas.

5. INFORMACIÓN PLUVIOMÉTRICA AÑO NORMAL A LA FECHA: 18.7 mm

Comuna	Últimas 12 horas	Total a la Fecha	Déficit/Superávit	Fuente
Punta Arenas	Sin precipitaciones	17.0 mm	Déficit 9.1 %	CMRA

Fuente: Dirección Meteorológica de Chile (Datos registrados en Aeropuerto Presidente Carlos Ibáñez del Campo). Fecha y hora de consulta: 12/01/2020 17:30 horas.

6. ÍNDICE DE RADIACIÓN ULTRAVIOLETA

REGISTRADO HOY	PREVISTO PARA MAÑANA
6 ALTO	6 – 7 ALTO

Fuente: Centro Meteorológico Regional Austral (Datos registrados en Estación del Instituto de la Patagonia). Fecha y hora de consulta: 12/01/2020 17:30 horas.


7. MONITOREO CAUDALES DE RÍOS (OPCIONAL)

Río Las Minas: Umbral Amarillo: 0.9 m. Umbral Rojo: 0.97 m.

Río Paine: Umbral Amarillo: 1.70 m. Umbral Rojo: 1.85 m.


Estación	Fecha y hora	Altura (m)/Caudal (m ³ /seg)	Nivel de Peligro
Río Las Minas	12/01 18:00	0.230 / 0.483	BAJO
Río Paine	12/01 18:00	1.263 / 85.086	BAJO

Fuente: Dirección General de Aguas – Página Monitoreo Satelital

	SISTEMA DE GESTIÓN DE EMERGENCIAS	Código: F-PO-MAC-01R-03
	DIRECCIÓN REGIONAL DE ONEMI MAGALLANES	Versión: 02 Página: 5 de 10
Informe de Monitoreo Diario Regional		


8. ANÁLISIS TÉCNICO DE RIESGOS

Provincia/Comuna	Condición de amenaza	Recomendaciones
Región de Magallanes y de la Antártica Chilena	ALTAS TEMPERATURAS DE HASTA 19° C.	El SRPC deberá mantener vigilancia sobre áreas forestales vulnerables, para impedir, detectar y combatir oportunamente la ocurrencia de focos de incendios forestales, orientando a la población de zonas adyacentes a pastizales, matorrales y bosques, para evitar prácticas inapropiadas en el uso y manejo del fuego.
Región de Magallanes y de la Antártica Chilena	RADIACIÓN U.V 6 – 7 ALTO	El SRPC recomienda a la población mantener los resguardos y protección necesarios por trabajos o actividades que se realicen a la intemperie, ante los riesgos derivados de la exposición a la luz solar, utilizando bloqueador solar, anteojos con filtro UV, Gorros con visera. Informarse de las recomendaciones entregadas por las autoridades competentes en el área.
Región de Magallanes y de la Antártica Chilena	CHUBASCOS Y LLUVIA	El SRPC debe tener especial resguardo, por acumulación de agua en sectores bajos, posibles aumentos de caudal de los cursos de agua con potencial desborde, por lo que se deberá monitorear estado de ríos. Además, se deberá mantener monitoreo de los cursos de agua que se pudieran activar o generar arrastre de sedimento con las precipitaciones.
Comunas de Laguna Blanca, San Gregorio, Primavera, Punta Arenas y Porvenir.	VIENTO NORMAL	El SRPC deberá mantener las coordinaciones necesarias para la efectividad de los mecanismos de alerta y de gestiones de prevención a fin de evitar situaciones de riesgo para la población, ya que se podría generar afectación por desprendimientos y daños en techumbres. Por levantamiento de polvo, se recomienda a los conductores tomar precauciones producto de posibles problemas de visibilidad.

	SISTEMA DE GESTIÓN DE EMERGENCIAS	Código: F-PO-MAC-01R-03 Versión: 02 Página: 6 de 10
	DIRECCIÓN REGIONAL DE ONEMI MAGALLANES	
Informe de Monitoreo Diario Regional		

9. ESTADO DE CARRETERAS

Carreteras	Estado	Condición
CH-257 Cruce Onaissin	Precaución por trabajos en la ruta y máxima precaución con animales silvestres en la ruta.	ABIERTA
Ruta Y-502, Cruce Ruta 9 Norte (Cabeza del Mar) Río Pérez	Contexto de trabajos de asfalto, Tramos comprendidos desde el km. 0,000 hasta el km 8.560 Comuna de Río Verde.	CIERRE PARCIAL
Ruta CH - 259	Cierre total momentáneo de calzada en los Km. 0 al km. 49 (varios sectores), desde el 01 de octubre de 2019 al 30 de enero de 2020, Comuna de Porvenir, Provincia de Tierra del Fuego.	CIERRE PARCIAL
Ruta CH - 259	Cierre total momentáneo de calzada en los Km. 81 al km. 105.18 (varios sectores), desde el 01 de octubre de 2019 al 30 de enero de 2020, Comuna de Porvenir, Provincia de Tierra del Fuego.	CIERRE PARCIAL
Ruta Y - 655	Cierre total momentáneo de calzada en los Km. 19.1 al km. 25 (varios sectores), desde el 01 de octubre de 2019 al 30 de enero de 2020, Comuna de Porvenir, Provincia de Tierra del Fuego.	CIERRE TOTAL
Ruta Y - 290	Cierre parcial de calzada entre Km.0 al km.9.5, desde el 03 de octubre de 2019 y hasta 31 de enero de 2020.	CIERRE PARCIAL
Ruta Y - 290	Cierre parcial de calzada entre Km. 20 al km. 30, desde el 24 de octubre de 2019 y hasta 24 de octubre de 2020.	CIERRE PARCIAL
Ruta Y - 65	Cierre parcial de calzada desde Km.0 al km. 55, desde el 10 de octubre de 2019 y hasta el 30 de mayo de 2020, en la comuna de Porvenir y Primavera.	CIERRE PARCIAL
Ruta Y - 655	Cierre parcial de calzada desde Km.0 al km. 30,85, desde el 10 de octubre de 2019 y hasta el 30 de mayo de 2020, en la comuna de Porvenir y Primavera.	CIERRE PARCIAL
Ruta Y - 685	Cierre parcial de calzada desde Km.0 al km. 40,1, desde el 10 de octubre de 2019 y hasta el 30 de mayo de 2020, en la comuna de Porvenir y Primavera.	CIERRE PARCIAL
Ruta CH - 257	Cierre parcial de calzada desde Km.16 al km. 40, desde el km. 40 hasta el km. 72.5; del km. 72.5 hasta el km. 118 y del km. 118 hasta el km. 136.6. Desde el 10 de octubre de 2019 y hasta el 30 de mayo de 2020, en la comuna de Porvenir y Primavera.	CIERRE PARCIAL
Ruta Y-71	Desde el kilómetro 0.0 al 5.000 desde 26/10/2019 al 02/06/2021, Comuna de Porvenir, Provincia de Tierra del Fuego.	CIERRE PARCIAL/TOTAL
Ruta 9 norte	Cierre total con desvío bidireccional en km 29.940 al 31.220 y km 37.785 al 39.650, hasta el 31 de enero 2020	CIERRE TOTAL

	SISTEMA DE GESTIÓN DE EMERGENCIAS	Código: F-PO-MAC-01R-03
	DIRECCIÓN REGIONAL DE ONEMI MAGALLANES	Versión: 02 Página: 7 de 10
Informe de Monitoreo Diario Regional		

Ruta 9 norte	Cierre total con desvío bidireccional en km 35.785 al 37.785 y km 39.650 al 41.650, hasta el 31 de enero 2020	CIERRE TOTAL
---------------------	---	---------------------

Fuente: Seremi de Transportes y Telecomunicaciones Fecha y hora: 31/12 08:20 horas.


10. ESTADO DE PUERTOS

Puerto	Estado del Puerto	Condición
Puerto Edén	Abierto	Normal
Puerto Natales	Abierto	Normal
Punta Delgada	Abierto	Normal
Punta Arenas	Abierto	Normal
Tierra del Fuego	Abierto	Normal
Puerto Williams	Abierto	Normal

Fuente: Directemar. Fecha y hora de consulta: 12/01/2020 18:30 horas.

11. ESTADO DE AEROPUERTOS

Aeropuerto	Estado del Aeropuerto	Condición
Punta Arenas Aeropuerto Presidente Carlos Ibáñez del Campo.	Operativo	Pista 07/25 operativa Pista 12/30 operativa. Pista 01/19 operativa.
Puerto Natales Aeródromo Teniente Julio Gallardo	Operativo	Lunes, martes, miércoles, viernes y sábado de 08:30 a 20:30 horas. Jueves y domingo de 08:30 a 21:30 horas. Otros horarios a requerimiento.
Porvenir Aeródromo Capitán Fuentes Martínez	Operativo	Horario de servicio: Lunes a Viernes de 08:00 a 17:30 horas. Sábado de 08:00 a 14:00 horas. Otros horarios, Domingo y festivos a requerimiento.
Puerto Williams Aeródromo Guardiamarina Zañartu	Operativo	Horario de servicio: Lunes a Jueves de 08:30 a 17:30 horas. Viernes de 08:30 a 16:30 horas. Sábado de 08:30 a 13:00 horas. Otros horarios, Domingo y festivos a requerimiento.
Antártica Aeródromo Teniente Rodolfo Marsh Martin	Operativo	Horario de servicio: Lunes a jueves de 09:00 a 18:00 horas. Viernes 09:00 a 17:00 horas. Otros horarios, Sábado, Domingo y festivos a requerimiento.
Timaukel Aeródromo Pampa Guanaco	Operativo	Pista Habilitada (Sin personal DGAC)
VUELOS REGIONALES		

	SISTEMA DE GESTIÓN DE EMERGENCIAS	Código: F-PO-MAC-01R-03 Versión: 02 Página: 8 de 10
	DIRECCIÓN REGIONAL DE ONEMI MAGALLANES	
Informe de Monitoreo Diario Regional		

Punta Arenas/Porvenir Porvenir/Punta Arenas	Operativo	Vuelos Regionales Aerolínea DAP: Lunes a Viernes: Punta Arenas – Porvenir: 8:15/12:30/17:00 Porvenir – Punta Arenas: 8:35/12:50/17:20 Sábado: Punta Arenas – Porvenir: 08:15/12:30 Porvenir – Punta Arenas: 08:35/12:50
Punta Arenas/Puerto Williams Puerto Williams/Punta Arenas	Operativo	Vuelos Regionales Aerolínea DAP: De Lunes a Sábado: Punta Arenas-Puerto Williams: 10:00 hr. Puerto Williams-Punta Arenas: 11:30 hr.
Punta Arenas/Pampa Guanaco Pampa Guanaco/Punta Arenas	Operativo.	Vuelos Aerolínea DAP: Desde el 04/10/2019 al 29/03/2020: Días viernes y domingo: Punta Arenas - Pampa Guanaco: 18:00 horas Pampa Guanaco - Punta Arenas: 19:00 horas.

Fuente: DGAC/DAP Fecha y hora de consulta: 11/11/2020 18:40 horas.


12. ESTADO DE PASOS FRONTERIZOS

Nombre Paso	Condición	Observaciones
Complejo Integración Austral	Normal	Horario de atención: 24 horas.
Complejo Río Don Guillermo	Normal	Horario 08:00 a 22:00 horas.
Complejo Dorotea	Normal	Horario 08:00 a 00:00 horas.
Complejo Casas Viejas	Normal	Horario 08:00 a 22:00 horas.
Complejo San Sebastián	Normal	Horario de atención: 24 horas
Complejo Río Bellavista	Normal	Horario: 08:00 a 22:00 horas.
Aduana Bahía Azul	Normal	Horario de atención: 08:00 a 21:00 (Solo Visado de facturas Ley Navarino y Pasavantes).


Fuente: Gobernaciones Provinciales-Carabineros. Fecha y hora de consulta: 31/12 07:30 Horas.

13. ESTADO DE FERRY'S

Servicio Cruce	Condición	Observaciones	
Primera Angostura	NORMAL	FERRYS: PATAGONIA, FUEGUINO Y PIONERO	
		*Cruce de vehículos con carga peligrosa.	
		Zarpe Punta Delgada	Zarpe Bahía Azul
		MAÑANA	
		08:30	08:30
		09:08	09:08
09:46	09:46		
*10:05	10:24		
10:24	*10:43		
11:02	11:02		

	SISTEMA DE GESTIÓN DE EMERGENCIAS	Código: F-PO-MAC-01R-03 Versión: 02
	DIRECCIÓN REGIONAL DE ONEMI MAGALLANES	Página: 9 de 10
Informe de Monitoreo Diario Regional		

		*11:21	11:40
		11:40	*11:59
		TARDE	
		12:18	12:18
		12:37	12:56
		12:56	*13:15
		13:34	13:34
		*13:53	14:12
		14:12	14:31
		14:50	14:50
		15:09	15:28
		15:28	*15:47
		16:06	16:06
		*16:25	16:44
		16:44	17:03
		17:22	17:22
		*17:41	18:00
		18:00	*18:19
		18:38	18:38
		18:57	19:16
19:16	19:35		
19:54	19:54		
NOCHE			
20:13	20:32		
20:32	20:51		
21:10	21:10		
21:29	21:48		
21:48	22:07		
22:26	22:26		
22:45	23:04		
23:04	23:23		
00:01	00:39		
01:17	02:00		
Punta Arenas – Porvenir	NORMAL	Ferry Pathagon, LUNES 13/01/2020 NO REALIZA VIAJES	
		Terminal Tres Puentes	Terminal Bahía Chilota
		N/A	N/A
Punta Arenas / Puerto Williams	NORMAL	Ferry Yaghan: Zarpó desde Puerto Williams hacia terminal Tres Puentes, ayer sábado 11/01 a las 16:00 horas, recalca hoy domingo 12/01 a las 23:00 horas.	
Río Verde - Isla Riesco Isla Riesco - Río Verde	NORMAL	Ferry Bahía Azul: Río Verde – Isla Riesco: De lunes a viernes: De 08:10 a 12:00 horas y en las tardes de 13:30 a 20:00 horas. Sábados, domingos y festivos:	

	SISTEMA DE GESTIÓN DE EMERGENCIAS	Código: F-PO-MAC-01R-03 Versión: 02
	DIRECCIÓN REGIONAL DE ONEMI MAGALLANES	Página: 10 de 10
Informe de Monitoreo Diario Regional		

		De 09:00 a 12:00 horas y de 14:30 a las 20:00 horas. Isla Riesco - Río Verde: De lunes a viernes: De 08:00 a 11:50 horas y en las tardes de 13:20 a 19:50 horas. Sábados, domingos y festivos: De 08:50 a 11:50 horas y de 14:20 a las 19:50 horas.
Pto. Natales / Pto. Montt	NORMAL	Ferry Trinidad I: Zarpó el día viernes 10/01 desde Puerto Natales hacia Puerto Montt, recalca el día lunes 13/01, en horario por confirmar. Ferry Evangelistas: Zarpó ayer sábado 11/01 a las 18:00 horas, desde Puerto Montt hacia Puerto Natales, recalca el día martes 14/01 a las 16:00 horas.
Tramo Norte - Sur Puerto Yungay - Caleta Tortel - Puerto Edén - Puerto Natales	NORMAL	Puerto Yungay: Caleta Tortel: Zarpó hacia Puerto Edén, ayer sábado 11/01 a las 23:00 horas, recaló hoy domingo 12/01 a las 12:00 horas. Puerto Edén: Zarpó hacia Puerto Natales, hoy domingo 12/01 a las 14:00 horas. Puerto Natales: Recala el día lunes 13/01 a las 14:00 horas.
Tramo Sur - Norte Puerto Natales.- Puerto Edén - Caleta Tortel - Puerto Yungay	NORMAL	Puerto Natales: Zarpa hacia Puerto Edén, el día jueves 16/01 a las 05:00 horas, recalca el día viernes 17/01 a las 07:00 horas. Puerto Edén: Zarpa hacia Caleta Tortel, el día viernes 17/01 a las 09:00 horas, recalca a las 22:00 horas. Caleta Tortel: Zarpa hacia Puerto Yungay, el día viernes 17/01 a las 23:00 horas. Puerto Yungay: Recala el día sábado 18/01 a las 01:00 horas.

Fuente: Armada - Austral BROOM – NAVIMAG, Fecha y hora de consulta: 12/01/2020 18:00 horas.

14. ELABORACIÓN DEL INFORME

Informe elaborado por:	Alex Millao González
Validado por:	Ricardo Baltra Lizana

Centro de Alerta Temprana. Dirección Regional de ONEMI Magallanes y de la Antártica Chilena.