	SISTEMA DE GESTIÓN DE EMERGENCIAS	Código: F-PO-MAC-01R-03
	DIRECCIÓN REGIONAL DE ONEMI MAGALLANES Y DE LA ANTÁRTICA CHILENA	Versión: 02 Página: 1 de 9
Informe de Monitoreo Diario Regional		

Fecha del Informe	Hora de envío del Informe
Punta Arenas, 12 de Abril del 2019	19:30 (H. de Magallanes)

1. RESUMEN DE ALERTAS VIGENTES

Nivel de Alerta	Evento	Cobertura	Amplitud
Verde temprana preventiva	Viento	Región de Magallanes y de la Antártica Chilena.	SRPC

Fuente: Dirección Regional de ONEMI Magallanes y de la Antártica Chilena

2. RESUMEN DE EMERGENCIAS DE LAS ÚLTIMAS 24 HORAS

N° de Informe	Fecha y hora	Evento/Lugar	Resumen
056	11-04-2019 / 18:45	Accidente Transporte Terrestre / Comuna Porvenir	Una persona adulta de sexo masculino, resultó fallecido producto de una colisión entre un vehículo menor y uno mayor, en la Ruta CH-257.

Fuente: Dirección Regional de ONEMI Magallanes y de la Antártica Chilena

3. CONDICIONES DE TIEMPO Y NOVEDADES DE LA REGIÓN

Provincia/comuna	Condición de tiempo	Novedades
Magallanes	Cubierto con lluvia, viento normal	Sin Novedades.
Última Esperanza	Nublado, viento fuerte	Sin Novedades.
Tierra del Fuego	Nublado, viento normal	Sin Novedades.
Antártica Chilena	Cubierto con lluvia intermitente, viento débil	Sin Novedades.

Fuente: Direcciones Provinciales y Comunales de Protección Civil y Emergencias.
Hora de término del monitoreo 17:00 horas.

4. PRONOSTICO METEOROLÓGICO REGIONAL (TRES DÍAS)


4.1 Avisos / Alertas / Alarmas meteorológicas

Tipo	Fecha y hora de emisión	Descripción	Cobertura
Alerta AA27/2019	10/04 15:25 (HCHC)	Viento moderado a fuerte	Región de Magallanes y de la Antártica Chilena

Fuente: Centro Meteorológico Regional Austral – Dirección Meteorológica de Chile

4.2 Provincia/Comuna

PUNTA ARENAS	MADRUGADA	MAÑANA	TARDE	NOCHE	MÍNIMA	MÁXIMA
SÁBADO 13	Nublado y chubascos débiles. Viento oeste hasta 60 km/h.	Nubosidad parcial y chubascos de aguanieve débiles. Viento noroeste hasta 50 km/h.	Nublado y chubascos de aguanieve débiles. Viento débil.	Nublado. Viento débil.	1	6
DOMINGO 14	Nubosidad parcial y chubascos de nieve débiles. Viento oeste hasta 40 km/h.	Nublado y chubascos de nieve débiles. Viento oeste hasta 40 km/h.	Nublado y chubascos débiles. Viento oeste hasta 50 km/h.	Nublado y chubascos débiles. Viento noroeste hasta 50 km/h.	1	7
LUNES 15	Nublado. Viento oeste hasta 60 km/h.	Nublado. Viento noroeste hasta 60 km/h.	Nublado. Viento noroeste hasta 70 km/h.	Nublado y chubascos débiles. Viento oeste hasta 50 km/h.	6	11


	SISTEMA DE GESTIÓN DE EMERGENCIAS	Código: F-PO-MAC-01R-03 Versión: 02 Página: 2 de 9
	DIRECCIÓN REGIONAL DE ONEMI MAGALLANES Y DE LA ANTÁRTICA CHILENA	
Informe de Monitoreo Diario Regional		

PORVENIR	MADRUGADA	MAÑANA	TARDE	NOCHE	MÍNIMA	MÁXIMA
SÁBADO 13	Nublado y chubascos débiles. Viento oeste hasta 60 km/h.	Nubosidad parcial y chubascos de aguanieve débiles. Viento oeste hasta 50 km/h.	Nublado y chubascos de aguanieve. Viento débil.	Nublado. Viento débil.	1	5
DOMINGO 14	Nublado. Viento débil.	Nublado y chubascos de nieve débiles. Viento oeste hasta 40 km/h.	Nublado y chubascos débiles. Viento oeste hasta 40 km/h.	Nublado y chubascos débiles. Viento noroeste hasta 50 km/h.	0	4
LUNES 15	Nublado y chubascos débiles. Viento noroeste hasta 60 km/h.	Nublado y chubascos débiles. Viento noroeste hasta 70 km/h.	Nublado y chubascos débiles. Viento noroeste hasta 70 km/h.	Nublado y chubascos débiles. Viento noroeste hasta 50 km/h.	5	11

PUERTO NATALES	MADRUGADA	MAÑANA	TARDE	NOCHE	MÍNIMA	MÁXIMA
SÁBADO 13	Nublado y chubascos débiles. Viento oeste hasta 60 km/h.	Nublado y chubascos débiles. Viento noroeste hasta 50 km/h.	Nublado y chubascos aguanieve débiles. Viento oeste hasta 50 km/h.	Nublado y chubascos aguanieve y nieve débiles. Viento noroeste hasta 40 km/h.	1	6
DOMINGO 14	Nublado y chubascos de nieve débiles. Viento débil.	Nublado y chubascos de aguanieve débiles. Viento oeste hasta 50 km/h.	Nubosidad parcial. Viento noroeste hasta 60 km/h.	Nubosidad parcial. Viento noroeste hasta 60 km/h.	-1	8
LUNES 15	Nublado. Viento noroeste hasta 70 km/h.	Nublado. Viento noroeste hasta 60 km/h.	Nublado. Viento noroeste hasta 70 km/h.	Cubierto y lluvia. Viento débil.	6	13


TORRES DEL PAINE	MADRUGADA	MAÑANA	TARDE	NOCHE	MÍNIMA	MÁXIMA
SÁBADO 13	Nublado y chubascos débiles. Viento noroeste hasta 60 km/h.	Nublado y chubascos de aguanieve. Viento oeste hasta 40 km/h.	Nublado y chubascos de aguanieve débiles. Viento débil.	Nublado y chubascos de nieve. Viento débil.	0	4
DOMINGO 14	Nublado y chubascos de nieve débiles. Viento débil.	Nublado y chubascos de nieve débiles. Viento oeste hasta 60 km/h.	Nubosidad parcial. Viento noroeste hasta 50 km/h.	Nubosidad parcial. Viento oeste hasta 70 km/h.	-1	7
LUNES 15	Nubosidad parcial. Viento noroeste hasta 80 km/h.	Nublado. Viento noroeste hasta 80 km/h.	Nublado. Viento noroeste hasta 80 km/h.	Cubierto y lluvia. Viento débil.	5	11

PUERTO WILLIAMS	MADRUGADA	MAÑANA	TARDE	NOCHE	MÍNIMA	MÁXIMA
SÁBADO 13	Nublado y chubascos de aguanieve. Viento oeste hasta 60 km/h.	Nublado y chubascos de nieve débiles. Viento oeste hasta 60 km/h.	Nublado. Viento oeste hasta 40 km/h.	Nubosidad parcial. Viento débil.	-1	3
DOMINGO 14	Nubosidad parcial. Viento débil.	Nubosidad parcial y chubascos de nieve débiles. Viento débil.	Nubosidad parcial. Viento débil.	Nublado y chubascos de nieve débiles. Viento noroeste hasta 40 km/h.	-3	2
LUNES 15	Nublado y chubascos débiles. Viento noroeste hasta 40 km/h.	Nublado. Viento noroeste hasta 40 km/h.	Nublado y chubascos. Viento noroeste hasta 50 km/h.	Nublado y chubascos débiles. Viento débil.	-1	7

	SISTEMA DE GESTIÓN DE EMERGENCIAS	Código: F-PO-MAC-01R-03 Versión: 02 Página: 3 de 9
	DIRECCIÓN REGIONAL DE ONEMI MAGALLANES Y DE LA ANTÁRTICA CHILENA	
Informe de Monitoreo Diario Regional		

VILLA TEHUELCHES	MADRUGADA	MAÑANA	TARDE	NOCHE	MÍNIMA	MÁXIMA
SÁBADO 13	Nublado. Viento oeste hasta 60 km/h.	Nubosidad parcial y chubascos de aguanieve. Viento débil.	Nublado y chubascos de aguanieve débiles. Viento débil.	Nublado. Viento débil.	0	5
DOMINGO 14	Nublado y chubascos de nieve débiles. Viento oeste hasta 40 km/h.	Nublado y chubascos de nieve débiles. Viento oeste hasta 50 km/h.	Nublado y chubascos débiles. Viento noroeste hasta 60 km/h.	Nublado. Viento noroeste hasta 70 km/h.	-2	6
LUNES 15	Nublado. Viento oeste hasta 70 km/h.	Nublado y chubascos débiles. Viento noroeste hasta 70 km/h.	Nubosidad parcial. Viento noroeste hasta 70 km/h.	Cubierto y lluvia. Viento oeste hasta 50 km/h.	4	11
CERRO SOMBRERO	MADRUGADA	MAÑANA	TARDE	NOCHE	MÍNIMA	MÁXIMA
SÁBADO 13	Nubosidad parcial. Viento oeste hasta 70 km/h.	Nublado y chubascos de aguanieve débiles. Viento noroeste hasta 50 km/h.	Nublado y chubascos débiles. Viento suroeste hasta 40 km/h.	Nublado. Viento débil.	2	7
DOMINGO 14	Nubosidad parcial. Viento oeste hasta 40 km/h.	Nublado y chubascos de nieve débiles. Viento oeste hasta 40 km/h.	Nublado y chubascos débiles. Viento oeste hasta 40 km/h.	Nublado y chubascos débiles. Viento noroeste hasta 60 km/h.	1	6
LUNES 15	Nublado. Viento oeste hasta 70 km/h.	Nublado. Viento noroeste hasta 60 km/h.	Nublado y chubascos débiles. Viento noroeste hasta 60 km/h.	Cubierto y lluvia. Viento débil.	3	10
VILLA PUNTA DELGADA	MADRUGADA	MAÑANA	TARDE	NOCHE	MÍNIMA	MÁXIMA
SÁBADO 13	Nubosidad parcial. Viento oeste hasta 70 km/h.	Nublado y chubascos de aguanieve débiles. Viento noroeste hasta 50 km/h.	Nublado y chubascos débiles. Viento oeste hasta 60 km/h.	Nublado. Viento débil.	2	7
DOMINGO 14	Nublado. Viento débil.	Nublado y chubascos de nieve débiles. Viento oeste hasta 40 km/h.	Nublado y chubascos débiles. Viento oeste hasta 50 km/h.	Nublado y chubascos débiles. Viento noroeste hasta 70 km/h.	1	6
LUNES 15	Nublado. Viento noroeste hasta 70 km/h.	Nublado. Viento noroeste hasta 70 km/h.	Nublado y chubascos débiles. Viento noroeste hasta 70 km/h.	Cubierto y lluvia. Viento noroeste hasta 40 km/h.	3	13
PAMPA GUANACO	MADRUGADA	MAÑANA	TARDE	NOCHE	MÍNIMA	MÁXIMA
SÁBADO 13	Nublado y chubascos débiles. Viento oeste hasta 60 km/h.	Nubosidad parcial. Viento oeste hasta 40 km/h.	Nubosidad parcial y chubascos de aguanieve. Viento débil.	Nubosidad parcial. Viento débil.	0	6
DOMINGO 14	Nubosidad parcial. Viento débil.	Nubosidad parcial y chubascos de nieve débiles. Viento oeste hasta 40 km/h.	Nubosidad parcial y chubascos de nieve débiles. Viento débil.	Nubosidad parcial. Viento débil.	-1	3
LUNES 15	Nublado. Viento noroeste hasta 60 km/h.	Nublado. Viento noroeste hasta 50 km/h.	Nublado y chubascos débiles. Viento noroeste hasta 60 km/h.	Cubierto y lluvia. Viento débil.	1	10

Fuente: Centro Meteorológico Regional Austral Fecha y hora de consulta: 12/04 17:40 horas

	SISTEMA DE GESTIÓN DE EMERGENCIAS	Código: F-PO-MAC-01R-03 Versión: 02 Página: 4 de 9
	DIRECCIÓN REGIONAL DE ONEMI MAGALLANES Y DE LA ANTÁRTICA CHILENA	
Informe de Monitoreo Diario Regional		

4.3 Base Antártica Eduardo Frei Montalva

Día	Madrugada	Mañana	Tarde	Noche	Mínima	Máxima
Sábado 13	Cubierto, lluvia y neblina NE, 20-30 kt	Cubierto, lluvia débil y neblina NE, 40-50 kt	Cubierto N, 40-50 kt	Cubierto, lluvia débil y neblina NW, 35-45 kt	1	3
Domingo 14	Cubierto, aguanieve y neblina NW, 30-45 kt	Cubierto, aguanieve y neblina NW, 35-45 kt	Nublado NW, 25-35 kt	Nublado NW, 20-30 kt	-1	1
Lunes 15	Nublado NW, 15-20 kt	Nublado variando a cubierto NW, 20-25 kt	Cubierto, nevada débil y neblina NW, 15-25 kt	Cubierto y neblina NW, 10-15 kt	-1	0

Fuente: Dirección Meteorológica de Chile Fecha y hora de consulta: 12/04 16:55

5. INFORMACIÓN PLUVIOMÉTRICA. AÑO NORMAL A LA FECHA: 134.4 mm

Comuna	Últimas 12 horas	Total a la Fecha	Déficit/Superávit	Fuente
Punta Arenas	5,6 mm	117.4 mm	Déficit 15.1 %	CMRA

Fuente: Dirección Meteorológica de Chile. Fecha y hora de consulta: 12/04 17:40 horas.

6. ÍNDICE DE RADIACIÓN ULTRAVIOLETA

REGISTRADO HOY	PREVISTO PARA MAÑANA
2 BAJO	1 – 2 BAJO

Fuente: Centro Meteorológico Regional Austral. Fecha y hora de consulta: 12/04 17:40 horas.


7. MONITOREO CAUDALES DE RÍOS

Estación	Fecha y hora	Altura (m) Caudal (m ³ /seg)	Nivel de Peligro
Río Las Minas	12/04 16:00 *(HCHC)	0.310/1.540	Amarillo: 0.90 m. Rojo: 0.97 m.
Río Paine	12/04 17:00 *(HCHC)	1.319/92.753	Amarillo: 1.70 m. Rojo: 1.85 m.

Fuente: Dirección General de Aguas – Página Monitoreo Satelital (*HCHC: Hora de Chile Continental)

8. ANÁLISIS TÉCNICO DE RIESGOS

Provincia/Comuna	Condición de amenaza	Recomendaciones
Región de Magallanes y de la Antártica Chilena	LLUVIA Y CHUBASCOS DÉBILES	El SRPC debe tener especial resguardo, por acumulación de agua en sectores bajos, posibles aumentos de caudal de los cursos de agua con potencial desborde, por lo que se deberá monitorear estado de ríos. Además, se deberá mantener monitoreo de los cursos de agua que se pudieran activar o generar arrastre de sedimento con las precipitaciones.
Región de Magallanes y de la Antártica Chilena	VIENTO NORMAL	El SRPC deberán mantener las coordinaciones necesarias para la efectividad de los mecanismos de alerta y gestiones de prevención, a fin de evitar situaciones de riesgo para la población, ya que se podría generar afectación por desprendimientos o daños en techumbres, alteración de conectividad, interrupción de suministro eléctrico y telefónico por caídas de árboles o parte de sus ramas en tendido eléctrico, tanto en sectores rurales como urbanos.
Región de Magallanes y de la Antártica Chilena	CHUBASCOS DE NIEVE Y AGUANIEVE	El SRPC deberá mantener atención a posibles situaciones de aislamiento por acumulación de nieve en caminos interiores y al congelamiento en rutas. Se


	SISTEMA DE GESTIÓN DE EMERGENCIAS	Código: F-PO-MAC-01R-03
	DIRECCIÓN REGIONAL DE ONEMI MAGALLANES Y DE LA ANTÁRTICA CHILENA	Versión: 02 Página: 5 de 9
Informe de Monitoreo Diario Regional		

		recomienda a los conductores tomar precauciones producto de posibles problemas en las vías. Además, se deberá tomar atención a las posibles acumulaciones de nieve en relación a predios agrícolas y ganaderos. Por otra parte, se deberán adoptar las recomendaciones generales, evitar cambios bruscos de temperaturas y realizar una adecuada mantención y uso de los artefactos de calefacción.
Región de Magallanes y de la Antártica Chilena	TEMPERATURAS MÍNIMAS -1° y 2° C.	El SRPC recomienda considerar que la exposición a bajas temperaturas puede causar afecciones graves, particularmente en la población más vulnerable como menores de edad, adultos mayores y personas sin refugio o que habitan en hogares sin el aislamiento térmico adecuado. Además, puede ocurrir afectación a predios agrícolas y ganaderos. Asimismo en relación al congelamiento en rutas se recomienda a los conductores tomar precauciones producto de posibles problemas en las vías. Por último, se debe mantener cuidado respecto de los equipos de calefacción, incentivando la adecuada mantención de ellos.

9. ESTADO DE CARRETERAS

Carreteras	Estado	Condición
CH-257 Cruce Onaissin	Precaución por trabajos en la ruta y máxima precaución con animales silvestres en la ruta. Desde Cruce Onaissin hasta Cruce Las Flores, se encuentra pavimentado.	ABIERTA, CON PRECAUCIÓN
Y-851 Comuna de Timaukel	Cierre total momentáneo de calzada, en el tramo comprendido entre el km. 85.630 al km. 154.570; desde el día 22 de febrero y hasta el día 30 de abril del 2019.	CIERRE TOTAL MOMENTANEO
Y-761 Comuna de Timaukel	Cierre total con desvío bidireccional de calzada en el tramo comprendido entre el km. 0.904 al km, 10.930; desde el día 22 de febrero y hasta el 30 de abril del 2019.	CIERRE TOTAL CON DESVÍO BIDIRECCIONAL
Y-65 Comuna de Porvenir	Cierre total con desvío bidireccional de calzada en Ruta T-65, en el tramo comprendido desde el km. 90.0 al km. 91.8; desde el día 05 de marzo al día 01 de mayo del 2019.	CIERRE TOTAL CON DESVÍO BIDIRECCIONAL DE CALZADA
Y-65 Comuna de Porvenir	Cierre parcial con angostamiento de calzada en Ruta Y-65, en el tramo comprendido desde el km. 90.0 al km. 109.880; desde el día 05 de marzo al día 01 de mayo del 2019.	CIERRE PARCIAL CON ANGOSTAMIENTO DE CALZADA

Fuente: Fecha y hora de consulta: Carabineros de Chile/Constructora Vilicic 05/03 07:30 horas.

	SISTEMA DE GESTIÓN DE EMERGENCIAS	Código: F-PO-MAC-01R-03
	DIRECCIÓN REGIONAL DE ONEMI MAGALLANES Y DE LA ANTÁRTICA CHILENA	Versión: 02 Página: 6 de 9
Informe de Monitoreo Diario Regional		


10. ESTADO DE PUERTOS

Puerto	Estado del Puerto	Condición
Puerto Edén	Abierto	NORMAL
Tierra del Fuego	Cerrado totalmente, paralización de actividades	MAL TIEMPO
Punta Delgada	Cerrado para naves menores DENTRO y FUERA de la bahía	MAL TIEMPO
Punta Arenas	Cerrado para naves menores DENTRO y FUERA de la bahía	MAL TIEMPO
Tierra del Fuego	Abierto	NORMAL
Puerto Williams	Cerrado para naves menores FUERA de la bahía	TIEMPO VARIABLE

Fuente: Gobernación Marítima. Fecha y hora de consulta: 12/04 19:00 horas.

11. ESTADO DE AEROPUERTOS

Aeropuerto	Estado del Aeropuerto	Condición
Punta Arenas Aeropuerto Presidente Carlos Ibáñez del Campo.	Operativo	Pista 07/25 operativa Pista 12/30 operativa. Pista 01/19 operativa, disponible 740 mts.
Puerto Natales Aeródromo Teniente Julio Gallardo	Operativo	Horario desde el 01 de enero hasta el 15 de marzo del 2019. Lunes-Domingo de 08:30 a 20:30 horas. Otras horas a requerimiento.
Porvenir Aeródromo Capitán Fuentes Martínez	Operativo	Horario de servicio: Lunes a Viernes de 08:00 a 17:30 horas. Sábado de 08:00 a 14:00 horas. Otros horarios, Domingo y festivos a requerimiento.
Puerto Williams Aeródromo Guardiamarina Zañartu	Operativo	Horario de servicio: Lunes a Jueves de 08:30 a 17:30 horas. Viernes de 08:30 a 16:30 horas. Sábado de 08:30 a 13:00 horas. Otros horarios, Domingo y festivos a requerimiento.
Antártica Aeródromo Teniente Rodolfo Marsh Martin	Operativo	Horario de servicio: Lunes a jueves de 09:00 a 18:00 horas. Viernes 09:00 a 17:00 horas. Otros horarios, Sábado, Domingo y festivos a requerimiento.
Timaukel Aeródromo Pampa Guanaco	Operativo	Pista Habilitada (Sin personal DGAC)
VUELOS REGIONALES		
Punta Arenas/Porvenir Porvenir/Punta Arenas	Operativo	Vuelos Regionales Aerolínea DAP: Salidas de lunes a viernes: Punta Arenas – Porvenir: 08:15 horas, 12:30 horas y 17:00 horas Porvenir – Punta Arenas: 08:35 horas, 12:50 horas y 17:20 horas. Salidas los días sábado: Punta Arenas – Porvenir: 08:15 horas y 12:30 horas. Porvenir – Punta Arenas: 08:35 horas y 12:50 horas.

	SISTEMA DE GESTIÓN DE EMERGENCIAS	Código: F-PO-MAC-01R-03 Versión: 02 Página: 7 de 9
	DIRECCIÓN REGIONAL DE ONEMI MAGALLANES Y DE LA ANTÁRTICA CHILENA	
Informe de Monitoreo Diario Regional		

Punta Arenas/Puerto Williams Puerto Williams/Punta Arenas	Operativo	Vuelos Regionales Aerolínea DAP: Salidas de lunes a sábado: Punta Arenas – Puerto Williams: 10:00 horas. Puerto Williams – Punta Arenas: 11:30 horas.
Punta Arenas/Pampa Guanaco Pampa Guanaco/Punta Arenas	Operativo	Vuelos Regionales Aerolínea DAP: Desde el 05/10 2018 al 28/04/2019 Pta. Arenas-Pampa Guanaco-Punta Arenas. Salidas: Desde Punta Arenas. Viernes y domingo a las 18:00 horas Salidas: Desde Pampa Guanaco. Viernes y domingo a las 19:00 horas.

Fuente: DGAC/DAP Fecha y hora de consulta: 18/03 07:30 horas.


12. ESTADO DE PASOS FRONTERIZOS


Nombre Paso	Condición	Observaciones
Complejo Integración Austral	Normal	Horario de Atención: 08:00 a 22:00 Hrs.
Complejo Río Don Guillermo	Normal	Horario de Atención: 08:00 a 22:00 Hrs.
Complejo Dorotea	Normal	Horario de Atención: 08:00 a 00:00 Hrs.
Complejo Casas Viejas	Normal	Horario de Atención: 08:00 a 22:00 Hrs.
Complejo San Sebastián	Normal	Horario de Atención: 08:00 a 22:00 Hrs.
Complejo Río Bellavista	Normal	Horario de Atención: 08:00 a 22:00 Hrs.
Aduana Bahía Azul	Normal	Horario de atención: 08:00 a 21:00 Hrs. (Solo Visado de facturas Ley Navarino y Pasavantes).

Fuente: Gobernaciones Provinciales-Carabineros. Fecha y hora de consulta: 09/04 17:00 Horas.

13. ESTADO DE FERRY'S

Servicio Cruce	Condición	Observaciones	
Primera Angostura	NORMAL	HORARIO DE INVIERNO DESDE ABRIL 2019 (Los horarios pueden variar por razones de fuerza mayor y operacional.)	
		PUNTA DELGADA	BAHÍA AZUL
		08:30	09:15
		09:15	10:00
		10:00	10:40
		10:40	11:30
		11:05	11:50
		11:30	12:15
		12:15	13:00
		12:35	13:20
		13:00	13:45
		13:45	14:30
		14:10	14:55
		14:30	15:15
		15:15	16:00
		15:35	16:20
		16:00	16:45
		16:45	17:30
		17:05	17:50
		17:30	18:15
18:15	19:00		

	SISTEMA DE GESTIÓN DE EMERGENCIAS		Código: F-PO-MAC-01R-03	
	DIRECCIÓN REGIONAL DE ONEMI MAGALLANES Y DE LA ANTÁRTICA CHILENA		Versión: 02 Página: 8 de 9	
Informe de Monitoreo Diario Regional				
			18:35 19:00 20:00 20:20 20:45 21:30 21:50 22:15 23:00 23:20 00:50	19:20 20:00 20:45 21:05 21:30 22:15 22:35 23:00 23:45 00:05 01:35
Punta Arenas – Porvenir (Terminal Tres Puentes - Terminal Bahía Chilota)	NORMAL	Ferry Pataghon: Zarpa el día de mañana 13/04, desde terminal Tres Puentes a las 09:30 horas hacia Terminal Bahía Chilota, retornando a las 14:00 horas. (Los horarios pueden variar por razones de fuerza mayor, condición climática y operacional.)		
Punta Arenas Puerto Williams	NORMAL	Ferry Yaghan: Zarpó el día jueves 11/04 a las 18:00 horas, desde Terminal Tres Puentes hacia Puerto Williams, recalca el día sábado 13/04 a las 01:00 horas Zarpa desde Puerto Williams el día sábado 13/04 a las 16:00 horas hacia Terminal Tres Puentes, recalca el día domingo 14/04 a las 23:00 horas.		
Río Verde - Isla Riesco Isla Riesco - Río Verde	Normal	Ferry Bahía Azul: De lunes a viernes: (Río Verde – Isla Riesco) De 08:10 a 12:00 horas y en las tardes de 13:30 a 20:00 horas. De lunes a viernes: (Isla Riesco - Río Verde) De 08:00 a 11:50 horas y en las tardes de 13:20 a 19:50 horas. Sábados, domingos y festivos: (Río Verde – Isla Riesco) De 09:00 a 12:00 horas y de 14:30 a las 20:00 horas. Sábados, domingos y festivos: (Isla Riesco - Río Verde) De 08:50 a 11:50 horas y de 14:20 a las 19:50 horas.		
Pto. Natales / Pto. Montt Pto. Montt / Pto. Natales	Normal	Ferry Trinidad I: Se mantiene en Puerto Montt. Ferry Evangelistas: Se mantiene en navegación hacia Puerto Montt, recalca hoy viernes 12/04 a las 19:00 horas.		
Tramo Norte - Sur Puerto Yungay - Caleta Tortel - Puerto Edén - Puerto. Natales.	Normal	Crux Australis: Tramo Norte – Sur.		
		Puerto Yungay: Zarpa hacia Caleta Tortel, el sábado 13/04 a las 20:00 horas, recalca el mismo día a las 22:00 horas. Caleta Tortel: Zarpa hacia Puerto Edén, el día sábado 13/04 a las 23:00 horas, recalca el domingo 14/04 a las 12:00 horas. Puerto Edén: Zarpa hacia Puerto Natales, el día domingo 14/04 a las 14:00 horas. Puerto Natales: Recalca el día lunes 15/04 a las 16:00 horas.		

	SISTEMA DE GESTIÓN DE EMERGENCIAS	Código: F-PO-MAC-01R-03
	DIRECCIÓN REGIONAL DE ONEMI MAGALLANES Y DE LA ANTÁRTICA CHILENA	Versión: 02 Página: 9 de 9
Informe de Monitoreo Diario Regional		

Tramo Sur - Norte Puerto Natales.- Puerto Edén - Caleta Tortel - Puerto Yungay	Normal	Crux Australis: Tramo Sur-Norte.
		<p>Puerto Natales: Zarpó hacia Puerto Edén el jueves 11/04 a las 05:00 horas, recaló hoy viernes 12/04 a las 07:00 horas.</p> <p>Puerto Edén: Zarpó hoy viernes 12/04 a las 09:00 horas, hacia Caleta Tortel, recaló hoy, a las 22:00 horas.</p> <p>Caleta Tortel: Zarpa hoy viernes 12/04 a las 23:00 horas, hacia Puerto Yungay.</p> <p>Puerto Yungay: Recala el día sábado 13/04 a las 01:00 horas.</p>

Capitanía de Puerto, Puerto Natales - Empresa Austral BROOM – NAVIMAG
Fecha y hora de consulta 12/04/2019 19:00 horas.

14. ELABORACIÓN DEL INFORME

Informe elaborado por:	Ricardo Baltra Lizana
Validado por:	Eliana Gallardo Cárcamo

Centro de Alerta Temprana. Dirección Regional de ONEMI Magallanes y de la Antártica Chilena.