	SISTEMA DE GESTIÓN DE EMERGENCIAS	Código: F-PO-MAC-01R-03 Versión: 02 Página: 1 de 8
	DIRECCIÓN REGIONAL DE ONEMI MAGALLANES Y DE LA ANTÁRTICA CHILENA	
Informe de Monitoreo Diario Regional		

Fecha del Informe	Hora de envío del Informe
Punta Arenas, 13 de Enero del 2019	19:30

1. RESUMEN DE ALERTAS VIGENTES

Nivel de Alerta	Evento	Cobertura	Amplitud
N/A	N/A	N/A	N/A

Fuente: Dirección Regional de ONEMI Magallanes y de la Antártica Chilena

2. RESUMEN DE EMERGENCIAS DE LAS ÚLTIMAS 24 HORAS

N° de Informe	Fecha y hora	Evento/Lugar	Resumen
010	13/01 02:47	Alteración de Suministros de Servicios Básicos - Electricidad	Un corte de energía eléctrica afecto a 8.168 clientes en la comuna de Natales.

Fuente: Dirección Regional de ONEMI Magallanes y de la Antártica Chilena

3. CONDICIONES DE TIEMPO Y NOVEDADES DE LA REGIÓN

Provincia/comuna	Condición de tiempo	Novedades
Magallanes	Nubosidad parcial, viento débil	Sin novedades
Última esperanza	Nublado, viento débil	Sin novedades
Tierra del Fuego	Nublado, viento débil	Sin novedades
Antártica Chilena	Despejado, viento débil	Sin novedades

Fuente: Direcciones Provinciales y Comunales de Protección Civil y Emergencias.
Hora de término del monitoreo 18:35 horas.

4. PRONOSTICO METEOROLÓGICO REGIONAL (TRES DÍAS)


4.1 Avisos / Alertas / Alarmas meteorológicas

Tipo	Fecha y hora de emisión	Descripción	Cobertura
N/A	N/A	N/A	N/A

Fuente: Centro Meteorológico Regional Austral – Dirección Meteorológica de Chile

4.2 Provincia / Comuna

PUNTA ARENAS	MADRUGADA	MAÑANA	TARDE	NOCHE	MÍNIMA	MÁXIMA
LUNES 14	Nublado. Viento noroeste de hasta 60 km/h.	Nublado y chubascos aislados. Viento noroeste de hasta 70 km/h.	Nublado. Viento noroeste de hasta 50 km/h.	Nublado y chubascos débiles. Viento noroeste de hasta 50 km/h.	8	15
MARTES 15	Nublado y chubascos débiles. Viento noroeste de hasta 50 km/h.	Nublado. Viento oeste de hasta 40km/h.	Nubosidad parcial y chubascos débiles. Viento oeste de hasta 40 km/h.	Nublado y chubascos débiles. Viento suroeste de hasta 40 km/h.	8	14
MIÉRCOLES 16	Nubosidad parcial. Viento suroeste de hasta 40 km/h.	Nubosidad parcial. Viento suroeste de hasta 40 km/h.	Nubosidad parcial. Viento suroeste de hasta 40 km/h.	Nubosidad parcial. Viento oeste de hasta 40 km/h.	4	10


	SISTEMA DE GESTIÓN DE EMERGENCIAS	Código: F-PO-MAC-01R-03 Versión: 02 Página: 2 de 8
	DIRECCIÓN REGIONAL DE ONEMI MAGALLANES Y DE LA ANTÁRTICA CHILENA	
Informe de Monitoreo Diario Regional		

PORVENIR	MADRUGADA	MAÑANA	TARDE	NOCHE	MÍNIMA	MÁXIMA
LUNES 14	Nublado y chubascos débiles. Viento noroeste de hasta 50 km/h.	Nublado y chubascos aislados. Viento noroeste de hasta 60 km/h.	Nublado. Viento noroeste de hasta 60 km/h.	Nublado y chubascos débiles. Viento noroeste de hasta 60 km/h.	7	15
MARTES 15	Nublado y chubascos débiles. Viento noroeste de hasta 50 km/h.	Nublado. Viento noroeste de hasta 40 km/h.	Nublado y chubascos débiles. Viento suroeste de hasta 40 km/h.	Nublado y chubascos débiles. Viento suroeste de hasta 50 km/h.	7	14
MIÉRCOLES 16	Nubosidad parcial. Viento suroeste de hasta 50 km/h.	Nubosidad parcial. Viento suroeste de hasta 50 km/h.	Nubosidad parcial. Viento suroeste de hasta 40km/h.	Nublado. Viento débil.	3	10

PUERTO NATALES	MADRUGADA	MAÑANA	TARDE	NOCHE	MÍNIMA	MÁXIMA
LUNES 14	Nublado. Viento noroeste de hasta 50 km/h.	Nublado. Viento noroeste de hasta 50 km/h.	Nublado. Viento noroeste de hasta 40 km/h.	Nublado. Viento noroeste de hasta 40 km/h.	5	17
MARTES 15	Nublado y chubascos débiles. Viento débil.	Nublado y chubascos aislados. Viento débil.	Nubosidad parcial. Viento débil.	Nubosidad parcial. Viento débil.	7	15
MIÉRCOLES 16	Nubosidad parcial. Viento débil.	Nubosidad parcial. Viento débil.	Nubosidad parcial. Viento débil.	Nublado. Viento débil.	4	13


TORRES DEL PAINE	MADRUGADA	MAÑANA	TARDE	NOCHE	MÍNIMA	MÁXIMA
LUNES 14	Nublado. Viento noroeste de hasta 50km/h.	Nublado. Viento noroeste de hasta 40 km/h.	Nublado. Viento noroeste de hasta 50 km/h.	Nublado. Viento noroeste de hasta 50 km/h.	4	17
MARTES 15	Nublado y chubascos débiles. Viento noroeste de hasta 50km/h.	Nubosidad parcial y chubascos débiles. Viento oeste de hasta 40km/h.	Nublado y chubascos débiles. Viento oeste de hasta 40km/h.	Nubosidad parcial. Viento oeste de hasta 40km/h.	6	14
MIÉRCOLES 16	Nubosidad parcial. Viento oeste de hasta 40km/h.	Nubosidad parcial. Viento oeste de hasta 40km/h.	Nubosidad parcial. Viento débil.	Nubosidad parcial. Viento débil.	3	11

PUERTO WILLIAMS	MADRUGADA	MAÑANA	TARDE	NOCHE	MÍNIMA	MÁXIMA
LUNES 14	Nublado y lluvia débil. Viento débil.	Nublado y lluvia débil. Viento noroeste de hasta 50 km/h.	Nublado y chubascos débiles. Viento débil.	Nublado y chubascos débiles. Viento débil.	4	15
MARTES 15	Nublado y chubascos débiles. Viento noroeste de hasta 40 km/h.	Nublado y chubascos débiles. Viento débil.	Nublado y chubascos. Viento suroeste de hasta 40 km/h.	Nublado y chubascos. Viento suroeste de hasta 40 km/h.	6	13
MIÉRCOLES 16	Nublado y chubascos débiles. Viento suroeste de hasta 40 km/h.	Nublado y chubascos débiles. Viento suroeste de hasta 50 km/h.	Nubosidad parcial. Viento suroeste de hasta 50 km/h.	Nubosidad parcial. Viento oeste de hasta 40 km/h.	1	7

	SISTEMA DE GESTIÓN DE EMERGENCIAS	Código: F-PO-MAC-01R-03 Versión: 02 Página: 3 de 8
	DIRECCIÓN REGIONAL DE ONEMI MAGALLANES Y DE LA ANTÁRTICA CHILENA	
Informe de Monitoreo Diario Regional		

VILLA TEHUELCHES	MADRUGADA	MAÑANA	TARDE	NOCHE	MÍNIMA	MÁXIMA
LUNES 14	Nublado. Viento noroeste de hasta 70 km/h.	Nublado. Viento noroeste de hasta 70 km/h.	Nublado. Viento suroeste de hasta 50 km/h.	Nublado y chubascos débiles. Viento noroeste de hasta 50 km/h.	7	17
MARTES 15	Nublado y chubascos débiles. Viento noroeste de hasta 50 km/h.	Nublado y chubascos. Viento oeste de hasta 50 km/h.	Nublado y chubascos. Viento suroeste de hasta 40 km/h.	Nublado. Viento suroeste de hasta 40 km/h.	8	14
MIÉRCOLES 16	Nubosidad parcial. Viento suroeste de hasta 50 km/h.	Nubosidad parcial. Viento suroeste de hasta 40 km/h.	Nubosidad parcial. Viento suroeste de hasta 40 km/h.	Nublado. Viento oeste de hasta 40 km/h.	2	13
CERRO SOMBRERO	MADRUGADA	MAÑANA	TARDE	NOCHE	MÍNIMA	MÁXIMA
LUNES 14	Nublado. Viento oeste de hasta 70 km/h.	Nublado. Viento oeste de hasta 70 km/h.	Nubosidad parcial. Viento oeste de hasta 60 km/h.	Nublado y chubascos débiles. Viento oeste de hasta 40 km/h.	8	17
MARTES 15	Nublado y chubascos. Viento noroeste de hasta 50 km/h.	Nublado y chubascos. Viento oeste de hasta 60km/h.	Nublado y chubascos. Viento oeste de hasta 60km/h.	Nubosidad parcial. Viento suroeste de hasta 60 km/h.	8	15
MIÉRCOLES 16	Nubosidad parcial. Viento suroeste de hasta 60 km/h.	Nubosidad parcial. Viento suroeste de hasta 50 km/h.	Nubosidad parcial. Viento suroeste de hasta 50 km/h.	Nublado. Viento suroeste de hasta 50 km/h.	3	14
VILLA PUNTA DELGADA	MADRUGADA	MAÑANA	TARDE	NOCHE	MÍNIMA	MÁXIMA
LUNES 14	Nublado. Viento oeste de hasta 80 km/h.	Nublado. Viento oeste de hasta 70 km/h.	Nublado. Viento oeste de hasta 60 km/h.	Nublado. Viento débil.	8	19
MARTES 15	Nublado y chubascos débiles. Viento débil.	Nublado y chubascos. Viento oeste de hasta 60km/h.	Nublado y chubascos. Viento oeste de hasta 60km/h.	Nublado y chubascos débiles. Viento suroeste de hasta 50 km/h.	9	15
MIÉRCOLES 16	Nubosidad parcial. Viento suroeste de hasta 60 km/h.	Nubosidad parcial. Viento suroeste de hasta 50 km/h.	Nubosidad parcial. Viento suroeste de hasta 40 km/h.	Nubosidad parcial. Viento débil.	3	14
PAMPA GUANACO	MADRUGADA	MAÑANA	TARDE	NOCHE	MÍNIMA	MÁXIMA
LUNES 14	Nublado y chubascos débiles. Viento noroeste de hasta 60 km/h.	Nublado. Viento noroeste de hasta 60 km/h.	Nublado. Viento noroeste de hasta 50 km/h.	Nublado y chubascos débiles. Viento noroeste de hasta 50 km/h.	8	17
MARTES 15	Nublado y chubascos débiles. Viento noroeste de hasta 50 km/h.	Nubosidad parcial. Viento oeste de hasta 40 km/h.	Nublado. y chubascos Viento suroeste de hasta 40 km/h.	Nublado. Viento suroeste de hasta 40 km/h.	6	15
MIÉRCOLES 16	Nubosidad parcial. Viento suroeste de hasta 40 km/h.	Nubosidad parcial. Viento suroeste de hasta 40 km/h.	Nubosidad parcial. Viento suroeste de hasta 50 km/h.	Nubosidad parcial. Viento suroeste de hasta 50 km/h.	1	11

Fuente: Centro Meteorológico Regional Austral Fecha y hora de consulta: 13/01 17:06 horas

	SISTEMA DE GESTIÓN DE EMERGENCIAS	Código: F-PO-MAC-01R-03 Versión: 02 Página: 4 de 8
	DIRECCIÓN REGIONAL DE ONEMI MAGALLANES Y DE LA ANTÁRTICA CHILENA	
Informe de Monitoreo Diario Regional		

4.3 Base Antártica Eduardo Frei Montalva

Día	Mañana	Tarde	Noche	Mínima	Máxima
Lunes 14	Cubierto y chubascos de aguanieve débiles SW, 15 kt	Cubierto W, 15 kt	Cubierto variando a nublado W, 15 kt	0	1
Martes 15	Cubierto y chubascos de aguanieve W, 15-20 kt	Cubierto y chubascos de aguanieve NW, 15 kt	Nublado y chubascos de aguanieve NW, 10-15 kt	0	1
Miércoles 16	Nublado SE, 10-15 kt	Nublado SW, 15-20 kt	Nubosidad parcial SW, 15-20 kt	0	1

Fuente: Dirección Meteorológica de Chile Fecha y hora de consulta: 13/01 16:43 horas.

5. INFORMACIÓN PLUVIOMÉTRICA AÑO NORMAL A LA FECHA: 19.3 mm

Comuna	Últimas 12 horas	Total a la Fecha	Déficit/Superávit	Fuente
Punta Arenas	Trazas	4.0 mm	Déficit 79.3 %	CMRA

Fuente: Dirección Meteorológica de Chile Fecha y hora de consulta: 13/01 17:06 horas.

6. ÍNDICE DE RADIACIÓN ULTRAVIOLETA

REGISTRADO HOY	PREVISTO PARA MAÑANA
6 ALTO	6 – 7 ALTO

Fuente: Centro Meteorológico Regional Austral. Fecha y hora de consulta: 13/01 17:06 horas.


7. MONITOREO CAUDALES DE RÍOS (Estación Río Las Minas se encuentra en mantenimiento)

Estación	Fecha y hora	Altura (m) Caudal (m ³ /seg)	Nivel de Peligro
Río Las Minas	13/01 18:00	N/A	N/A
Río Paine	13/01 18:00	0.993/ 50.379	BAJO

Fuente: Dirección General de Aguas – Página Monitoreo Satelital

8. ANÁLISIS TÉCNICO DE RIESGOS

Provincia/Comuna	Condición de amenaza	Recomendaciones
Región de Magallanes y de la Antártica Chilena	PRONÓSTICO TEMPERATURAS ENTRE 15° y 19° C.	El SRPC deberá mantener vigilancia sobre áreas forestales vulnerables, para impedir, detectar y combatir oportunamente la ocurrencia de focos de incendios forestales, orientando a la población de zonas adyacentes a pastizales, matorrales y bosques, para evitar prácticas inapropiadas en el uso y manejo del fuego.
Región de Magallanes y de la Antártica Chilena	RADIACIÓN ULTRA VIOLETA 6 - 7 ALTO	El SRPC recomienda a la población mantener los resguardos y protección necesarios por trabajos o actividades que se realicen a la intemperie, ante los riesgos derivados de la exposición a la luz solar, utilizando bloqueador solar, anteojos con filtro UV, gorros con visera. A su vez, informarse de las recomendaciones entregadas por las autoridades competentes en el área.

	SISTEMA DE GESTIÓN DE EMERGENCIAS	Código: F-PO-MAC-01R-03
	DIRECCIÓN REGIONAL DE ONEMI MAGALLANES Y DE LA ANTÁRTICA CHILENA	Versión: 02 Página: 5 de 8
Informe de Monitoreo Diario Regional		

Región de Magallanes y de la Antártica Chilena	LLUVIA DÉBIL, CHUBASCOS INTERMITENTES, CHUBASCOS DÉBILES.	El SRPC debe tener especial resguardo, por acumulación de agua en sectores bajos, posibles aumentos de caudal de los cursos de agua con potencial desborde, por lo que se deberá monitorear estado de ríos. Además, se deberá mantener monitoreo de los cursos de agua que se pudieran activar o generar arrastre de sedimento con las precipitaciones.
Región de Magallanes y de la Antártica Chilena	VIENTO DÉBIL A NORMAL	El SRPC deberán mantener las coordinaciones necesarias para la efectividad de los mecanismos de alerta y gestiones de prevención, a fin de evitar situaciones de riesgo para la población, ya que se podría generar afectación por desprendimientos o daños en techumbres, alteración de conectividad, interrupción de suministro eléctrico y telefónico por caídas de árboles o parte de sus ramas en tendido eléctrico, tanto en sectores rurales como urbanos.

9. ESTADO DE CARRETERAS


Carreteras	Estado	Condición
CH-257 Cruce Onaissin	Precaución por trabajos en la ruta y máxima precaución con animales de carácter silvestre en la ruta. Desde Cruce Onaissin hasta Cruces a las Flores, se encuentra pavimentado.	ABIERTA, CON PRECAUCIÓN
Y-150	Cierre total de calzada, en tramos comprendidos, desde el kilómetro 31.20 al 40.00, desde el 17/01 y hasta el 25/01/2019, Comuna de Torres del Paine.	CIERRE TOTAL
Y-166	Cierre total de calzada, en el kilómetro 7.60, desde el 07 AL 08/01/2019, Comuna de Torres del Paine.	CIERRE TOTAL
Y-166	Cierre parcial de calzada, en tramos comprendidos, desde el kilómetro 2.70, desde el 17 al 18/01/2019, Comuna de Torres del Paine.	CIERRE PARCIAL
Y-290	Cierre parcial de calzada, en tramos comprendidos, desde el kilómetro 46.00 al 65.00, desde el 03 al 21/01/2019, Comuna de Torres del Paine.	CIERRE PARCIAL
Y-905 Williams-Navarino- Varios sectores	Cierre total de calzada, entre los kilómetros 30.320 al kilómetro 40.820, hasta el 31/03/2019, para realizar trabajos de tronaduras. Comuna de Cabo de Hornos.	CIERRE TOTAL

LAS VÍAS DE TRÁNSITO ESTARÁN DEBIDAMENTE SEÑALIZADAS, SEGÚN LA NORMATIVA VIGENTE

Fuente: Fecha y hora de consulta: Carabineros de Chile/Constructora Vilicic 23/12 08:00 horas.

10. ESTADO DE PUERTOS

Puerto	Estado del Puerto	Condición
Edén	Abierto, condiciones normales	Normal
Puerto Natales	Cerrado para naves menores DENTRO y FUERA de la bahía	Tiempo Variable
Punta Delgada	Cerrado para naves menores DENTRO y FUERA de la bahía	MAL TIEMPO

	SISTEMA DE GESTIÓN DE EMERGENCIAS	Código: F-PO-MAC-01R-03
	DIRECCIÓN REGIONAL DE ONEMI MAGALLANES Y DE LA ANTÁRTICA CHILENA	Versión: 02 Página: 6 de 8
Informe de Monitoreo Diario Regional		

Punta Arenas	Cerrado para naves menores DENTRO y FUERA de la bahía	Tiempo Variable
Tierra del Fuego	Abierto, condiciones normales	Normal
Puerto Williams	Abierto, condiciones normales	Normal


Fuente: Gobernación Marítima. Fecha y hora de consulta: 13/01 19:00 horas.

11. ESTADO DE AEROPUERTOS

Aeropuerto	Estado del Aeropuerto	Condición
Punta Arenas Aeropuerto Presidente Carlos Ibáñez del Campo.	Operativo	Pistas operativas. Trabajos desde el 27 de noviembre al 15 de diciembre 2018 en pista 07/25. Pista disponible 1.815 metros.
Puerto Natales Aeródromo Teniente Julio Gallardo	Operativo	Horario desde el 12 de noviembre hasta el 31 de enero de 2019: Lunes-Domingo de 08:30 a 20:30 horas. Otras horas a requerimiento.
Porvenir Aeródromo Capitán Fuentes Martínez	Operativo	Horario de servicio: Lunes a Viernes de 08:00 a 17:30 horas. Sábado de 08:00 a 14:00 horas. Otros horarios, Domingo y festivos a requerimiento.
Puerto Williams Aeródromo Guardiamarina Zañartu	Operativo	Horario de servicio: Lunes a Jueves de 08:30 a 17:30 horas. Viernes de 08:30 a 16:30 horas. Sábado de 08:30 a 13:00 horas. Otros horarios, Domingo y festivos a requerimiento.
Antártica Aeródromo Teniente Rodolfo Marsh Martin	Operativo	Horario de servicio: Lunes a jueves de 09:00 a 18:00 horas. Viernes 09:00 a 17:00 horas. Otros horarios, Sábado, Domingo y festivos a requerimiento.
Timaukel Aeródromo Pampa Guanaco	Operativo	Pista Habilitada (Sin personal DGAC)

VUELOS REGIONALES

Punta Arenas/Porvenir Porvenir/Punta Arenas	Operativo	Vuelos Regionales Aerolínea DAP: Salidas de lunes a viernes: Punta Arenas – Porvenir: 08:15 horas, 12:30 horas y 17:00 horas Porvenir – Punta Arenas: 08:35 horas, 12:50 horas y 17:20 horas. Salidas los días sábado: Punta Arenas – Porvenir: 08:15 horas y 12:30 horas. Porvenir – Punta Arenas: 08:35 horas y 12:50 horas.
Punta Arenas/Puerto Williams Puerto Williams/Punta Arenas	Operativo	Vuelos Regionales Aerolínea DAP: Salidas de lunes a sábado: Punta Arenas – Puerto Williams: 10:00 horas. Puerto Williams – Punta Arenas: 11:30 horas.
Punta Arenas/Pampa Guanaco	Operativo	Vuelos Regionales Aerolínea DAP: Desde el 05/10 2018 al 28/04/2019

	SISTEMA DE GESTIÓN DE EMERGENCIAS	Código: F-PO-MAC-01R-03
	DIRECCIÓN REGIONAL DE ONEMI MAGALLANES Y DE LA ANTÁRTICA CHILENA	Versión: 02 Página: 7 de 8
Informe de Monitoreo Diario Regional		

Pampa Guanaco/Punta Arenas		Pta. Arenas-Pampa Guanaco-Punta Arenas. Salidas: Desde Punta Arenas. Viernes y domingo a las 18:00 horas Salidas: Desde Pampa Guanaco. Viernes y domingo a las 19:00 horas.
-----------------------------------	--	---

Fuente: DGAC/DAP Fecha y hora de consulta: 13/12 15:44 horas.


12. ESTADO DE PASOS FRONTERIZOS

Nombre Paso	Condición	Observaciones
Complejo Integración Austral	Normal	Horario de Atención: 24 Hrs.
Complejo Río Don Guillermo	Normal	Horario de Atención: 08:00 a 22:00 Hrs.
Complejo Dorotea	Normal	Horario de Atención: 08:00 a 00:00 Hrs.
Complejo Casas Viejas	Normal	Horario de Atención: 08:00 a 22:00 Hrs.
Complejo San Sebastián	Normal	Horario de Atención: 24:00 Hrs.
Complejo Río Bellavista	Normal	Horario de Atención: 08:00 a 22:00 Hrs.
Aduana Bahía Azul	Normal	Horario de atención: 08:00 a 21:00 Hrs (Solo Visado de facturas Ley Navarino y Pasavantes).

Fuente: Gobernaciones Provinciales-Carabineros. Fecha y hora de consulta: 01/12 18:41 Horas.

13. ESTADO DE FERRY'S

Servicio Cruce	Condición	Observaciones	
Primera Angostura	Suspendido por Mal Tiempo	HORARIO DE VERANO 2019 (Los horarios pueden variar por razones de fuerza mayor y operacional.)	
		PUNTA DELGADA	BAHÍA AZUL
		08:30	09:15
		10:00	10:40
		11:30	12:15
		12:35	13:20
		13:00	13:45
		14:10	14:55
		14:30	15:15
		15:35	16:20
		16:00	16:45
		17:05	17:50
		17:30	18:15
		18:35	19:20
		19:00	20:00
		20:20	21:05
		20:45	21:30
21:50	22:35		
22:15	23:00		
23:20	00:05		
00:50	01:35		
02:20	03:05		
Punta Arenas – Porvenir (Terminal Tres Puentes-Terminal Bahía Chilota)	Normal	Ferry Pathagon: Durante el día 14/01, no realiza cruces, desde Terminal Tres Puentes hacia Terminal Bahía Chilota,	
Punta Arenas Puerto Williams	Normal	Ferry Yaghan: En navegación hacia Punta Arenas, recalca el día de hoy domingo 13/01 a las 23:00 horas.	

	SISTEMA DE GESTIÓN DE EMERGENCIAS	Código: F-PO-MAC-01R-03 Versión: 02
	DIRECCIÓN REGIONAL DE ONEMI MAGALLANES Y DE LA ANTÁRTICA CHILENA	Página: 8 de 8
Informe de Monitoreo Diario Regional		

Río Verde - Isla Riesco Isla Riesco - Río Verde	Normal	Ferry Bahía Azul: De lunes a viernes: (Río Verde – Isla Riesco) De 08:10 a 12:00 horas y en las tardes de 13:30 a 20:00 horas. De lunes a viernes: (Isla Riesco - Río Verde) De 08:00 a 11:50 horas y en las tardes de 13:20 a 19:50 horas. Sábados, domingos y festivos: (Río Verde – Isla Riesco) De 09:00 a 12:00 horas y de 14:30 a las 20:00 horas. Sábados, domingos y festivos: (Isla Riesco - Río Verde) De 08:50 a 11:50 horas y de 14:20 a las 19:50 horas.
Pto. Natales / Pto. Montt Pto. Montt / Pto. Natales	Normal	Ferry Trinidad I: Se encuentra en muelle de Puerto Natales, fecha y hora de zarpe, por confirmar. Ferry Evangelistas: En navegación hacia Puerto Natales, recalca el día lunes 14/01 a las 16:00 horas.
Tramo Norte - Sur Puerto Yungay - Caleta Tortel - Puerto Edén - Pto. Natales.	Normal	Crux Australis: Tramo Norte – Sur.
		Puerto Yungay: Caleta Tortel: Puerto Edén: Puerto Natales: Recala el día 14/01 a las 16:00 horas.
Tramo Sur - Norte Pto. Natales.- Puerto Edén - Caleta Tortel - Puerto Yungay	Normal	Crux Australis: Tramo Sur-Norte.
		Puerto Natales: Zarpa el día 17/01 a las 05:00 horas hacia Pto. Edén, recalca el día 18/01 a las 07:00 horas. Puerto Edén: Zarpa hacia Caleta Tortel el día 18/01 a las 09:00 horas, recalando a las 22:00 horas. Caleta Tortel: Zarpa hacia Puerto Yungay el día 18/01 a las 23:00 horas. Puerto Yungay: Recala el día 19/01 a las 01:00 horas.

Capitanía de Puerto, Puerto Natales - Empresa Austral BROOM – NAVIMAG
 Fecha y hora de consulta 13/01/2019 19:00 horas.

14. ELABORACIÓN DEL INFORME

Informe elaborado por:	Ricardo Baltra Lizana
Validado por:	Hernán Sanhueza Troncoso

Centro de Alerta Temprana. Dirección Regional de ONEMI Magallanes y de la Antártica Chilena.