	<b>SISTEMA DE GESTIÓN DE EMERGENCIAS</b>	Código: F-PO-MAC-01R-03 Versión: 02
	<b>DIRECCIÓN REGIONAL DE ONEMI MAGALLANES Y DE LA ANTÁRTICA CHILENA</b>	Página: 1 de 8
Informe de Monitoreo Diario Regional		

Fecha del Informe	Hora de envío del Informe
Punta Arenas, 13 de Marzo del 2019	19:30

### 1. RESUMEN DE ALERTAS VIGENTES

Nivel de Alerta	Evento	Cobertura	Amplitud
N/A	N/A	N/A	N/A

Fuente: Dirección Regional de ONEMI Magallanes y de la Antártica Chilena

### 2. RESUMEN DE EMERGENCIAS DE LAS ÚLTIMAS 24 HORAS

N° de Informe	Fecha y hora	Evento/Lugar	Resumen
050 (Preliminar)	13-03 / 18:05	Persona Extraviada, Comuna Punta Arenas	Una persona se sexo masculino se encuentra extraviado en Isla Isabella, sector canal Wakefield desde el día 12 del presente mes.

Fuente: Dirección Regional de ONEMI Magallanes y de la Antártica Chilena

### 3. CONDICIONES DE TIEMPO Y NOVEDADES DE LA REGIÓN

Provincia/comuna	Condición de tiempo	Novedades
Magallanes	Nubosidad parcia, viento débil.	<ul style="list-style-type: none"> <li>- Accidente Marítimo Comuna de Punta Arenas</li> <li>- Persona Extraviada, Comuna Punta Arenas</li> </ul>
Última Esperanza	Nublado, sin viento.	Sin novedades
Tierra del Fuego	Despejado, viento débil.	Sin novedades
Antártica Chilena	Despejado, viento débil.	Sin novedades

Fuente: Direcciones Provinciales y Comunales de Protección Civil y Emergencias.  
Hora de término del monitoreo 18:35 horas.

### 4. PRONOSTICO METEOROLÓGICO REGIONAL (TRES DÍAS)


#### 4.1 Avisos / Alertas / Alarmas meteorológicas

Tipo	Fecha y hora de emisión	Descripción	Cobertura
N/A	N/A	N/A	N/A


Fuente: Centro Meteorológico Regional Austral – Dirección Meteorológica de Chile

#### 4.2 Provincia/Comuna

PUNTA ARENAS	MADRUGADA	MAÑANA	TARDE	NOCHE	MÍNIMA	MÁXIMA
JUEVES 14	Nubosidad parcial y neblina. Viento débil.	Nubosidad parcial y neblina. Viento débil.	Nubosidad parcial. Viento débil.	Nubosidad parcial. Viento débil.	7	15
VIERNES 15	Nublado. Viento débil.	Nublado. Viento noroeste hasta 50 km/h.	Nublado y chubascos débiles. Viento noroeste hasta 60 km/h.	Nublado y chubascos débiles. Viento noroeste hasta 50 km/h.	8	15
SÁBADO 16	Nublado y lluvia débil. Viento débil.	Cubierto y lluvia débil. Viento débil.	Cubierto y lluvia débil. Viento débil.	Nublado. Viento débil.	9	12

	<b>SISTEMA DE GESTIÓN DE EMERGENCIAS</b>	Código: F-PO-MAC-01R-03 Versión: 02 Página: 2 de 8
	<b>DIRECCIÓN REGIONAL DE ONEMI MAGALLANES Y DE LA ANTÁRTICA CHILENA</b>	
Informe de Monitoreo Diario Regional		

PORVENIR	MADRUGADA	MAÑANA	TARDE	NOCHE	MÍNIMA	MÁXIMA
<b>JUEVES 14</b>	Nublado y neblina. Viento débil.	Nubosidad parcial y neblina. Viento débil.	Nubosidad parcial. Viento débil.	Nublado. Viento débil.	7	15
<b>VIERNES 15</b>	Nublado. Viento débil.	Nublado. Viento noroeste hasta 50 km/h.	Nublado y chubascos débiles. Viento noroeste hasta 60 km/h.	Nublado y chubascos débiles. Viento noroeste hasta 50 km/h.	8	16
<b>SÁBADO 16</b>	Nublado y lluvia débil. Viento débil.	Cubierto y lluvia débil. Viento norte hasta 50 km/h.	Cubierto y lluvia débil. Viento norte hasta 40 km/h.	Nublado. Viento débil.	8	12
PUERTO NATALES	MADRUGADA	MAÑANA	TARDE	NOCHE	MÍNIMA	MÁXIMA
<b>JUEVES 14</b>	Nubosidad parcial y neblina. Viento débil.	Nubosidad parcial y neblina. Viento débil.	Nubosidad parcial. Viento débil.	Nubosidad parcial. Viento débil.	6	18
<b>VIERNES 15</b>	Nublado. Viento débil.	Nublado. Viento débil.	Nublado. Viento suroeste hasta 40 km/h.	Nublado. Viento débil.	6	17
<b>SÁBADO 16</b>	Nublado. Viento débil.	Nublado y lluvia débil. Viento débil.	Nublado y lluvia débil. Viento débil.	Nublado y chubascos débiles. Viento débil.	8	12
TORRES DEL PAINE	MADRUGADA	MAÑANA	TARDE	NOCHE	MÍNIMA	MÁXIMA
<b>JUEVES 14</b>	Nubosidad parcial y neblina. Viento débil.	Nubosidad parcial. Viento débil.	Nubosidad parcial. Viento débil.	Nubosidad parcial. Viento débil.	4	19
<b>VIERNES 15</b>	Nublado. Viento débil.	Nublado. Viento débil.	Nublado. Viento débil..	Nublado. Viento débil.	6	17
<b>SÁBADO 16</b>	Nublado. Viento débil.	Nublado y lluvia débil. Viento débil.	Nublado y lluvia débil. Viento débil.	Nublado y chubascos débiles. Viento débil.	8	10
PUERTO WILLIAMS	MADRUGADA	MAÑANA	TARDE	NOCHE	MÍNIMA	MÁXIMA
<b>JUEVES 14</b>	Nubosidad parcial. Viento débil.	Nublado. Viento débil.	Nublado. Viento débil.	Nublado. Viento débil.	4	16
<b>VIERNES 15</b>	Nublado. Viento noroeste hasta 50 km/h.	Nublado. Viento noroeste hasta 50 km/h.	Nublado y chubascos débiles. Viento noroeste hasta 40 km/h.	Nublado y chubascos débiles. Viento débil.	7	17
<b>SÁBADO 16</b>	Nublado. Viento débil.	Nublado y chubascos débiles. Viento débil.	Nubosidad parcial y chubascos débiles. Viento débil.	Nubosidad parcial y chubascos débiles. Viento oeste hasta 40 km/h.	6	14
VILLA TEHUELCHES	MADRUGADA	MAÑANA	TARDE	NOCHE	MÍNIMA	MÁXIMA
<b>JUEVES 14</b>	Nubosidad parcial y neblina. Viento débil.	Nubosidad parcial y neblina. Viento débil.	Nubosidad parcial. Viento débil.	Nublado. Viento débil.	4	18
<b>VIERNES 15</b>	Nublado. Viento débil.	Nublado. Viento noroeste hasta 60 km/h.	Nublado y chubascos débiles. Viento noroeste hasta 60 km/h.	Nublado. Viento oeste hasta 60 km/h.	7	18
<b>SÁBADO 16</b>	Nublado y lluvia débil. Viento débil.	Cubierto y lluvia débil. Viento noroeste hasta 40 km/h.	Cubierto y lluvia débil. Viento débil.	Nublado. Viento débil.	8	13

	<b>SISTEMA DE GESTIÓN DE EMERGENCIAS</b>	Código: F-PO-MAC-01R-03 Versión: 02 Página: 3 de 8
	<b>DIRECCIÓN REGIONAL DE ONEMI MAGALLANES Y DE LA ANTÁRTICA CHILENA</b>	
Informe de Monitoreo Diario Regional		

CERRO SOMBRERO	MADRUGADA	MAÑANA	TARDE	NOCHE	MÍNIMA	MÁXIMA
<b>JUEVES 14</b>	Nublado y neblina. Viento débil.	Nublado y neblina. Viento débil.	Nubosidad parcial. Viento débil.	Nubosidad parcial. Viento débil.	7	17
<b>VIERNES 15</b>	Nublado. Viento norte hasta 40 km/h.	Nublado. Viento débil.	Nublado. Viento oeste hasta 50 km/h.	Nublado y chubascos débiles. Viento oeste hasta 40 km/h.	9	19
<b>SÁBADO 16</b>	Nublado y chubascos débiles. Viento débil.	Nublado y lluvia débil. Viento débil.	Nublado y lluvia débil. Viento débil.	Nublado y lluvia débil. Viento débil.	8	12

VILLA PUNTA DELGADA	MADRUGADA	MAÑANA	TARDE	NOCHE	MÍNIMA	MÁXIMA
<b>JUEVES 14</b>	Nublado y neblina. Viento débil.	Nublado y neblina. Viento débil.	Nubosidad parcial. Viento débil.	Nublado. Viento débil.	7	18
<b>VIERNES 15</b>	Nublado. Viento norte hasta 40 km/h.	Nublado. Viento noroeste hasta 40 km/h.	Nublado. Viento noroeste hasta 50 km/h.	Nublado y chubascos débiles. Viento oeste hasta 40 km/h.	10	20
<b>SÁBADO 16</b>	Nublado y chubascos débiles. Viento débil.	Nublado y chubascos. Viento débil.	Cubierto y lluvia débil. Viento noroeste hasta 50 km/h.	Nublado y chubascos débiles. Viento débil.	9	13

PAMPA GUANACO	MADRUGADA	MAÑANA	TARDE	NOCHE	MÍNIMA	MÁXIMA
<b>JUEVES 14</b>	Nublado. Viento débil.	Nublado. Viento débil.	Nublado. Viento débil.	Nublado. Viento débil.	4	15
<b>VIERNES 15</b>	Nublado. Viento débil.	Nublado. Viento noroeste hasta 40 km/h.	Nublado y chubascos débiles. Viento noroeste hasta 50 km/h.	Nublado y chubascos débiles. Viento débil.	7	16
<b>SÁBADO 16</b>	Nublado y chubascos débiles. Viento noroeste hasta 40 km/h.	Nublado y chubascos débiles. Viento noroeste hasta 40 km/h.	Nubosidad parcial y chubascos débiles. Viento noroeste hasta 50 km/h.	Nubosidad parcial. Viento oeste hasta 40 km/h.	6	12

Fuente: Centro Meteorológico Regional Austral Fecha y hora de consulta: 13/03 18:00 horas

#### 4.3 Base Antártica Eduardo Frei Montalva

Día	Madrugada	Mañana	Tarde	Noche	Minima	Máxima
<b>Jueves 14</b>	Cubierto y niebla NW, 20-30 kt	Cubierto, lluvia y neblina NW, 25-30 kt	Cubierto, lluvia y neblina NW, 25-40 kt	Cubierto y niebla NW, 30-40 kt	2	4
<b>Viernes 15</b>	Cubierto y niebla NW, 20-30 kt	Cubierto, lluvia y niebla NW, 20-30 kt	Cubierto, lluvia y neblina NW, 30-45 kt	Cubierto, lluvia y neblina NW, 35-55 kt	2	4
<b>Sábado 16</b>	Nublado W, 40-60 kt	Cubierto y neblina W, 25-40 kt	Cubierto y neblina NW, 20-30 kt	Cubierto y niebla NW, 20-30 kt	2	3

Fuente: Dirección Meteorológica de Chile Fecha y hora de consulta: 13/03 18:00 horas.


#### 5. INFORMACIÓN PLUVIOMÉTRICA. AÑO NORMAL A LA FECHA: 92.7 mm

Comuna	Últimas 12 horas	Total a la Fecha	Déficit/Superávit	Fuente
Punta Arenas	Sin Precipitaciones	42,6 mm	Déficit 54.1 %	CMRA

Fuente: Dirección Meteorológica de Chile. Fecha y hora de consulta: 13/03 18:00 horas.

#### 6. ÍNDICE DE RADIACIÓN ULTRAVIOLETA

REGISTRADO HOY	PREVISTO PARA MAÑANA
1 BAJO	3 - 5 MODERADO

	<b>SISTEMA DE GESTIÓN DE EMERGENCIAS</b>	Código: F-PO-MAC-01R-03 Versión: 02
	<b>DIRECCIÓN REGIONAL DE ONEMI MAGALLANES Y DE LA ANTÁRTICA CHILENA</b>	Página: 4 de 8
Informe de Monitoreo Diario Regional		

Fuente: Centro Meteorológico Regional Austral. Fecha y hora de consulta: 13/03 18:00 horas.

## 7. MONITOREO CAUDALES DE RÍOS

Estación	Fecha y hora	Altura (m)   Caudal (m <sup>3</sup> /seg)	Nivel de Peligro
Río Las Minas	13/03 17:00	0.180 / 0.178	BAJO
Río Paine	13/03 18:00	1.219 / 78.990	BAJO


Fuente: Dirección General de Aguas – Página Monitoreo Satelital

## 8. ANÁLISIS TÉCNICO DE RIESGOS

Provincia/Comuna	Condición de amenaza	Recomendaciones
Región de Magallanes y de la Antártica Chilena	NEBLINA	El SRPC deberá mantener la vigilancia ante eventos derivados de esta condición, la que puede provocar dificultades en la conducción vial tanto en sectores rurales como urbanos. Los conductores deberán estar atentos a las condiciones que se presenten, manejo a velocidad razonable y prudente.
Región de Magallanes y de la Antártica Chilena	PRECIPITACIONES	El SRPC debe tener especial resguardo, por acumulación de agua en sectores bajos, posibles aumentos de caudal de los cursos de agua con potencial desborde, por lo que se deberá monitorear estado de ríos. Además, se deberá mantener monitoreo de los cursos de agua que se pudieran activar o generar arrastre de sedimento con las precipitaciones.
Región de Magallanes y de la Antártica Chilena	RADIACIÓN ULTRA VIOLETA 3 – 5 MODERADO	El SRPC recomienda a la población mantener los resguardos y protección necesarios por trabajos o actividades que se realicen a la intemperie, ante los riesgos derivados de la exposición a la luz solar, utilizando bloqueador solar, anteojos con filtro UV, gorros con visera. A su vez, informarse de las recomendaciones entregadas por las autoridades competentes en el área.
Región de Magallanes y de la Antártica Chilena	TEMPERATURAS MÁXIMAS ENTRE 10° y 15° C.	El SRPC deberá mantener vigilancia sobre áreas forestales vulnerables, para impedir, detectar y combatir oportunamente la ocurrencia de focos de incendios forestales, orientando a la población de zonas adyacentes a pastizales, matorrales y bosques, para evitar prácticas inapropiadas en el uso y manejo del fuego.

## 9. ESTADO DE CARRETERAS

Carreteras	Estado	Condición
<b>CH-257</b> <b>Cruce Onaisin</b>	Precaución por trabajos en la ruta y máxima precaución con animales silvestres en la ruta. Desde Cruce Onaisin hasta Cruce Las Flores, se encuentra pavimentado.	<b>ABIERTA, CON PRECAUCIÓN</b>
<b>Y-905</b> <b>Williams-Navarino-</b> <b>Varios sectores</b>	Cierre total de calzada, entre los kilómetros 30.320 al kilómetro 40.820, hasta el 31/03/2019, para realizar trabajos de tronaduras. Comuna de Cabo de Hornos.	<b>CIERRE TOTAL</b>
<b>Y-851</b>	Cierre total momentáneo de calzada, en el tramo	<b>CIERRE TOTAL</b>

	<b>SISTEMA DE GESTIÓN DE EMERGENCIAS</b>	Código: F-PO-MAC-01R-03
	<b>DIRECCIÓN REGIONAL DE ONEMI MAGALLANES Y DE LA ANTÁRTICA CHILENA</b>	Versión: 02 Página: 5 de 8
Informe de Monitoreo Diario Regional		

<b>Comuna de Timaukel</b>	comprendido entre el km. 85.630 al km. 154.570; desde el día 22 de febrero y hasta el día 30 de abril del 2019.	<b>MOMENTANEO</b>
<b>Y-761 Comuna de Timaukel</b>	Cierre total con desvío bidireccional de calzada en el tramo comprendido entre el km. 0.904 al km, 10.930; desde el día 22 de febrero y hasta el 30 de abril del 2019.	<b>CIERRE TOTAL CON DESVÍO BIDIRECCIONAL</b>
<b>Y-65 Comuna de Porvenir</b>	Cierre total con desvío bidireccional de calzada en Ruta T-65, en el tramo comprendido desde el km. 90.0 al km. 91.8; desde el día 05 de marzo al día 01 de mayo del 2019.	<b>CIERRE TOTAL CON DESVÍO BIDIRECCIONAL DE CALZADA</b>
<b>Y-65 Comuna de Porvenir</b>	Cierre parcial con angostamiento de calzada en Ruta Y-65, en el tramo comprendido desde el km. 90.0 al km. 109.880; desde el día 05 de marzo al día 01 de mayo del 2019.	<b>CIERRE PARCIAL CON ANGOSTAMIENTO DE CALZADA</b>

Fuente: Fecha y hora de consulta: Carabineros de Chile/Constructora Vilicic 05/03 07:30 horas.


#### 10. ESTADO DE PUERTOS

Puerto	Estado del Puerto	Condición
Edén	Abierto	Normal
Puerto Natales	Abierto	Normal
Punta Delgada	Abierto	Normal
Punta Arenas	Abierto	Normal
Tierra del Fuego	Abierto	Normal
Puerto Williams	Abierto	Normal

Fuente: Gobernación Marítima. Fecha y hora de consulta: 13/03 18:30 horas.

#### 11. ESTADO DE AEROPUERTOS

Aeropuerto	Estado del Aeropuerto	Condición
<b>Punta Arenas</b> Aeropuerto Presidente Carlos Ibáñez del Campo.	<b>Operativo</b>	Pistas operativas. Pista disponible 680 metros.
<b>Puerto Natales</b> Aeródromo Teniente Julio Gallardo	<b>Operativo</b>	Horario desde el 01 de enero hasta el 15 de marzo del 2019. Lunes-Domingo de 08:30 a 20:30 horas. Otras horas a requerimiento.
<b>Porvenir</b> Aeródromo Capitán Fuentes Martínez	<b>Operativo</b>	Horario de servicio: Lunes a Viernes de 08:00 a 17:30 horas. Sábado de 08:00 a 14:00 horas. Otros horarios, Domingo y festivos a requerimiento.
<b>Puerto Williams</b> Aeródromo Guardiamarina Zañartu	<b>Operativo</b>	Horario de servicio: Lunes a Jueves de 08:30 a 17:30 horas. Viernes de 08:30 a 16:30 horas. Sábado de 08:30 a 13:00 horas. Otros horarios, Domingo y festivos a requerimiento.
<b>Antártica</b> Aeródromo Teniente Rodolfo Marsh Martin	<b>Operativo</b>	Horario de servicio: Lunes a jueves de 09:00 a 18:00 horas. Viernes 09:00 a 17:00 horas. Otros horarios, Sábado, Domingo y festivos a requerimiento.

	<b>SISTEMA DE GESTIÓN DE EMERGENCIAS</b>	Código: F-PO-MAC-01R-03
	<b>DIRECCIÓN REGIONAL DE ONEMI MAGALLANES Y DE LA ANTÁRTICA CHILENA</b>	Versión: 02 Página: 6 de 8
Informe de Monitoreo Diario Regional		

<b>Timaukel</b> Aeródromo Pampa Guanaco	<b>Operativo</b>	Pista Habilitada (Sin personal DGAC)
<b>VUELOS REGIONALES</b>		
<b>Punta Arenas/Porvenir</b> <b>Porvenir/Punta Arenas</b>	<b>Operativo</b>	Vuelos Regionales Aerolínea DAP: <b>Salidas de lunes a viernes:</b> Punta Arenas – Porvenir: 08:15 horas, 12:30 horas y 17:00 horas Porvenir – Punta Arenas: 08:35 horas, 12:50 horas y 17:20 horas. <b>Salidas los días sábado:</b> Punta Arenas – Porvenir: 08:15 horas y 12:30 horas. Porvenir – Punta Arenas: 08:35 horas y 12:50 horas.
<b>Punta Arenas/Puerto Williams</b> <b>Puerto Williams/Punta Arenas</b>	<b>Operativo</b>	Vuelos Regionales Aerolínea DAP: Salidas de lunes a sábado: Punta Arenas – Puerto Williams: 10:00 horas. Puerto Williams – Punta Arenas: 11:30 horas.
<b>Punta Arenas/Pampa Guanaco</b> <b>Pampa Guanaco/Punta Arenas</b>	<b>Operativo</b>	Vuelos Regionales Aerolínea DAP: Desde el 05/10 2018 al 28/04/2019 Pta. Arenas-Pampa Guanaco-Punta Arenas. <b>Salidas:</b> Desde Punta Arenas. Viernes y domingo a las 18:00 horas <b>Salidas:</b> Desde Pampa Guanaco. Viernes y domingo a las 19:00 horas.

Fuente: DGAC/DAP Fecha y hora de consulta: 04/02 22:27 horas.


## 12. ESTADO DE PASOS FRONTERIZOS


Nombre Paso	Condición	Observaciones
Complejo Integración Austral	Normal	Horario de Atención: 24 Hrs.
Complejo Río Don Guillermo	Normal	Horario de Atención: 08:00 a 22:00 Hrs.
Complejo Dorotea	Normal	Horario de Atención: 08:00 a 00:00 Hrs.
Complejo Casas Viejas	Normal	Horario de Atención: 08:00 a 22:00 Hrs.
Complejo San Sebastián	Normal	Horario de Atención: 24:00 Hrs.
Complejo Río Bellavista	Normal	Horario de Atención: 08:00 a 22:00 Hrs.
Aduana Bahía Azul	Normal	Horario de atención: 08:00 a 21:00 Hrs. (Solo Visado de facturas Ley Navarino y Pasavantes).

Fuente: Gobernaciones Provinciales-Carabineros. Fecha y hora de consulta: 18/01 18:45 Horas.

## 13. ESTADO DE FERRY'S

Servicio Cruce	Condición	Observaciones	
<b>Primera Angostura</b>	<b>Normal</b>	<b>HORARIO DE VERANO 2019</b> (Los horarios pueden variar por razones de fuerza mayor y operacional.)	
		<b>PUNTA DELGADA</b>	<b>BAHÍA AZUL</b>
		08:30	09:15
		10:00	10:40
		11:30	12:15
		12:35	13:20
		13:00	13:45

	SISTEMA DE GESTIÓN DE EMERGENCIAS	
	DIRECCIÓN REGIONAL DE ONEMI MAGALLANES Y DE LA ANTÁRTICA CHILENA	
Informe de Monitoreo Diario Regional		
		14:10 14:30 15:35 16:00 17:05 17:30 18:35 19:00 20:20 20:45 21:50 22:15 23:20 00:50 02:20
		14:55 15:15 16:20 16:45 17:50 18:15 19:20 20:00 21:05 21:30 22:35 23:00 00:05 01:35 03:05
<b>Punta Arenas – Porvenir (Tres Puentes-Bahía Chilota)</b>	<b>Normal</b>	<b>Ferry Pathagon:</b> Zarpó desde Terminal Tres Puentes hacia Bahía Chilota a las 17:00 horas, retornando a las 20:00 horas.
<b>Punta Arenas Puerto Williams</b>	<b>Normal</b>	<b>Ferry Yaghan:</b> Zarpa desde terminal Tres Puentes el día jueves 14/03 a las 18:00 horas, recalca en Puerto Williams el sábado 16/03 a las 01:00 horas.  Zarpa desde Puerto Williams. El día sábado 16/03 a las 16:00 horas, hacia Terminal Tres Puentes, recalca el día 17/03 a las 23:00 horas.
<b>Río Verde - Isla Riesco Isla Riesco - Río Verde</b>	<b>Normal</b>	<b>Ferry Bahía Azul:</b> <b>De lunes a viernes:</b> (Río Verde – Isla Riesco) De 08:10 a 12:00 horas y en las tardes de 13:30 a 20:00 horas. <b>De lunes a viernes:</b> (Isla Riesco - Río Verde) De 08:00 a 11:50 horas y en las tardes de 13:20 a 19:50 horas. <b>Sábados, domingos y festivos:</b> (Río Verde – Isla Riesco) De 09:00 a 12:00 horas y de 14:30 a las 20:00 horas. <b>Sábados, domingos y festivos:</b> (Isla Riesco - Río Verde) De 08:50 a 11:50 horas y de 14:20 a las 19:50 horas.
<b>Pto. Natales / Pto. Montt Pto. Montt / Pto. Natales</b>	<b>Normal</b>	<b>Ferry Trinidad I:</b> En navegación hacia Puerto Natales, recalca el día viernes 15/03 a las 06:00 horas.  <b>Ferry Evangelistas:</b> En navegación hacia Puerto Montt, recalca el día viernes 15/03 en horario a confirmar.
<b>Tramo Norte - Sur Puerto Yungay - Caleta Tortel - Puerto Edén - Puerto. Natales.</b>	<b>Normal</b>	<b>Crux Australis: Tramo Norte – Sur.</b>
		<b>Puerto Yungay:</b> Zarpa hacia Caleta Tortel, el día sábado 16/03 a las 20:00 horas, recalca el mismo día a las 22:00 horas. <b>Caleta Tortel:</b> Zarpa hacia Puerto Edén, el día sábado 16/03 a las 23:00 horas, recalca el día domingo 17/03 las 17:00 horas. <b>Puerto Edén:</b> Zarpa hacia Puerto Natales el domingo 17/03 a las 14:00 horas, recalca el día lunes 18/03 a las 16:00 horas.

	<b>SISTEMA DE GESTIÓN DE EMERGENCIAS</b>	Código: F-PO-MAC-01R-03 Versión: 02
	<b>DIRECCIÓN REGIONAL DE ONEMI MAGALLANES Y DE LA ANTÁRTICA CHILENA</b>	Página: 8 de 8
Informe de Monitoreo Diario Regional		

		<b>Puerto Natales:</b> Recala el día lunes 18/03 las 16:00 horas.
<b>Tramo Sur - Norte</b> <b>Puerto. Natales.- Puerto</b> <b>Edén - Caleta Tortel - Puerto</b> <b>Yungay</b>	<b>Normal</b>	<b>Crux Australis: Tramo Sur-Norte.</b>
		<b>Puerto Natales:</b> Zarpa hacia Puerto Edén, el día jueves 14/03 a las 05:00 horas, recalando el día viernes 15/03 a las 07:00 horas. <b>Puerto Edén:</b> Zarpa hacia Caleta Tortel, el día viernes 15/03 a las 09:00 horas, recalando el mismo día a las 22:00 horas. <b>Caleta Tortel:</b> Zarpa hacia Puerto Yungay el viernes 15/03 a las 23:00 horas. <b>Puerto Yungay:</b> Recala el sábado 16/03 a las 01:00 horas.

Capitanía de Puerto, Puerto Natales - Empresa Austral BROOM – NAVIMAG

Fecha y hora de consulta 13/03/2019 08:00 horas.

#### 14. ELABORACIÓN DEL INFORME

<b>Informe elaborado por:</b>	Jonathan López Valdés.
<b>Validado por:</b>	Raúl Carrillo Flores.

Centro de Alerta Temprana. Dirección Regional de ONEMI Magallanes y de la Antártica Chilena.