	SISTEMA DE GESTIÓN DE EMERGENCIAS	Código: F-PO-MAC-01R-03 Versión: 02 Página: 1 de 9
	DIRECCIÓN REGIONAL DE ONEMI MAGALLANES Y DE LA ANTÁRTICA CHILENA	
Informe de Monitoreo Diario Regional		

Fecha del Informe	Hora de envío del Informe
Punta Arenas, 13 de Abril del 2019	19:30 (Hora de Magallanes)

1. RESUMEN DE ALERTAS VIGENTES

Nivel de Alerta	Evento	Cobertura	Amplitud
N/A	N/A	N/A	N/A

Fuente: Dirección Regional de ONEMI Magallanes y de la Antártica Chilena

2. RESUMEN DE EMERGENCIAS DE LAS ÚLTIMAS 24 HORAS

N° de Informe	Fecha y hora	Evento/Lugar	Resumen
N/A	N/A	N/A	N/A

Fuente: Dirección Regional de ONEMI Magallanes y de la Antártica Chilena

3. CONDICIONES DE TIEMPO Y NOVEDADES DE LA REGIÓN

Provincia/comuna	Condición de tiempo	Novedades
Magallanes	Nubosidad parcial, viento débil.	Sin Novedades.
Última Esperanza	Nubosidad parcial, viento débil.	Sin Novedades.
Tierra del Fuego	Nublado, sin viento.	Sin Novedades.
Antártica Chilena	Nublado, viento débil.	Sin Novedades.

Fuente: Carabineros de Chile.
Hora de término del monitoreo 19:12 horas.

4. PRONOSTICO METEOROLÓGICO REGIONAL (TRES DÍAS)


4.1 Avisos / Alertas / Alarmas meteorológicas

Tipo	Fecha y hora de emisión	Descripción	Cobertura
N/A	N/A	N/A	N/A


Fuente: Centro Meteorológico Regional Austral – Dirección Meteorológica de Chile

4.2 Provincia/Comuna

PUNTA ARENAS	MADRUGADA	MAÑANA	TARDE	NOCHE	MÍNIMA	MÁXIMA
DOMINGO 14	Nublado y chubascos de aguanieve débiles. Viento débil.	Nublado y chubascos de aguanieve débiles. Viento débil.	Nublado y chubascos débiles. Viento noroeste hasta 40 km/h.	Nublado y chubascos débiles. Viento noroeste hasta 60 km/h.	2	8
LUNES 15	Nublado. Viento noroeste hasta 60 km/h.	Nublado. Viento noroeste hasta 70 km/h.	Nublado. Viento noroeste hasta 70 km/h.	Nublado. Viento débil.	5	12
MARTES 16	Nublado y chubascos débiles. Viento débil.	Nublado. Viento noroeste hasta 40 km/h.	Nublado y chubascos débiles. Viento noroeste hasta 70 km/h.	Nubosidad parcial y chubascos débiles. Viento oeste hasta 60 km/h.	3	9


	SISTEMA DE GESTIÓN DE EMERGENCIAS	Código: F-PO-MAC-01R-03 Versión: 02 Página: 2 de 9
	DIRECCIÓN REGIONAL DE ONEMI MAGALLANES Y DE LA ANTÁRTICA CHILENA	
Informe de Monitoreo Diario Regional		

PORVENIR	MADRUGADA	MAÑANA	TARDE	NOCHE	MÍNIMA	MÁXIMA
DOMINGO 14	Nublado y chubascos de aguanieve débiles. Viento débil.	Nublado y chubascos de aguanieve débiles. Viento débil.	Nublado y chubascos débiles. Viento noroeste hasta 40 km/h.	Nublado y chubascos débiles. Viento noroeste hasta 50 km/h.	2	8
LUNES 15	Nublado y chubascos débiles. Viento noroeste hasta 50 km/h.	Nublado y chubascos débiles. Viento noroeste hasta 60 km/h.	Nublado y chubascos débiles. Viento noroeste hasta 70 km/h.	Nublado y chubascos débiles. Viento débil.	5	12
MARTES 16	Nublado y chubascos débiles. Viento débil.	Nublado. Viento oeste hasta 40 km/h.	Nublado y chubascos débiles. Viento noroeste hasta 70 km/h.	Nubosidad parcial y chubascos débiles. Viento suroeste hasta 80 km/h.	3	9
PUERTO NATALES	MADRUGADA	MAÑANA	TARDE	NOCHE	MÍNIMA	MÁXIMA
DOMINGO 14	Nubosidad parcial y chubascos de aguanieve débiles. Viento noroeste hasta 40 km/h.	Nublado y chubascos de aguanieve débiles. Viento oeste hasta 50 km/h.	Nubosidad parcial y chubascos débiles. Viento noroeste hasta 60 km/h.	Nubosidad parcial. Viento noroeste hasta 60 km/h.	2	10
LUNES 15	Nublado. Viento noroeste hasta 60 km/h.	Nublado. Viento noroeste hasta 70 km/h.	Nublado. Viento noroeste hasta 70 km/h.	Nublado y chubascos. Viento débil.	6	13
MARTES 16	Nublado y chubascos. Viento débil.	Nubosidad parcial. Viento noroeste hasta 60 km/h.	Nubosidad parcial y chubascos. Viento noroeste hasta 70 km/h.	Nublado y chubascos débiles. Viento suroeste hasta 50 km/h.	3	10
TORRES DEL PAINE	MADRUGADA	MAÑANA	TARDE	NOCHE	MÍNIMA	MÁXIMA
DOMINGO 14	Nubosidad parcial y chubascos de nieve débiles. Viento noroeste hasta 40 km/h.	Nublado y chubascos de aguanieve débiles. Viento noroeste hasta 50 km/h.	Nublado. Viento noroeste hasta 60 km/h.	Nubosidad parcial. Viento noroeste hasta 70 km/h.	-1	9
LUNES 15	Nublado. Viento noroeste hasta 80 km/h.	Nublado. Viento noroeste hasta 80 km/h.	Nublado. Viento noroeste hasta 80 km/h.	Nublado y chubascos. Viento oeste hasta 50 km/h.	5	12
MARTES 16	Nublado y chubascos. Viento débil.	Nubosidad parcial. Viento noroeste hasta 60 km/h.	Nubosidad parcial y chubascos. Viento noroeste hasta 80 km/h.	Nublado y chubascos. Viento suroeste hasta 60 km/h.	3	9
PUERTO WILLIAMS	MADRUGADA	MAÑANA	TARDE	NOCHE	MÍNIMA	MÁXIMA
DOMINGO 14	Nubosidad parcial. Viento débil.	Nubosidad parcial. Viento débil.	Nubosidad parcial. Viento débil.	Nublado. Viento débil.	-2	6
LUNES 15	Nublado. Viento noroeste hasta 50 km/h.	Nublado. Viento noroeste hasta 40 km/h.	Nublado y chubascos débiles. Viento noroeste hasta 60 km/h.	Nublado y chubascos débiles. Viento débil.	0	9
MARTES 16	Nublado. Viento débil.	Nublado. Viento débil.	Nublado y chubascos débiles. Viento débil.	Nublado y chubascos de aguanieve débiles. Viento suroeste hasta 50 km/h.	-1	6

	SISTEMA DE GESTIÓN DE EMERGENCIAS	Código: F-PO-MAC-01R-03 Versión: 02 Página: 3 de 9
	DIRECCIÓN REGIONAL DE ONEMI MAGALLANES Y DE LA ANTÁRTICA CHILENA	
Informe de Monitoreo Diario Regional		

VILLA TEHUELCHES	MADRUGADA	MAÑANA	TARDE	NOCHE	MÍNIMA	MÁXIMA
DOMINGO 14	Nublado y chubascos de aguanieve débiles. Viento oeste hasta 40 km/h.	Nublado. Viento oeste hasta 40 km/h.	Nubosidad parcial y chubascos débiles. Viento noroeste hasta 60 km/h.	Nublado. Viento noroeste hasta 70 km/h.	1	8
LUNES 15	Nublado. Viento noroeste hasta 70 km/h.	Nublado. Viento noroeste hasta 80 km/h.	Nublado. Viento noroeste hasta 80 km/h.	Nublado y chubascos débiles. Viento débil.	6	13
MARTES 16	Nublado y chubascos débiles. Viento débil.	Nubosidad parcial. Viento noroeste hasta 60 km/h.	Nubosidad parcial y chubascos débiles. Viento noroeste hasta 80 km/h.	Nubosidad parcial y chubascos débiles. Viento suroeste hasta 60 km/h.	2	10
CERRO SOMBRERO	MADRUGADA	MAÑANA	TARDE	NOCHE	MÍNIMA	MÁXIMA
DOMINGO 14	Nubosidad parcial. Viento débil.	Nubosidad parcial y chubascos de aguanieve débiles. Viento suroeste hasta 40 km/h.	Nubosidad parcial y chubascos débiles. Viento oeste hasta 40 km/h.	Nublado y chubascos débiles. Viento noroeste hasta 60 km/h.	2	8
LUNES 15	Nublado y chubascos débiles. Viento noroeste hasta 70 km/h.	Nublado. Viento noroeste hasta 60 km/h.	Nublado y chubascos débiles. Viento noroeste hasta 60 km/h.	Nublado y chubascos débiles. Viento débil.	6	12
MARTES 16	Nublado y chubascos débiles. Viento débil.	Nubosidad parcial y chubascos débiles. Viento oeste hasta 40 km/h.	Nubosidad parcial y chubascos débiles. Viento noroeste hasta 60 km/h.	Nubosidad parcial y chubascos débiles. Viento suroeste hasta 80 km/h.	3	10
VILLA PUNTA DELGADA	MADRUGADA	MAÑANA	TARDE	NOCHE	MÍNIMA	MÁXIMA
DOMINGO 14	Nublado y chubascos de aguanieve débiles. Viento oeste hasta 40 km/h.	Nubosidad parcial. Viento oeste hasta 40 km/h.	Nubosidad parcial y chubascos débiles. Viento oeste hasta 40 km/h.	Nublado y chubascos débiles. Viento noroeste hasta 70 km/h.	2	9
LUNES 15	Nublado y chubascos débiles. Viento noroeste hasta 70 km/h.	Nublado. Viento noroeste hasta 60 km/h.	Nublado. Viento noroeste hasta 60 km/h.	Nublado y chubascos débiles. Viento noroeste hasta 40 km/h.	6	13
MARTES 16	Nublado y chubascos. Viento débil.	Nubosidad parcial y chubascos débiles. Viento suroeste hasta 50 km/h.	Nubosidad parcial. Viento noroeste hasta 70 km/h.	Nubosidad parcial. Viento suroeste hasta 80 km/h.	4	11
PAMPA GUANACO	MADRUGADA	MAÑANA	TARDE	NOCHE	MÍNIMA	MÁXIMA
DOMINGO 14	Nubosidad parcial. Viento débil.	Nubosidad parcial. Viento débil.	Nubosidad parcial. Viento débil.	Nubosidad parcial. Viento noroeste hasta 40 km/h.	-2	5
LUNES 15	Nublado. Viento noroeste hasta 60 km/h.	Nublado. Viento noroeste hasta 50 km/h.	Nublado y chubascos débiles. Viento noroeste hasta 70 km/h.	Nublado y chubascos débiles. Viento noroeste hasta 40 km/h.	1	8
MARTES 16	Nublado. Viento débil.	Nubosidad parcial. Viento oeste hasta 40 km/h.	Nubosidad parcial y chubascos débiles. Viento noroeste hasta 60 km/h.	Nubosidad parcial y chubascos de aguanieve débiles. Viento suroeste hasta 50 km/h.	-1	5

Fuente: Centro Meteorológico Regional Austral Fecha y hora de consulta: 13/04 17:52 horas

	SISTEMA DE GESTIÓN DE EMERGENCIAS	Código: F-PO-MAC-01R-03
	DIRECCIÓN REGIONAL DE ONEMI MAGALLANES Y DE LA ANTÁRTICA CHILENA	Versión: 02 Página: 4 de 9
Informe de Monitoreo Diario Regional		

4.3 Base Antártica Eduardo Frei Montalva

Día	Madrugada	Mañana	Tarde	Noche	Minima	Máxima
Domingo 14	Cubierto, aguanieve y neblina N, 30-40 kt	Cubierto y chubascos de nieve NW, 25-35 kt	Nublado W, 20-30 kt	Nublado W, 15-20 kt	0	2
Lunes 15	Cubierto y neblina W, 15-20 kt	Cubierto, aguanieve y neblina NW, 15-20 kt	Nublado y neblina NW, 15-20 kt	Nublado y neblina NW, 10-15 kt	-1	1
Martes 16	Nublado y neblina NW, 05-10 kt	Nublado NE, 05-10 kt	Nublado y chubascos de nieve NE, 10-15 kt	Cubierto y chubascos de nieve NW, 10-15 kt	-1	1

Fuente: Dirección Meteorológica de Chile Fecha y hora de consulta: 13/04 15:58

5. INFORMACIÓN PLUVIOMÉTRICA. AÑO NORMAL A LA FECHA: 136.5 mm

Comuna	Últimas 12 horas	Total a la Fecha	Déficit/Superávit	Fuente
Punta Arenas	1.2 mm	119.4 mm	Déficit 12.5 %	CMRA

Fuente: Dirección Meteorológica de Chile. Fecha y hora de consulta: 13/04 17:52 horas.

6. ÍNDICE DE RADIACIÓN ULTRAVIOLETA

REGISTRADO HOY	PREVISTO PARA MAÑANA
1 BAJO	1 – 2 BAJO

Fuente: Centro Meteorológico Regional Austral. Fecha y hora de consulta: 13/04 17:52 horas.


7. MONITOREO CAUDALES DE RÍOS

Estación	Fecha y hora	Altura (m) Caudal (m ³ /seg)	Nivel de Peligro
Río Las Minas	13/04 17:00 *(HCHC)	0.320/1.735	Amarillo: 0.90 m. Rojo: 0.97 m.
Río Paine	13/04 17:00 *(HCHC)	1.283/87.695	Amarillo: 1.70 m. Rojo: 1.85 m.

Fuente: Dirección General de Aguas – Página Monitoreo Satelital (*HCHC: Hora de Chile Continental)

8. ANÁLISIS TÉCNICO DE RIESGOS

Provincia/Comuna	Condición de amenaza	Recomendaciones
Región de Magallanes y de la Antártica Chilena (sector costa)	PRECIPITACIONES NORMALES	El SRPC debe tener especial resguardo, por acumulación de agua en sectores bajos, posibles aumentos de caudal de los cursos de agua con potencial desborde, por lo que se deberá monitorear estado de ríos. Además, se deberá mantener monitoreo de los cursos de agua que se pudieran activar o generar arrastre de sedimento con las precipitaciones.
Región de Magallanes y de la Antártica Chilena	VIENTO NORMAL	El SRPC deberán mantener las coordinaciones necesarias para la efectividad de los mecanismos de alerta y gestiones de prevención, a fin de evitar situaciones de riesgo para la población, ya que se podría generar afectación por desprendimientos o daños en techumbres, alteración de conectividad, interrupción de suministro eléctrico y telefónico por caídas de árboles o parte de sus ramas en tendido eléctrico, tanto en sectores rurales como urbanos.
Región de Magallanes y de la Antártica Chilena	CHUBASCOS DE NIEVE Y AGUANIEVE DEBILES	El SRPC deberá mantener atención a posibles situaciones de aislamiento por acumulación de nieve en caminos interiores y al congelamiento en rutas. Se recomienda a los conductores tomar


	SISTEMA DE GESTIÓN DE EMERGENCIAS	Código: F-PO-MAC-01R-03
	DIRECCIÓN REGIONAL DE ONEMI MAGALLANES Y DE LA ANTÁRTICA CHILENA	Versión: 02 Página: 5 de 9
Informe de Monitoreo Diario Regional		

		precauciones producto de posibles problemas en las vías. Además, se deberá tomar atención a las posibles acumulaciones de nieve en relación a predios agrícolas y ganaderos. Por otra parte, se deberán adoptar las recomendaciones generales, evitar cambios bruscos de temperaturas y realizar una adecuada mantención y uso de los artefactos de calefacción.
Región de Magallanes y de la Antártica Chilena	TEMPERATURAS MÍNIMAS -2° y 2° C.	El SRPC recomienda considerar que la exposición a bajas temperaturas puede causar afecciones graves, particularmente en la población más vulnerable como menores de edad, adultos mayores y personas sin refugio o que habitan en hogares sin el aislamiento térmico adecuado. Además, puede ocurrir afectación a predios agrícolas y ganaderos. Asimismo en relación al congelamiento en rutas se recomienda a los conductores tomar precauciones producto de posibles problemas en las vías. Por último, se debe mantener cuidado respecto de los equipos de calefacción, incentivando la adecuada mantención de ellos.

9. ESTADO DE CARRETERAS

Carreteras	Estado	Condición
CH-257 Cruce Onaissin	Precaución por trabajos en la ruta y máxima precaución con animales silvestres en la ruta. Desde Cruce Onaissin hasta Cruce Las Flores, se encuentra pavimentado.	ABIERTA, CON PRECAUCIÓN
Y-851 Comuna de Timaukel	Cierre total momentáneo de calzada, en el tramo comprendido entre el km. 85.630 al km. 154.570; desde el día 22 de febrero y hasta el día 30 de abril del 2019.	CIERRE TOTAL MOMENTANEO
Y-761 Comuna de Timaukel	Cierre total con desvío bidireccional de calzada en el tramo comprendido entre el km. 0.904 al km, 10.930; desde el día 22 de febrero y hasta el 30 de abril del 2019.	CIERRE TOTAL CON DESVÍO BIDIRECCIONAL
Y-65 Comuna de Porvenir	Cierre total con desvío bidireccional de calzada en Ruta T-65, en el tramo comprendido desde el km. 90.0 al km. 91.8; desde el día 05 de marzo al día 01 de mayo del 2019.	CIERRE TOTAL CON DESVÍO BIDIRECCIONAL DE CALZADA
Y-65 Comuna de Porvenir	Cierre parcial con angostamiento de calzada en Ruta Y-65, en el tramo comprendido desde el km. 90.0 al km. 109.880; desde el día 05 de marzo al día 01 de mayo del 2019.	CIERRE PARCIAL CON ANGOSTAMIENTO DE CALZADA

Fuente: Fecha y hora de consulta: Carabineros de Chile/Constructora Vilicic 05/03 07:30 horas.

	SISTEMA DE GESTIÓN DE EMERGENCIAS	Código: F-PO-MAC-01R-03 Versión: 02
	DIRECCIÓN REGIONAL DE ONEMI MAGALLANES Y DE LA ANTÁRTICA CHILENA	Página: 6 de 9
Informe de Monitoreo Diario Regional		


10. ESTADO DE PUERTOS

Puerto	Estado del Puerto	Condición
Puerto Edén	Abierto	NORMAL
Puerto Natales	Cerrado para naves menores DENTRO Y FUERA de la bahía	TIEMPO VARIABLE
Punta Delgada	Abierto	NORMAL
Punta Arenas	Abierto	NORMAL
Tierra del Fuego	Abierto	NORMAL
Puerto Williams	Abierto	NORMAL

Fuente: Gobernación Marítima. Fecha y hora de consulta: 13/04 18:50 horas.

11. ESTADO DE AEROPUERTOS

Aeropuerto	Estado del Aeropuerto	Condición
Punta Arenas Aeropuerto Presidente Carlos Ibáñez del Campo.	Operativo	Pista 07/25 operativa, disponible 680 mts. Pista 12/30 operativa. Pista 01/19 cerrada hasta el 22 de abril.
Puerto Natales Aeródromo Teniente Julio Gallardo	Operativo	Horario desde el 01 de enero hasta el 15 de marzo del 2019. Lunes-Domingo de 08:30 a 20:30 horas. Otras horas a requerimiento.
Porvenir Aeródromo Capitán Fuentes Martínez	Operativo	Horario de servicio: Lunes a Viernes de 08:00 a 17:30 horas. Sábado de 08:00 a 14:00 horas. Otros horarios, Domingo y festivos a requerimiento.
Puerto Williams Aeródromo Guardiamarina Zañartu	Operativo	Horario de servicio: Lunes a Jueves de 08:30 a 17:30 horas. Viernes de 08:30 a 16:30 horas. Sábado de 08:30 a 13:00 horas. Otros horarios, Domingo y festivos a requerimiento.
Antártica Aeródromo Teniente Rodolfo Marsh Martin	Operativo	Horario de servicio: Lunes a jueves de 09:00 a 18:00 horas. Viernes 09:00 a 17:00 horas. Otros horarios, Sábado, Domingo y festivos a requerimiento.
Timaukel Aeródromo Pampa Guanaco	Operativo	Pista Habilitada (Sin personal DGAC)
VUELOS REGIONALES		
Punta Arenas/Porvenir Porvenir/Punta Arenas	Operativo	Vuelos Regionales Aerolínea DAP: Salidas de lunes a viernes: Punta Arenas – Porvenir: 08:15 horas, 12:30 horas y 17:00 horas Porvenir – Punta Arenas: 08:35 horas, 12:50 horas y 17:20 horas. Salidas los días sábado: Punta Arenas – Porvenir: 08:15 horas y 12:30 horas. Porvenir – Punta Arenas: 08:35 horas y 12:50 horas.
Punta Arenas/Puerto Williams	Operativo	Vuelos Regionales Aerolínea DAP: Salidas de lunes a sábado:

	SISTEMA DE GESTIÓN DE EMERGENCIAS	Código: F-PO-MAC-01R-03 Versión: 02 Página: 7 de 9
	DIRECCIÓN REGIONAL DE ONEMI MAGALLANES Y DE LA ANTÁRTICA CHILENA	
Informe de Monitoreo Diario Regional		

Puerto Williams/Punta Arenas		Punta Arenas – Puerto Williams: 10:00 horas. Puerto Williams – Punta Arenas: 11:30 horas.
Punta Arenas/Pampa Guanaco Pampa Guanaco/Punta Arenas	Operativo	Vuelos Regionales Aerolínea DAP: Desde el 05/10 2018 al 28/04/2019 Pta. Arenas-Pampa Guanaco-Punta Arenas. Salidas: Desde Punta Arenas. Viernes y domingo a las 18:00 horas Salidas: Desde Pampa Guanaco. Viernes y domingo a las 19:00 horas.

Fuente: DGAC/DAP Fecha y hora de consulta: 18/03 07:30 horas.


12. ESTADO DE PASOS FRONTERIZOS


Nombre Paso	Condición	Observaciones
Complejo Integración Austral	Normal	Horario de Atención: 08:00 a 22:00 Hrs.
Complejo Río Don Guillermo	Normal	Horario de Atención: 08:00 a 22:00 Hrs.
Complejo Dorotea	Normal	Horario de Atención: 08:00 a 00:00 Hrs.
Complejo Casas Viejas	Normal	Horario de Atención: 08:00 a 22:00 Hrs.
Complejo San Sebastián	Normal	Horario de Atención: 08:00 a 22:00 Hrs.
Complejo Río Bellavista	Normal	Horario de Atención: 08:00 a 22:00 Hrs.
Aduana Bahía Azul	Normal	Horario de atención: 08:00 a 21:00 Hrs. (Solo Visado de facturas Ley Navarino y Pasavantes).

Fuente: Gobernaciones Provinciales-Carabineros. Fecha y hora de consulta: 09/04 17:00 Horas.

13. ESTADO DE FERRY'S

Servicio Cruce	Condición	Observaciones	
Primera Angostura	NORMAL	HORARIO DE INVIERNO DESDE ABRIL 2019 (Los horarios pueden variar por razones de fuerza mayor y operacional.)	
		PUNTA DELGADA	BAHÍA AZUL
		08:30	09:15
		09:15	10:00
		10:00	10:40
		10:40	11:30
		11:05	11:50
		11:30	12:15
		12:15	13:00
		12:35	13:20
		13:00	13:45
		13:45	14:30
		14:10	14:55
		14:30	15:15
		15:15	16:00
		15:35	16:20
		16:00	16:45
		16:45	17:30
		17:05	17:50
		17:30	18:15
18:15	19:00		
18:35	19:20		
19:00	20:00		

	SISTEMA DE GESTIÓN DE EMERGENCIAS		Código: F-PO-MAC-01R-03	
	DIRECCIÓN REGIONAL DE ONEMI MAGALLANES Y DE LA ANTÁRTICA CHILENA		Versión: 02 Página: 8 de 9	
Informe de Monitoreo Diario Regional				
			20:00	20:45
			20:20	21:05
			20:45	21:30
			21:30	22:15
			21:50	22:35
			22:15	23:00
			23:00	23:45
			23:20	00:05
			00:50	01:35
Punta Arenas – Porvenir (Terminal Tres Puentes - Terminal Bahía Chilota)	NORMAL	Ferry Patagon: Zarpa mañana domingo 14/04 desde Punta Arenas a las 09:30 y 16:30 horas, retorna desde Porvenir a las 13:00 y 20:00 horas. (Los horarios pueden variar por razones de fuerza mayor, condición climática y operacional.)		
Punta Arenas Puerto Williams	NORMAL	Ferry Yaghan: Zarpó desde Puerto Williams, hoy sábado 13/04 a las 16:00 horas, recalca en Punta Arenas, el día domingo 14/04 a las 23:00 horas.		
Río Verde - Isla Riesco Isla Riesco - Río Verde	Normal	Ferry Bahía Azul: De lunes a viernes: (Río Verde – Isla Riesco) De 08:10 a 12:00 horas y en las tardes de 13:30 a 20:00 horas. De lunes a viernes: (Isla Riesco - Río Verde) De 08:00 a 11:50 horas y en las tardes de 13:20 a 19:50 horas. Sábados, domingos y festivos: (Río Verde – Isla Riesco) De 09:00 a 12:00 horas y de 14:30 a las 20:00 horas. Sábados, domingos y festivos: (Isla Riesco - Río Verde) De 08:50 a 11:50 horas y de 14:20 a las 19:50 horas.		
Pto. Natales / Pto. Montt Pto. Montt / Pto. Natales	Normal	Ferry Trinidad I: Se mantiene en Puerto Montt. Ferry Evangelistas: En navegación hacia Puerto Natales, se espera su recalada el día martes 16/04 en horario a confirmar.		
Tramo Norte - Sur Puerto Yungay - Caleta Tortel - Puerto Edén - Puerto. Natales.	Normal	Crux Australis: Tramo Norte – Sur.		
		Puerto Yungay: Zarpa hacia Caleta Tortel, hoy sábado 13/04 a las 20:00 horas, recalca a las 22:00 horas. Caleta Tortel: Zarpa hacia Puerto Edén, hoy sábado 13/04 a las 23:00 horas, recalca el domingo 14/04 a las 12:00 horas. Puerto Edén: Zarpa hacia Puerto Natales, el día domingo 14/04 a las 14:00 horas. Puerto Natales: Recalca el día lunes 15/04 a las 16:00 horas.		
Tramo Sur - Norte Puerto. Natales.- Puerto Edén - Caleta Tortel - Puerto Yungay	Normal	Crux Australis: Tramo Sur-Norte.		
		Puerto Natales: Zarpa hacia Puerto Edén, el día jueves 25/04 a las 05:00 horas, recalca el viernes 26/04 a las 07:00 horas. Puerto Edén: Zarpa hacia caleta Tortel, el día viernes 26/04 a las 09:00 horas, recalca el mismo		

	SISTEMA DE GESTIÓN DE EMERGENCIAS	Código: F-PO-MAC-01R-03
	DIRECCIÓN REGIONAL DE ONEMI MAGALLANES Y DE LA ANTÁRTICA CHILENA	Versión: 02 Página: 9 de 9
Informe de Monitoreo Diario Regional		

		<p>día a las 22:00 horas.</p> <p>Caleta Tortel: Zarpa hacia Puerto Yungay el día viernes 26/04 a las 23:00 horas.</p> <p>Puerto Yungay: Recala el sábado 27/04 a las 01:00 horas.</p>
--	--	---

Capitanía de Puerto, Puerto Natales - Empresa Austral BROOM – NAVIMAG
 Fecha y hora de consulta 13/04/2019 18:55 horas.

14. ELABORACIÓN DEL INFORME

Informe elaborado por:	Christofer Burgos Álvarez
Validado por:	Hernán Sanhueza Troncoso

Centro de Alerta Temprana. Dirección Regional de ONEMI Magallanes y de la Antártica Chilena.