	<b>SISTEMA DE GESTIÓN DE EMERGENCIAS</b>	Código: F-PO-MAC-01R-03 Versión: 02 Página: 1 de 9
	<b>DIRECCIÓN REGIONAL DE ONEMI MAGALLANES Y DE LA ANTÁRTICA CHILENA</b>	
Informe de Monitoreo Diario Regional		

Fecha del Informe	Hora de envío del Informe
Punta Arenas, 14 de Abril del 2019	19:30 (Hora de Magallanes)

### 1. RESUMEN DE ALERTAS VIGENTES

Nivel de Alerta	Evento	Cobertura	Amplitud
N/A	N/A	N/A	N/A

Fuente: Dirección Regional de ONEMI Magallanes y de la Antártica Chilena

### 2. RESUMEN DE EMERGENCIAS DE LAS ÚLTIMAS 24 HORAS

N° de Informe	Fecha y hora	Evento/Lugar	Resumen
058	14/04 18:02	Accidente de materiales peligrosos, fuga de gas. Comuna de Punta Arenas	Al momento se registra una posible fuga de gas al interior de la tienda Tricot ubicada en Calle Borjes 844; por esta razón 7 trabajadores y una cantidad indeterminada de clientes fueron evacuados.

Fuente: Dirección Regional de ONEMI Magallanes y de la Antártica Chilena

### 3. CONDICIONES DE TIEMPO Y NOVEDADES DE LA REGIÓN

Provincia/comuna	Condición de tiempo	Novedades
Magallanes	Nubosidad parcial, viento débil	Sin Novedades.
Última Esperanza	Nublado, sin viento	Sin Novedades.
Tierra del Fuego	Nublado con llovizna, viento débil	Sin Novedades.
Antártica Chilena	Nublado, viento débil	Sin Novedades.

Fuente: Carabineros de Chile. Hora de término del monitoreo 19:00 horas.

### 4. PRONOSTICO METEOROLÓGICO REGIONAL (TRES DÍAS)


#### 4.1 Avisos / Alertas / Alarmas meteorológicas

Tipo	Fecha y hora de emisión	Descripción	Cobertura
N/A	N/A	N/A	N/A


Fuente: Centro Meteorológico Regional Austral – Dirección Meteorológica de Chile

#### 4.2 Provincia/Comuna

PUNTA ARENAS	MADRUGADA	MAÑANA	TARDE	NOCHE	MÍNIMA	MÁXIMA
LUNES 15	Nublado y chubascos débiles. Viento noroeste hasta 60 km/h.	Nublado y chubascos débiles. Viento noroeste hasta 50 km/h.	Nublado y chubascos débiles. Viento noroeste hasta 50 km/h.	Nubosidad parcial. Viento noroeste hasta 50 km/h.	5	11
MARTES 16	Nubosidad parcial. Viento noroeste hasta 50 km/h.	Nublado. Viento noroeste hasta 40 km/h.	Nublado y chubascos débiles. Viento noroeste hasta 60 km/h.	Nublado. Viento oeste hasta 50 km/h.	4	9
MIÉRCOLES 17	Nublado y chubascos de aguanieve débiles. Viento suroeste hasta 60 km/h.	Nublado y chubascos débiles. Viento suroeste hasta 60 km/h.	Nublado. Viento oeste hasta 60 km/h.	Nublado. Viento oeste hasta 70 km/h.	2	9


	<b>SISTEMA DE GESTIÓN DE EMERGENCIAS</b>	Código: F-PO-MAC-01R-03 Versión: 02 Página: 2 de 9
	<b>DIRECCIÓN REGIONAL DE ONEMI MAGALLANES Y DE LA ANTÁRTICA CHILENA</b>	
Informe de Monitoreo Diario Regional		

PORVENIR	MADRUGADA	MAÑANA	TARDE	NOCHE	MÍNIMA	MÁXIMA
LUNES 15	Nublado y chubascos débiles. Viento noroeste hasta 50 km/h.	Nublado y chubascos débiles. Viento noroeste hasta 50 km/h.	Nublado y chubascos débiles. Viento noroeste hasta 60 km/h.	Nubosidad parcial. Viento noroeste hasta 40 km/h.	5	11
MARTES 16	Nubosidad parcial y chubascos débiles. Viento noroeste hasta 40 km/h.	Nublado y chubascos débiles. Viento noroeste hasta 40 km/h.	Nublado y chubascos débiles. Viento noroeste hasta 60 km/h.	Nublado y chubascos débiles. Viento suroeste hasta 50 km/h.	3	8
MIÉRCOLES 17	Nublado y chubascos de aguanieve débiles. Viento oeste hasta 40 km/h.	Nublado y chubascos débiles. Viento suroeste hasta 60 km/h.	Nublado y chubascos débiles. Viento oeste hasta 60 km/h.	Nublado y chubascos débiles. Viento oeste hasta 60 km/h.	2	8
PUERTO NATALES	MADRUGADA	MAÑANA	TARDE	NOCHE	MÍNIMA	MÁXIMA
LUNES 15	Nubosidad parcial. Viento noroeste hasta 60 km/h.	Nubosidad parcial. Viento noroeste hasta 70 km/h.	Nublado y chubascos. Viento noroeste hasta 40 km/h.	Nublado y chubascos débiles. Viento débil.	6	12
MARTES 16	Nubosidad parcial. Viento débil.	Nubosidad parcial. Viento noroeste hasta 50 km/h.	Nubosidad parcial y chubascos débiles. Viento oeste hasta 50 km/h.	Nublado y chubascos débiles. Viento oeste hasta 40 km/h.	2	10
MIÉRCOLES 17	Nublado y chubascos débiles. Viento suroeste hasta 70 km/h.	Nublado y chubascos débiles. Viento oeste hasta 60 km/h.	Nublado. Viento oeste hasta 60 km/h.	Nubosidad parcial y chubascos débiles. Viento oeste hasta 70 km/h.	3	10
TORRES DEL PAINE	MADRUGADA	MAÑANA	TARDE	NOCHE	MÍNIMA	MÁXIMA
LUNES 15	Nubosidad parcial. Viento noroeste hasta 80 km/h.	Nubosidad parcial. Viento noroeste hasta 70 km/h.	Nublado y chubascos. Viento noroeste hasta 50 km/h.	Nublado y chubascos. Viento débil.	6	11
MARTES 16	Nublado. Viento oeste hasta 40 km/h.	Nubosidad parcial. Viento noroeste hasta 50 km/h.	Nublado y chubascos. Viento oeste hasta 50 km/h.	Nublado y chubascos débiles. Viento oeste hasta 70 km/h.	2	7
MIÉRCOLES 17	Nublado y chubascos débiles. Viento oeste hasta 70 km/h.	Nublado y chubascos débiles. Viento oeste hasta 60 km/h.	Nublado. Viento oeste hasta 70 km/h.	Nubosidad parcial. Viento noroeste hasta 70 km/h.	3	10
PUERTO WILLIAMS	MADRUGADA	MAÑANA	TARDE	NOCHE	MÍNIMA	MÁXIMA
LUNES 15	Nublado y chubascos débiles. Viento débil.	Nublado. Viento noroeste hasta 40 km/h.	Nublado y chubascos débiles. Viento noroeste hasta 50 km/h.	Nublado y chubascos débiles. Viento débil.	2	10
MARTES 16	Nublado. Viento noroeste hasta 40 km/h.	Nubosidad parcial. Viento débil.	Nublado y chubascos débiles. Viento débil.	Nublado y chubascos de nieve débiles. Viento suroeste hasta 40 km/h.	-2	5
MIÉRCOLES 17	Nublado y chubascos de nieve débiles. Viento oeste hasta 40 km/h.	Nublado y chubascos de nieve débiles. Viento oeste hasta 40 km/h.	Nublado y chubascos de nieve débiles. Viento oeste hasta 40 km/h.	Nublado y chubascos de nieve. Viento oeste hasta 60 km/h.	-2	2

	<b>SISTEMA DE GESTIÓN DE EMERGENCIAS</b>	Código: F-PO-MAC-01R-03 Versión: 02 Página: 3 de 9
	<b>DIRECCIÓN REGIONAL DE ONEMI MAGALLANES Y DE LA ANTÁRTICA CHILENA</b>	
Informe de Monitoreo Diario Regional		

VILLA TEHUELCHES	MADRUGADA	MAÑANA	TARDE	NOCHE	MÍNIMA	MÁXIMA
LUNES 15	Nublado. Viento noroeste hasta 70 km/h.	Nublado y chubascos débiles. Viento noroeste hasta 70 km/h.	Nublado y chubascos débiles. Viento noroeste hasta 60 km/h.	Nubosidad parcial y chubascos débiles. Viento noroeste hasta 50 km/h.	6	11
MARTES 16	Nubosidad parcial. Viento noroeste hasta 60 km/h.	Nublado. Viento noroeste hasta 50 km/h.	Nublado y chubascos débiles. Viento oeste hasta 60 km/h.	Nubosidad parcial. Viento oeste hasta 40 km/h.	3	9
MIÉRCOLES 17	Nubosidad parcial y chubascos débiles. Viento oeste hasta 70 km/h.	Nublado y chubascos débiles. Viento suroeste hasta 60 km/h.	Nublado y chubascos débiles. Viento oeste hasta 70 km/h.	Nublado. Viento oeste hasta 70 km/h.	2	9
CERRO SOMBRERO	MADRUGADA	MAÑANA	TARDE	NOCHE	MÍNIMA	MÁXIMA
LUNES 15	Nublado y chubascos débiles. Viento noroeste hasta 70 km/h.	Nublado y chubascos débiles. Viento noroeste hasta 60 km/h.	Nublado y chubascos débiles. Viento noroeste hasta 60 km/h.	Nublado y chubascos débiles. Viento débil.	6	12
MARTES 16	Nubosidad parcial. Viento noroeste hasta 50 km/h.	Nubosidad parcial. Viento noroeste hasta 40 km/h.	Nubosidad parcial y chubascos débiles. Viento oeste hasta 70 km/h.	Nubosidad parcial y chubascos débiles. Viento oeste hasta 60 km/h.	3	9
MIÉRCOLES 17	Nublado y chubascos débiles. Viento oeste hasta 40 km/h.	Nublado y chubascos débiles. Viento oeste hasta 60 km/h.	Nublado. Viento oeste hasta 60 km/h.	Nublado. Viento oeste hasta 80 km/h.	2	9
VILLA PUNTA DELGADA	MADRUGADA	MAÑANA	TARDE	NOCHE	MÍNIMA	MÁXIMA
LUNES 15	Nublado y chubascos débiles. Viento noroeste hasta 80 km/h.	Nublado. Viento noroeste hasta 70 km/h.	Nublado y chubascos débiles. Viento noroeste hasta 60 km/h.	Nublado. Viento noroeste hasta 50 km/h.	6	13
MARTES 16	Nublado. Viento noroeste hasta 50 km/h.	Nublado. Viento noroeste hasta 40 km/h.	Nublado y chubascos débiles. Viento noroeste hasta 60 km/h.	Nubosidad parcial. Viento oeste hasta 50 km/h.	3	10
MIÉRCOLES 17	Nubosidad parcial y chubascos débiles. Viento oeste hasta 50 km/h.	Nublado y chubascos débiles. Viento suroeste hasta 70 km/h.	Nublado. Viento oeste hasta 60 km/h.	Nublado. Viento oeste hasta 80 km/h.	2	9
PAMPA GUANACO	MADRUGADA	MAÑANA	TARDE	NOCHE	MÍNIMA	MÁXIMA
LUNES 15	Nublado. Viento noroeste hasta 60 km/h.	Nublado. Viento noroeste hasta 50 km/h.	Nublado y chubascos débiles. Viento noroeste hasta 50 km/h.	Nubosidad parcial y chubascos débiles. Viento noroeste hasta 40 km/h.	2	8
MARTES 16	Nubosidad parcial. Viento noroeste hasta 40 km/h.	Nubosidad parcial. Viento noroeste hasta 40 km/h.	Nublado y chubascos débiles. Viento noroeste hasta 50 km/h.	Nublado y chubascos de nieve débiles. Viento suroeste hasta 50 km/h.	-2	5
MIÉRCOLES 17	Nubosidad parcial. Viento oeste hasta 40 km/h.	Nubosidad parcial. Viento oeste hasta 40 km/h.	Nubosidad parcial. Viento oeste hasta 50 km/h.	Nubosidad parcial. Viento oeste hasta 70 km/h.	-2	3

Fuente: Centro Meteorológico Regional Austral Fecha y hora de consulta: 14/04 18:24 horas

	<b>SISTEMA DE GESTIÓN DE EMERGENCIAS</b>	Código: F-PO-MAC-01R-03 Versión: 02 Página: 4 de 9
	<b>DIRECCIÓN REGIONAL DE ONEMI MAGALLANES Y DE LA ANTÁRTICA CHILENA</b>	
Informe de Monitoreo Diario Regional		

#### 4.3 Base Antártica Eduardo Frei Montalva

Día	Madrugada	Mañana	Tarde	Noche	Minima	Máxima
<b>Lunes 15</b>	Nublado NW, 15-25 kt	Nublado variando a cubierto y neblina N, 15-25 kt	Cubierto, aguanieve y neblina N-NW, 20-30 kt	Cubierto W, 10-20 kt	-1	0
<b>Martes 16</b>	Nublado y chubascos débiles de nieve W, 5-10 kt	Nublado W, 5-10 kt	Nublado variando a cubierto N, 10-15 kt	Cubierto y chubascos de nieve N, 10-15 kt	-2	-1
<b>Miércoles 17</b>	Cubierto y chubascos de nieve E, 20-30 kt	Cubierto y chubascos de nieve SE, 20-30 kt	Cubierto, chubascos de nieve débil E, 15-20 kt	Cubierto E, 15-20 kt	-6	-2

Fuente: Dirección Meteorológica de Chile Fecha y hora de consulta: 14/04 16:07

#### 5. INFORMACIÓN PLUVIOMÉTRICA. AÑO NORMAL A LA FECHA: 137.7 mm

Comuna	Últimas 12 horas	Total a la Fecha	Déficit/Superávit	Fuente
Punta Arenas	0.2 mm	120.6 mm	Déficit 12.4 %	CMRA

Fuente: Dirección Meteorológica de Chile. Fecha y hora de consulta: 14/04 18:24 horas.

#### 6. ÍNDICE DE RADIACIÓN ULTRAVIOLETA

REGISTRADO HOY	PREVISTO PARA MAÑANA
2 BAJO	1 – 2 BAJO

Fuente: Centro Meteorológico Regional Austral. Fecha y hora de consulta: 14/04 18:24 horas.


#### 7. MONITOREO CAUDALES DE RÍOS

Estación	Fecha y hora	Altura (m)   Caudal (m <sup>3</sup> /seg)	Nivel de Peligro
Río Las Minas	14/04 17:00 *(HCHC)	0.280/1.067	<b>Amarillo: 0.90 m.</b> <b>Rojo: 0.97 m.</b>
Río Paine	14/04 17:00 *(HCHC)	1.229/80.409	<b>Amarillo: 1.70 m.</b> <b>Rojo: 1.85 m.</b>

Fuente: Dirección General de Aguas – Página Monitoreo Satelital (\*HCHC: Hora de Chile Continental)

#### 8. ANÁLISIS TÉCNICO DE RIESGOS

Provincia/Comuna	Condición de amenaza	Recomendaciones
Comunas de Punta Arenas, Porvenir, Cabo de Hornos y Timaukel	CHUBASCOS DE NIEVE Y AGUANIEVE DEBILES	El SRPC deberá mantener atención a posibles situaciones de aislamiento por acumulación de nieve en caminos interiores y al congelamiento en rutas. Se recomienda a los conductores tomar precauciones producto de posibles problemas en las vías. Además, se deberá tomar atención a las posibles acumulaciones de nieve en relación a predios agrícolas y ganaderos. Por otra parte, se deberán adoptar las recomendaciones generales, evitar cambios bruscos de temperaturas y realizar una adecuada mantención y uso de los artefactos de calefacción.
Región de Magallanes y de la Antártica Chilena	TEMPERATURAS MÍNIMAS -2° y 6° C.	El SRPC recomienda considerar que la exposición a bajas temperaturas puede causar afecciones graves, particularmente en la población más vulnerable como menores de edad, adultos mayores y personas sin refugio o que habitan en hogares sin el aislamiento térmico adecuado. Además, puede ocurrir afectación a predios agrícolas y ganaderos. Asimismo en relación al congelamiento en rutas se recomienda a

	<b>SISTEMA DE GESTIÓN DE EMERGENCIAS</b>	Código: F-PO-MAC-01R-03
	<b>DIRECCIÓN REGIONAL DE ONEMI MAGALLANES Y DE LA ANTÁRTICA CHILENA</b>	Versión: 02 Página: 5 de 9
Informe de Monitoreo Diario Regional		

		<p>los conductores tomar precauciones producto de posibles problemas en las vías.</p> <p>Por último, se debe mantener cuidado respecto de los equipos de calefacción, incentivando la adecuada mantención de ellos.</p>
Región de Magallanes y de la Antártica Chilena	CHUBASCOS DÉBILES	<p>El SRPC debe tener especial resguardo, por acumulación de agua en sectores bajos, posibles aumentos de caudal de los cursos de agua con potencial desborde, por lo que se deberá monitorear estado de ríos. Además, se deberá mantener monitoreo de los cursos de agua que se pudieran activar o generar arrastre de sedimento con las precipitaciones.</p>
Región de Magallanes y de la Antártica Chilena	VIENTO DÉBIL A NORMAL	<p>El SRPC deberán mantener las coordinaciones necesarias para la efectividad de los mecanismos de alerta y gestiones de prevención, a fin de evitar situaciones de riesgo para la población, ya que se podría generar afectación por desprendimientos o daños en techumbres, alteración de conectividad, interrupción de suministro eléctrico y telefónico por caídas de árboles o parte de sus ramas en tendido eléctrico, tanto en sectores rurales como urbanos.</p>


## 9. ESTADO DE CARRETERAS

Carreteras	Estado	Condición
<b>CH-257</b> Cruce Onaissin	Precaución por trabajos en la ruta y máxima precaución con animales silvestres en la ruta. Desde Cruce Onaissin hasta Cruce Las Flores, se encuentra pavimentado.	<b>ABIERTA, CON PRECAUCIÓN</b>
<b>Y-851</b> Comuna de Timaukel	Cierre total momentáneo de calzada, en el tramo comprendido entre el km. 85.630 al km. 154.570; desde el día 22 de febrero y hasta el día 30 de abril del 2019.	<b>CIERRE TOTAL MOMENTANEO</b>
<b>Y-761</b> Comuna de Timaukel	Cierre total con desvío bidireccional de calzada en el tramo comprendido entre el km. 0.904 al km, 10.930; desde el día 22 de febrero y hasta el 30 de abril del 2019.	<b>CIERRE TOTAL CON DESVÍO BIDIRECCIONAL</b>
<b>Y-65</b> Comuna de Porvenir	Cierre total con desvío bidireccional de calzada en Ruta T-65, en el tramo comprendido desde el km. 90.0 al km. 91.8; desde el día 05 de marzo al día 01 de mayo del 2019.	<b>CIERRE TOTAL CON DESVÍO BIDIRECCIONAL DE CALZADA</b>
<b>Y-65</b> Comuna de Porvenir	Cierre parcial con angostamiento de calzada en Ruta Y-65, en el tramo comprendido desde el km. 90.0 al km. 109.880; desde el día 05 de marzo al día 01 de mayo del 2019.	<b>CIERRE PARCIAL CON ANGOSTAMIENTO DE CALZADA</b>

Fuente: Fecha y hora de consulta: Carabineros de Chile/Constructora Vilicic 05/03 07:30 horas.

## 10. ESTADO DE PUERTOS

Puerto	Estado del Puerto	Condición
Puerto Edén	Abierto	NORMAL
Puerto Natales	Abierto	NORMAL
Punta Delgada	Abierto	NORMAL


	<b>SISTEMA DE GESTIÓN DE EMERGENCIAS</b>	Código: F-PO-MAC-01R-03
	<b>DIRECCIÓN REGIONAL DE ONEMI MAGALLANES Y DE LA ANTÁRTICA CHILENA</b>	Versión: 02 Página: 6 de 9
Informe de Monitoreo Diario Regional		

Punta Arenas	Abierto	NORMAL
Tierra del Fuego	Abierto	NORMAL
Puerto Williams	Abierto	NORMAL

Fuente: Gobernación Marítima. Fecha y hora de consulta: 14/04 19:05 horas.

## 11. ESTADO DE AEROPUERTOS

Aeropuerto	Estado del Aeropuerto	Condición
<b>Punta Arenas</b> Aeropuerto Presidente Carlos Ibáñez del Campo.	<b>Operativo</b>	Pista 07/25 operativa, disponible 680 mts. Pista 12/30 operativa. Pista 01/19 cerrada hasta el 22 de abril.
<b>Puerto Natales</b> Aeródromo Teniente Julio Gallardo	<b>Operativo</b>	Horario desde el 01 de enero hasta el 15 de marzo del 2019. Lunes-Domingo de 08:30 a 20:30 horas. Otras horas a requerimiento.
<b>Porvenir</b> Aeródromo Capitán Fuentes Martínez	<b>Operativo</b>	Horario de servicio: Lunes a Viernes de 08:00 a 17:30 horas. Sábado de 08:00 a 14:00 horas. Otros horarios, Domingo y festivos a requerimiento.
<b>Puerto Williams</b> Aeródromo Guardiamarina Zañartu	<b>Operativo</b>	Horario de servicio: Lunes a Jueves de 08:30 a 17:30 horas. Viernes de 08:30 a 16:30 horas. Sábado de 08:30 a 13:00 horas. Otros horarios, Domingo y festivos a requerimiento.
<b>Antártica</b> Aeródromo Teniente Rodolfo Marsh Martin	<b>Operativo</b>	Horario de servicio: Lunes a jueves de 09:00 a 18:00 horas. Viernes 09:00 a 17:00 horas. Otros horarios, Sábado, Domingo y festivos a requerimiento.
<b>Timaukel</b> Aeródromo Pampa Guanaco	<b>Operativo</b>	Pista Habilitada (Sin personal DGAC)
<b>VUELOS REGIONALES</b>		
<b>Punta Arenas/Porvenir</b> <b>Porvenir/Punta Arenas</b>	<b>Operativo</b>	Vuelos Regionales Aerolínea DAP: <b>Salidas de lunes a viernes:</b> Punta Arenas – Porvenir: 08:15 horas, 12:30 horas y 17:00 horas Porvenir – Punta Arenas: 08:35 horas, 12:50 horas y 17:20 horas. <b>Salidas los días sábado:</b> Punta Arenas – Porvenir: 08:15 horas y 12:30 horas. Porvenir – Punta Arenas: 08:35 horas y 12:50 horas.
<b>Punta Arenas/Puerto Williams</b> <b>Puerto Williams/Punta Arenas</b>	<b>Operativo</b>	Vuelos Regionales Aerolínea DAP: Salidas de lunes a sábado: Punta Arenas – Puerto Williams: 10:00 horas. Puerto Williams – Punta Arenas: 11:30 horas.
<b>Punta Arenas/Pampa Guanaco</b> <b>Pampa Guanaco/Punta</b>	<b>Operativo</b>	Vuelos Regionales Aerolínea DAP: Desde el 05/10 2018 al 28/04/2019 Pta. Arenas-Pampa Guanaco-Punta

	<b>SISTEMA DE GESTIÓN DE EMERGENCIAS</b>	Código: F-PO-MAC-01R-03 Versión: 02 Página: 7 de 9
	<b>DIRECCIÓN REGIONAL DE ONEMI MAGALLANES Y DE LA ANTÁRTICA CHILENA</b>	
Informe de Monitoreo Diario Regional		

<b>Arenas</b>		Arenas. <b>Salidas:</b> Desde Punta Arenas. Viernes y domingo a las 18:00 horas <b>Salidas:</b> Desde Pampa Guanaco. Viernes y domingo a las 19:00 horas.
---------------	--	--

Fuente: DGAC/DAP Fecha y hora de consulta: 18/03 07:30 horas.


## 12. ESTADO DE PASOS FRONTERIZOS

Nombre Paso	Condición	Observaciones
Complejo Integración Austral	Normal	Horario de Atención: 08:00 a 22:00 Hrs.
Complejo Río Don Guillermo	Normal	Horario de Atención: 08:00 a 22:00 Hrs.
Complejo Dorotea	Normal	Horario de Atención: 08:00 a 00:00 Hrs.
Complejo Casas Viejas	Normal	Horario de Atención: 08:00 a 22:00 Hrs.
Complejo San Sebastián	Normal	Horario de Atención: 08:00 a 22:00 Hrs.
Complejo Río Bellavista	Normal	Horario de Atención: 08:00 a 22:00 Hrs. Ruta intransitable en sector de Paso Radman, por crecida de río.
Aduana Bahía Azul	Normal	Horario de atención: 08:00 a 21:00 Hrs. (Solo Visado de facturas Ley Navarino y Pasavantes).

Fuente: Gobernaciones Provinciales-Carabineros. Fecha y hora de consulta: 14/04 07:20 Horas.


## 13. ESTADO DE FERRY'S

Servicio Cruce	Condición	Observaciones	
<b>Primera Angostura</b>	<b>NORMAL</b>	<b>HORARIO DE INVIERNO DESDE ABRIL 2019</b> <b>(Los horarios pueden variar por razones de fuerza mayor y operacional.)</b>	
		<b>PUNTA DELGADA</b>	<b>BAHÍA AZUL</b>
		08:30	09:15
		09:15	10:00
		10:00	10:40
		10:40	11:30
		11:05	11:50
		11:30	12:15
		12:15	13:00
		12:35	13:20
		13:00	13:45
		13:45	14:30
		14:10	14:55
		14:30	15:15
		15:15	16:00
		15:35	16:20
		16:00	16:45
		16:45	17:30
		17:05	17:50
		17:30	18:15
		18:15	19:00
		18:35	19:20
		19:00	20:00
		20:00	20:45
		20:20	21:05
		20:45	21:30
		21:30	22:15
21:50	22:35		
22:15	23:00		

	<b>SISTEMA DE GESTIÓN DE EMERGENCIAS</b>	Código: F-PO-MAC-01R-03 Versión: 02
	<b>DIRECCIÓN REGIONAL DE ONEMI MAGALLANES Y DE LA ANTÁRTICA CHILENA</b>	Página: 8 de 9
Informe de Monitoreo Diario Regional		

		23:00 23:20 00:50	23:45 00:05 01:35
<b>Punta Arenas – Porvenir (Terminal Tres Puentes - Terminal Bahía Chilota)</b>	<b>NORMAL</b>	<b>Ferry Patagon, domingo 14/04:</b>	
		<b>Terminal Tres Puentes</b>	<b>Terminal Bahía Chilota</b>
		----	20:00
		<b>Ferry Patagon, martes 16/04:</b>	
		<b>Terminal Tres Puentes</b> 09:00 17:00	<b>Terminal Bahía Chilota</b> 12:30 20:00
<b>Punta Arenas Puerto Williams</b>	<b>NORMAL</b>	<b>Ferry Yaghan:</b> Zarpó desde Puerto Williams, ayer sábado 13/04 a las 16:00 horas, recalca en terminal Tres Puentes hoy domingo 14/04 a las 23:00 horas.	
<b>Río Verde - Isla Riesco Isla Riesco - Río Verde</b>	<b>Normal</b>	<b>Ferry Bahía Azul:</b> <b>De lunes a viernes:</b> (Río Verde – Isla Riesco) De 08:10 a 12:00 horas y en las tardes de 13:30 a 20:00 horas. <b>De lunes a viernes:</b> (Isla Riesco - Río Verde) De 08:00 a 11:50 horas y en las tardes de 13:20 a 19:50 horas. <b>Sábados, domingos y festivos:</b> (Río Verde – Isla Riesco) De 09:00 a 12:00 horas y de 14:30 a las 20:00 horas. <b>Sábados, domingos y festivos:</b> (Isla Riesco - Río Verde) De 08:50 a 11:50 horas y de 14:20 a las 19:50 horas.	
<b>Pto. Natales / Pto. Montt Pto. Montt / Pto. Natales</b>	<b>Normal</b>	<b>Ferry Trinidad I:</b> Se mantiene en Puerto Montt. <b>Ferry Evangelistas:</b> En navegación hacia Puerto Natales, se espera su recalada el día martes 16/04 en horario a confirmar.	
<b>Tramo Norte - Sur Puerto Yungay - Caleta Tortel - Puerto Edén - Puerto. Natales.</b>	<b>Normal</b>	<b>Crux Australis: Tramo Norte – Sur.</b>	
		<b>Puerto Yungay:</b> <b>Caleta Tortel:</b> <b>Puerto Edén:</b> Zarpó hoy domingo 14/04 a las 14:00 horas. <b>Puerto Natales:</b> Recala mañana lunes 15/04 a las 16:00 horas.	
<b>Tramo Sur - Norte Puerto. Natales.- Puerto Edén - Caleta Tortel - Puerto Yungay</b>	<b>Normal</b>	<b>Crux Australis: Tramo Sur-Norte.</b>	
		<b>Puerto Natales:</b> Zarpa hacia Puerto Edén, el día jueves 25/04 a las 05:00 horas, recalca el viernes 26/04 a las 07:00 horas. <b>Puerto Edén:</b> Zarpa hacia caleta Tortel, el día viernes 26/04 a las 09:00 horas, recalca el mismo día a las 22:00 horas. <b>Caleta Tortel:</b> Zarpa hacia Puerto Yungay el día viernes 26/04 a las 23:00 horas. <b>Puerto Yungay:</b> Recala el sábado 27/04 a las 01:00 horas.	



	<b>SISTEMA DE GESTIÓN DE EMERGENCIAS</b>	Código: F-PO-MAC-01R-03 Versión: 02
	<b>DIRECCIÓN REGIONAL DE ONEMI MAGALLANES Y DE LA ANTÁRTICA CHILENA</b>	Página: 9 de 9
Informe de Monitoreo Diario Regional		

**14. ELABORACIÓN DEL INFORME**

<b>Informe elaborado por:</b>	Hernán Sanhueza T.
<b>Validado por:</b>	Christofer Burgos A,

Centro de Alerta Temprana. Dirección Regional de ONEMI Magallanes y de la Antártica Chilena.