	SISTEMA DE GESTIÓN DE EMERGENCIAS	Código: F-PO-MAC-01R-03 Versión: 02 Página: 1 de 9
	DIRECCIÓN REGIONAL DE ONEMI MAGALLANES Y DE LA ANTÁRTICA CHILENA	
Informe de Monitoreo Diario Regional		

Fecha del Informe	Hora de envío del Informe
Punta Arenas, 16 de Abril del 2019	20:00 (Hora de Magallanes)

1. RESUMEN DE ALERTAS VIGENTES

Nivel de Alerta	Evento	Cobertura	Amplitud
Verde Temprana Preventiva	Evento Meteorológico	Región de Magallanes y de la Antártica Chilena	Sistema Regional de Protección Civil

Fuente: Dirección Regional de ONEMI Magallanes y de la Antártica Chilena

2. RESUMEN DE EMERGENCIAS DE LAS ÚLTIMAS 24 HORAS

N° de Informe	Fecha y hora	Evento/Lugar	Resumen
N/A	N/A	N/A	N/A

Fuente: Dirección Regional de ONEMI Magallanes y de la Antártica Chilena

3. CONDICIONES DE TIEMPO Y NOVEDADES DE LA REGIÓN

Provincia/comuna	Condición de tiempo	Novedades
Magallanes	Cubierto, chubascos débiles, viento débil.	Sin Novedades.
Última Esperanza	Nublado, chubascos débiles, sin viento.	Sin Novedades.
Tierra del Fuego	Nublado, viento débil.	Sin Novedades.
Antártica Chilena	Nublado, sin viento.	Sin Novedades.

Fuente: Carabineros de Chile. Hora de término del monitoreo 18:22 horas.

4. PRONOSTICO METEOROLÓGICO REGIONAL (TRES DÍAS)


4.1 Avisos / Alertas / Alarmas meteorológicas

Tipo	Fecha y hora de emisión	Descripción	Cobertura
Aviso CNA A67/2019	16/04 16:57	Viento Normal a Moderado	Región de Magallanes y de la Antártica Chilena
Aviso CNA A68/2019	16/04 16:59	Precipitaciones de Nieve	Comuna de Cabo de Hornos


Fuente: Centro Meteorológico Regional Austral – Dirección Meteorológica de Chile

4.2 Provincia/Comuna

PUNTA ARENAS	MADRUGADA	MAÑANA	TARDE	NOCHE	MÍNIMA	MÁXIMA
MIÉRCOLES 17	Nublado y chubascos de aguanieve. Viento suroeste hasta 70 km/h.	Nubosidad parcial. Viento suroeste hasta 50 km/h.	Nublado. Viento oeste hasta 90 km/h.	Nublado. Viento oeste hasta 70 km/h.	2	9
JUEVES 18	Nublado y chubascos débiles. Viento oeste hasta 70 km/h.	Nublado y chubascos de aguanieve débiles. Viento suroeste hasta 50 km/h.	Nublado. Viento débil.	Nublado y chubascos débiles. Viento débil.	3	7
VIERNES 19	Nublado y chubascos débiles. Viento débil.	Nublado. Viento oeste hasta 40 km/h.	Nublado. Viento débil.	Nublado. Viento oeste hasta 40 km/h.	4	10


	SISTEMA DE GESTIÓN DE EMERGENCIAS	Código: F-PO-MAC-01R-03 Versión: 02 Página: 2 de 9
	DIRECCIÓN REGIONAL DE ONEMI MAGALLANES Y DE LA ANTÁRTICA CHILENA	
Informe de Monitoreo Diario Regional		

PORVENIR	MADRUGADA	MAÑANA	TARDE	NOCHE	MÍNIMA	MÁXIMA
MIÉRCOLES 17	Nublado y chubascos de aguanieve. Viento suroeste hasta 70 km/h.	Nublado y chubascos de aguanieve débiles. Viento suroeste hasta 60 km/h.	Nublado y chubascos débiles. Viento oeste hasta 70 km/h.	Nublado y chubascos débiles. Viento oeste hasta 70 km/h.	2	9
JUEVES 18	Nublado y chubascos débiles. Viento suroeste hasta 60 km/h.	Nublado y chubascos de aguanieve débiles. Viento suroeste hasta 50 km/h.	Nublado. Viento débil.	Nublado y chubascos débiles. Viento débil.	2	6
VIERNES 19	Nublado y chubascos débiles. Viento débil.	Nublado y chubascos débiles. Viento suroeste hasta 40 km/h.	Nublado. Viento suroeste hasta 40 km/h.	Nublado. Viento débil.	2	9
PUERTO NATALES	MADRUGADA	MAÑANA	TARDE	NOCHE	MÍNIMA	MÁXIMA
MIÉRCOLES 17	Nublado y chubascos. Viento suroeste hasta 70 km/h.	Nublado y chubascos débiles. Viento oeste hasta 60 km/h.	Nublado. Viento noroeste hasta 70 km/h.	Nubosidad parcial. Viento oeste hasta 80 km/h.	4	9
JUEVES 18	Nubosidad parcial. Viento oeste hasta 70 km/h.	Nublado y chubascos débiles. Viento oeste hasta 50 km/h.	Nublado y chubascos débiles. Viento oeste hasta 40 km/h.	Nublado y chubascos débiles. Viento oeste hasta 40 km/h.	6	10
VIERNES 19	Nublado. Viento débil.	Nublado. Viento débil.	Nublado. Viento débil.	Nublado. Viento débil.	6	11
TORRES DEL PAINE	MADRUGADA	MAÑANA	TARDE	NOCHE	MÍNIMA	MÁXIMA
MIÉRCOLES 17	Nublado y chubascos. Viento suroeste hasta 80 km/h.	Nubosidad parcial y chubascos débiles. Viento oeste hasta 70 km/h.	Nubosidad parcial. Viento oeste hasta 70 km/h.	Nubosidad parcial. Viento noroeste hasta 80 km/h.	3	9
JUEVES 18	Nubosidad parcial. Viento oeste hasta 80 km/h.	Nubosidad parcial. Viento oeste hasta 60 km/h.	Nublado y chubascos débiles. Viento oeste hasta 50 km/h.	Nublado. Viento oeste hasta 40 km/h.	5	9
VIERNES 19	Nublado. Viento oeste hasta 40 km/h.	Nublado. Viento oeste hasta 40 km/h.	Nublado. Viento oeste hasta 40 km/h.	Nublado. Viento oeste hasta 40 km/h.	6	9
PUERTO WILLIAMS	MADRUGADA	MAÑANA	TARDE	NOCHE	MÍNIMA	MÁXIMA
MIÉRCOLES 17	Nublado y chubascos de nieve débiles. Viento suroeste hasta 40 km/h.	Nublado y chubascos de nieve débiles. Viento suroeste hasta 50 km/h.	Nublado y chubascos de nieve débiles. Viento oeste hasta 50 km/h.	Nublado y chubascos de nieve. Viento oeste hasta 40 km/h.	-2	2
JUEVES 18	Nublado y chubascos de nieve. Viento suroeste hasta 40 km/h.	Nublado y chubascos de nieve débiles. Viento suroeste hasta 40 km/h.	Nublado y chubascos de nieve débiles. Viento suroeste hasta 40 km/h.	Nublado y chubascos de nieve débiles. Viento débil.	-3	1
VIERNES 19	Nublado. Viento débil.	Nublado y chubascos de nieve débiles. Viento débil.	Nublado y chubascos débiles. Viento suroeste hasta 40 km/h.	Nublado y chubascos débiles. Viento débil.	-3	4

	SISTEMA DE GESTIÓN DE EMERGENCIAS	Código: F-PO-MAC-01R-03 Versión: 02 Página: 3 de 9
	DIRECCIÓN REGIONAL DE ONEMI MAGALLANES Y DE LA ANTÁRTICA CHILENA	
Informe de Monitoreo Diario Regional		

VILLA TEHUELCHES	MADRUGADA	MAÑANA	TARDE	NOCHE	MÍNIMA	MÁXIMA
MIÉRCOLES 17	Nubosidad parcial y chubascos. Viento suroeste hasta 70 km/h.	Nubosidad parcial y chubascos débiles. Viento oeste hasta 60 km/h.	Nublado. Viento oeste hasta 90 km/h.	Nublado. Viento oeste hasta 90 km/h.	1	7
JUEVES 18	Nublado. Viento oeste hasta 70 km/h.	Nublado y chubascos débiles. Viento suroeste hasta 40 km/h.	Nublado y chubascos débiles. Viento débil.	Nublado y chubascos débiles. Viento débil.	3	8
VIERNES 19	Nublado. Viento débil.	Nublado. Viento oeste hasta 40 km/h.	Nublado. Viento oeste hasta 40 km/h.	Nublado. Viento oeste hasta 40 km/h.	3	11
CERRO SOMBRERO	MADRUGADA	MAÑANA	TARDE	NOCHE	MÍNIMA	MÁXIMA
MIÉRCOLES 17	Nublado y chubascos de aguanieve débiles. Viento suroeste hasta 70 km/h.	Nubosidad parcial y chubascos de aguanieve débiles. Viento suroeste hasta 60 km/h.	Nubosidad parcial y chubascos débiles. Viento oeste hasta 70 km/h.	Nublado. Viento oeste hasta 90 km/h.	2	8
JUEVES 18	Nublado. Viento oeste hasta 90 km/h.	Nubosidad parcial y chubascos débiles. Viento suroeste hasta 60 km/h.	Nublado. Viento débil.	Nublado y chubascos débiles. Viento débil.	2	7
VIERNES 19	Nublado y chubascos de aguanieve débiles. Viento débil.	Nublado y chubascos débiles. Viento suroeste hasta 40 km/h.	Nublado. Viento suroeste hasta 50 km/h.	Nublado. Viento oeste hasta 60 km/h.	3	11
VILLA PUNTA DELGADA	MADRUGADA	MAÑANA	TARDE	NOCHE	MÍNIMA	MÁXIMA
MIÉRCOLES 17	Nubosidad parcial y chubascos de aguanieve débiles. Viento suroeste hasta 80 km/h.	Nubosidad parcial. Viento suroeste hasta 60 km/h.	Nubosidad parcial. Viento oeste hasta 70 km/h.	Nublado. Viento oeste hasta 90 km/h.	2	8
JUEVES 18	Nubosidad parcial. Viento suroeste hasta 80 km/h.	Nubosidad parcial y chubascos de aguanieve débiles. Viento suroeste hasta 60 km/h.	Nublado y chubascos de aguanieve débiles. Viento suroeste hasta 40 km/h.	Nublado y chubascos de aguanieve débiles. Viento débil.	3	6
VIERNES 19	Nublado y chubascos débiles. Viento débil.	Nublado y chubascos débiles. Viento suroeste hasta 50 km/h.	Nublado. Viento suroeste hasta 60 km/h.	Nublado. Viento suroeste hasta 60 km/h.	3	11
PAMPA GUANACO	MADRUGADA	MAÑANA	TARDE	NOCHE	MÍNIMA	MÁXIMA
MIÉRCOLES 17	Nublado y chubascos de aguanieve débiles. Viento suroeste hasta 40 km/h.	Nubosidad parcial y chubascos de nieve débiles. Viento suroeste hasta 50 km/h.	Nubosidad parcial. Viento oeste hasta 60 km/h.	Nublado y chubascos débiles. Viento oeste hasta 70 km/h.	-2	5
JUEVES 18	Nubosidad parcial y chubascos de aguanieve débiles. Viento suroeste hasta 60 km/h.	Nubosidad parcial. Viento suroeste hasta 40 km/h.	Nubosidad parcial. Viento débil.	Nublado. Viento débil.	-2	6
VIERNES 19	Nubosidad parcial. Viento débil.	Nubosidad parcial. Viento débil.	Nublado. Viento oeste hasta 40 km/h.	Nublado. Viento oeste hasta 40 km/h.	-3	7

Fuente: Centro Meteorológico Regional Austral Fecha y hora de consulta: 16/04 18:26 horas

	SISTEMA DE GESTIÓN DE EMERGENCIAS	Código: F-PO-MAC-01R-03 Versión: 02 Página: 4 de 9
	DIRECCIÓN REGIONAL DE ONEMI MAGALLANES Y DE LA ANTÁRTICA CHILENA	
Informe de Monitoreo Diario Regional		

4.3 Base Antártica Eduardo Frei Montalva

Día	Madrugada	Mañana	Tarde	Noche	Mínima	Máxima
Martes 16		Nublado W, 5-10 kt	Nublado variando a cubierto y nevadas débiles NW, 5-10 kt	Cubierto y nevadas E, 15-20 kt	-2	0
Miércoles 17	Cubierto, nevadas débiles E, 20-30 kt	Cubierto y nevadas débiles SE, 20-30 kt	Cubierto y nevadas débiles E, 20-35 kt	Cubierto y nevadas débiles SE, 20-35 kt	-6	-2
Jueves 18	Cubierto E, 15-20 kt	Cubierto NW, 10-15 kt	Cubierto y nevadas NE, 10-15 kt	Nublado NW, 05-10 kt	-8	-5

Fuente: Dirección Meteorológica de Chile Fecha y hora de consulta: 16/04 06:17

5. INFORMACIÓN PLUVIOMÉTRICA. AÑO NORMAL A LA FECHA: 142.4 mm

Comuna	Últimas 12 horas	Total a la Fecha	Déficit/Superávit	Fuente
Punta Arenas	0.9 mm	120.8 mm	Déficit 15.2 %	CMRA

Fuente: Dirección Meteorológica de Chile. Fecha y hora de consulta: 16/04 18:26 horas.

6. ÍNDICE DE RADIACIÓN ULTRAVIOLETA

REGISTRADO HOY	PREVISTO PARA MAÑANA
2 BAJO	1 – 2 BAJO

Fuente: Centro Meteorológico Regional Austral. Fecha y hora de consulta: 16/04 18:26 horas.

7. MONITOREO CAUDALES DE RÍOS


Río Paine: Amarillo: 1.70 mt; Rojo: 1.85 mt Río Las minas: Amarillo: 0.9 mt; Rojo: 0.97 mt

Estación	Fecha y hora	Altura (m) Caudal (m ³ /seg)	Nivel de Peligro
Río Las Minas	16/04 17:00 *(HCHC)	0.320/1.735	BAJO
Río Paine	16/04 17:00 *(HCHC)	1.283/87.695	BAJO

Fuente: Dirección General de Aguas – Página Monitoreo Satelital (*HCHC: Hora de Chile Continental)

8. ANÁLISIS TÉCNICO DE RIESGOS

Provincia/Comuna	Condición de amenaza	Recomendaciones
Región de Magallanes y de la Antártica Chilena	CHUBASCOS DE AGUA NIEVE CHUBASCOS DE NIEVE (PUERTO WILLIAMS)	El SRPC deberá mantener atención a posibles situaciones de aislamiento por acumulación de nieve en caminos interiores y al congelamiento en rutas. Se recomienda a los conductores tomar precauciones producto de posibles problemas en las vías. Además, se deberá tomar atención a las posibles acumulaciones de nieve en relación a predios agrícolas y ganaderos. Por otra parte, se deberán adoptar las recomendaciones generales, evitar cambios bruscos de temperaturas y realizar una adecuada mantención y uso de los artefactos de calefacción.
Región de Magallanes y de la Antártica Chilena	PRECIPITACIONES	El SRPC debe tener especial resguardo, por acumulación de agua en sectores bajos, posibles aumentos de caudal de los cursos de agua con potencial desborde, por lo que se deberá monitorear estado de ríos. Además, se deberá mantener monitoreo de los cursos de agua que se pudieran activar o generar arrastre de sedimento con las precipitaciones.

	SISTEMA DE GESTIÓN DE EMERGENCIAS	Código: F-PO-MAC-01R-03
	DIRECCIÓN REGIONAL DE ONEMI MAGALLANES Y DE LA ANTÁRTICA CHILENA	Versión: 02 Página: 5 de 9
Informe de Monitoreo Diario Regional		

Región de Magallanes y de la Antártica Chilena	VIENTO NORMAL A MODERADO	El SRPC deberán mantener las coordinaciones necesarias para la efectividad de los mecanismos de alerta y gestiones de prevención, a fin de evitar situaciones de riesgo para la población, ya que se podría generar afectación por desprendimientos o daños en techumbres, alteración de conectividad, interrupción de suministro eléctrico y telefónico por caídas de árboles o parte de sus ramas en tendido eléctrico, tanto en sectores rurales como urbanos.
--	--------------------------	---

9. ESTADO DE CARRETERAS


Carreteras	Estado	Condición
CH-257 Cruce Onaissin	Precaución por trabajos en la ruta y máxima precaución con animales silvestres en la ruta. Desde Cruce Onaissin hasta Cruce Las Flores, se encuentra pavimentado.	ABIERTA, CON PRECAUCIÓN
Y-851 Comuna de Timaukel	Cierre total momentáneo de calzada, en el tramo comprendido entre el km. 85.630 al km. 154.570; desde el 22 de febrero y hasta el 30 de abril del 2019.	CIERRE TOTAL MOMENTANEO
Y-761 Comuna de Timaukel	Cierre total con desvío bidireccional de calzada en el tramo comprendido entre el km. 0.904 al km, 10.930; desde el 22 de febrero y hasta el 30 de abril del 2019.	CIERRE TOTAL CON DESVÍO BIDIRECCIONAL
Y-65 Comuna de Porvenir	Cierre total con desvío bidireccional de calzada en Ruta T-65, en el tramo comprendido desde el km. 90.0 al km. 91.8; desde el 05 de marzo al 01 de mayo del 2019.	CIERRE TOTAL CON DESVÍO BIDIRECCIONAL DE CALZADA
Y-65 Comuna de Porvenir	Cierre parcial con angostamiento de calzada en Ruta Y-65, en el tramo comprendido desde el km. 90.0 al km. 109.880; desde el 05 de marzo al 01 de mayo del 2019.	CIERRE PARCIAL CON ANGOSTAMIENTO DE CALZADA

Fuente: Fecha y hora de consulta: Carabineros de Chile/Constructora Vilicic 05/03 07:30 horas.

10. ESTADO DE PUERTOS

Puerto	Estado del Puerto	Condición
Puerto Edén	Abierto, condiciones normales	Normal
Puerto Natales	Cerrado para naves menores dentro y fuera de la bahía	Tiempo variable
Punta Delgada	Abierto, condiciones normales	Normal
Punta Arenas	Abierto, condiciones normales	Normal
Tierra del Fuego	Abierto, condiciones normales	Normal
Puerto Williams	Abierto, condiciones normales	Normal


Fuente: Gobernación Marítima. Fecha y hora de consulta: 16/04 19:30 horas.

	SISTEMA DE GESTIÓN DE EMERGENCIAS	Código: F-PO-MAC-01R-03 Versión: 02
	DIRECCIÓN REGIONAL DE ONEMI MAGALLANES Y DE LA ANTÁRTICA CHILENA	Página: 6 de 9
Informe de Monitoreo Diario Regional		

11. ESTADO DE AEROPUERTOS

Aeropuerto	Estado del Aeropuerto	Condición
Punta Arenas Aeropuerto Presidente Carlos Ibáñez del Campo.	Operativo	Pista 07/25 operativa, disponible 680 mts. Pista 12/30 operativa. Pista 01/19 cerrada hasta el 22 de abril.
Puerto Natales Aeródromo Teniente Julio Gallardo	Operativo	Horario desde el 01 de enero hasta el 15 de marzo del 2019. Lunes-Domingo de 08:30 a 20:30 horas. Otras horas a requerimiento.
Porvenir Aeródromo Capitán Fuentes Martínez	Operativo	Horario de servicio: Lunes a Viernes de 08:00 a 17:30 horas. Sábado de 08:00 a 14:00 horas. Otros horarios, Domingo y festivos a requerimiento.
Puerto Williams Aeródromo Guardiamarina Zañartu	Operativo	Horario de servicio: Lunes a Jueves de 08:30 a 17:30 horas. Viernes de 08:30 a 16:30 horas. Sábado de 08:30 a 13:00 horas. Otros horarios, Domingo y festivos a requerimiento.
Antártica Aeródromo Teniente Rodolfo Marsh Martin	Operativo	Horario de servicio: Lunes a jueves de 09:00 a 18:00 horas. Viernes 09:00 a 17:00 horas. Otros horarios, Sábado, Domingo y festivos a requerimiento.
Timaukel Aeródromo Pampa Guanaco	Operativo	Pista Habilitada (Sin personal DGAC)
VUELOS REGIONALES		
Punta Arenas/Porvenir Porvenir/Punta Arenas	Operativo	Vuelos Regionales Aerolínea DAP: Salidas de lunes a viernes: Punta Arenas – Porvenir: 08:15 horas, 12:30 horas y 17:00 horas Porvenir – Punta Arenas: 08:35 horas, 12:50 horas y 17:20 horas. Salidas los días sábado: Punta Arenas – Porvenir: 08:15 horas y 12:30 horas. Porvenir – Punta Arenas: 08:35 horas y 12:50 horas.
Punta Arenas/Puerto Williams Puerto Williams/Punta Arenas	Operativo	Vuelos Regionales Aerolínea DAP: Salidas de lunes a sábado: Punta Arenas – Puerto Williams: 10:00 horas. Puerto Williams – Punta Arenas: 11:30 horas.
Punta Arenas/Pampa Guanaco Pampa Guanaco/Punta Arenas	Operativo	Vuelos Regionales Aerolínea DAP: Desde el 05/10 2018 al 28/04/2019 Pta. Arenas-Pampa Guanaco-Punta Arenas. Salidas: Desde Punta Arenas. Viernes y domingo a las 18:00 horas Salidas: Desde Pampa Guanaco. Viernes y domingo a las 19:00 horas.

Fuente: DGAC/DAP Fecha y hora de consulta: 18/03 07:30 horas.

	SISTEMA DE GESTIÓN DE EMERGENCIAS	Código: F-PO-MAC-01R-03 Versión: 02
	DIRECCIÓN REGIONAL DE ONEMI MAGALLANES Y DE LA ANTÁRTICA CHILENA	Página: 7 de 9
Informe de Monitoreo Diario Regional		


12. ESTADO DE PASOS FRONTERIZOS

Nombre Paso	Condición	Observaciones
Complejo Integración Austral	Normal	Horario de Atención: 08:00 a 22:00 Hrs.
Complejo Río Don Guillermo	Normal	Horario de Atención: 08:00 a 22:00 Hrs.
Complejo Dorotea	Normal	Horario de Atención: 08:00 a 00:00 Hrs.
Complejo Casas Viejas	Normal	Horario de Atención: 08:00 a 22:00 Hrs.
Complejo San Sebastián	Normal	Horario de Atención: 08:00 a 22:00 Hrs.
Complejo Río Bellavista	Normal	Horario de Atención: 08:00 a 22:00 Hrs. Ruta intransitable en sector de Paso Radman, por crecida de río.
Aduana Bahía Azul	Normal	Horario de atención: 08:00 a 21:00 Hrs. (Solo Visado de facturas Ley Navarino y Pasavantes).

Fuente: Gobernaciones Provinciales-Carabineros. Fecha y hora de consulta: 14/04 07:20 Horas.

13. ESTADO DE FERRY'S


Servicio Cruce	Condición	Observaciones																																																														
Primera Angostura	NORMAL	HORARIO DE INVIERNO DESDE ABRIL 2019 (Los horarios pueden variar por razones de fuerza mayor y operacional.)																																																														
		<table style="width: 100%; border-collapse: collapse;"> <thead> <tr> <th style="width: 50%; text-align: center;">PUNTA DELGADA</th> <th style="width: 50%; text-align: center;">BAHÍA AZUL</th> </tr> </thead> <tbody> <tr><td style="text-align: center;">08:30</td><td style="text-align: center;">09:15</td></tr> <tr><td style="text-align: center;">09:15</td><td style="text-align: center;">10:00</td></tr> <tr><td style="text-align: center;">10:00</td><td style="text-align: center;">10:40</td></tr> <tr><td style="text-align: center;">10:40</td><td style="text-align: center;">11:30</td></tr> <tr><td style="text-align: center;">11:05</td><td style="text-align: center;">11:50</td></tr> <tr><td style="text-align: center;">11:30</td><td style="text-align: center;">12:15</td></tr> <tr><td style="text-align: center;">12:15</td><td style="text-align: center;">13:00</td></tr> <tr><td style="text-align: center;">12:35</td><td style="text-align: center;">13:20</td></tr> <tr><td style="text-align: center;">13:00</td><td style="text-align: center;">13:45</td></tr> <tr><td style="text-align: center;">13:45</td><td style="text-align: center;">14:30</td></tr> <tr><td style="text-align: center;">14:10</td><td style="text-align: center;">14:55</td></tr> <tr><td style="text-align: center;">14:30</td><td style="text-align: center;">15:15</td></tr> <tr><td style="text-align: center;">15:15</td><td style="text-align: center;">16:00</td></tr> <tr><td style="text-align: center;">15:35</td><td style="text-align: center;">16:20</td></tr> <tr><td style="text-align: center;">16:00</td><td style="text-align: center;">16:45</td></tr> <tr><td style="text-align: center;">16:45</td><td style="text-align: center;">17:30</td></tr> <tr><td style="text-align: center;">17:05</td><td style="text-align: center;">17:50</td></tr> <tr><td style="text-align: center;">17:30</td><td style="text-align: center;">18:15</td></tr> <tr><td style="text-align: center;">18:15</td><td style="text-align: center;">19:00</td></tr> <tr><td style="text-align: center;">18:35</td><td style="text-align: center;">19:20</td></tr> <tr><td style="text-align: center;">19:00</td><td style="text-align: center;">20:00</td></tr> <tr><td style="text-align: center;">20:00</td><td style="text-align: center;">20:45</td></tr> <tr><td style="text-align: center;">20:20</td><td style="text-align: center;">21:05</td></tr> <tr><td style="text-align: center;">20:45</td><td style="text-align: center;">21:30</td></tr> <tr><td style="text-align: center;">21:30</td><td style="text-align: center;">22:15</td></tr> <tr><td style="text-align: center;">21:50</td><td style="text-align: center;">22:35</td></tr> <tr><td style="text-align: center;">22:15</td><td style="text-align: center;">23:00</td></tr> <tr><td style="text-align: center;">23:00</td><td style="text-align: center;">23:45</td></tr> <tr><td style="text-align: center;">23:20</td><td style="text-align: center;">00:05</td></tr> <tr><td style="text-align: center;">00:50</td><td style="text-align: center;">01:35</td></tr> </tbody> </table>	PUNTA DELGADA	BAHÍA AZUL	08:30	09:15	09:15	10:00	10:00	10:40	10:40	11:30	11:05	11:50	11:30	12:15	12:15	13:00	12:35	13:20	13:00	13:45	13:45	14:30	14:10	14:55	14:30	15:15	15:15	16:00	15:35	16:20	16:00	16:45	16:45	17:30	17:05	17:50	17:30	18:15	18:15	19:00	18:35	19:20	19:00	20:00	20:00	20:45	20:20	21:05	20:45	21:30	21:30	22:15	21:50	22:35	22:15	23:00	23:00	23:45	23:20	00:05	00:50	01:35
		PUNTA DELGADA	BAHÍA AZUL																																																													
		08:30	09:15																																																													
		09:15	10:00																																																													
		10:00	10:40																																																													
		10:40	11:30																																																													
		11:05	11:50																																																													
		11:30	12:15																																																													
		12:15	13:00																																																													
		12:35	13:20																																																													
		13:00	13:45																																																													
		13:45	14:30																																																													
		14:10	14:55																																																													
		14:30	15:15																																																													
		15:15	16:00																																																													
		15:35	16:20																																																													
		16:00	16:45																																																													
		16:45	17:30																																																													
		17:05	17:50																																																													
		17:30	18:15																																																													
		18:15	19:00																																																													
		18:35	19:20																																																													
		19:00	20:00																																																													
		20:00	20:45																																																													
		20:20	21:05																																																													
		20:45	21:30																																																													
21:30	22:15																																																															
21:50	22:35																																																															
22:15	23:00																																																															
23:00	23:45																																																															
23:20	00:05																																																															
00:50	01:35																																																															
Punta Arenas – Porvenir	NORMAL	Ferry Patagon: Zarpa desde Porvenir a las 20:00 horas. Zarpa el día 17/04 desde Punta Arenas a las 09:00																																																														

	SISTEMA DE GESTIÓN DE EMERGENCIAS	Código: F-PO-MAC-01R-03 Versión: 02
	DIRECCIÓN REGIONAL DE ONEMI MAGALLANES Y DE LA ANTÁRTICA CHILENA	Página: 8 de 9
Informe de Monitoreo Diario Regional		

		y 17:00 horas; y desde Porvenir a las 14:00 y 20:00 horas.
Punta Arenas Puerto Williams	NORMAL	Zarpa el día 18/04 desde Punta Arenas a las 18:00 horas, recalando en Puerto Williams el día 20/04 a las 01:00 horas.
Río Verde - Isla Riesco Isla Riesco - Río Verde	Normal	Ferry Bahía Azul: De lunes a viernes: (Río Verde – Isla Riesco) De 08:10 a 12:00 horas y en las tardes de 13:30 a 20:00 horas. De lunes a viernes: (Isla Riesco - Río Verde) De 08:00 a 11:50 horas y en las tardes de 13:20 a 19:50 horas. Sábados, domingos y festivos: (Río Verde – Isla Riesco) De 09:00 a 12:00 horas y de 14:30 a las 20:00 horas. Sábados, domingos y festivos: (Isla Riesco - Río Verde) De 08:50 a 11:50 horas y de 14:20 a las 19:50 horas.
Pto. Natales / Pto. Montt Pto. Montt / Pto. Natales	Normal	Ferry Trinidad I: En Puerto Montt. Próximo zarpe por confirmar. Ferry Evangelistas: En Puerto Natales. Próximo zarpe por confirmar
Tramo Norte - Sur Puerto Yungay - Caleta Tortel - Puerto Edén - Puerto. Natales.	Normal	Crux Australis: Tramo Norte – Sur.
		Puerto Yungay: Zarpa hacia Caleta Tortel, el día 27/04 a las 20:00 horas, recalca el mismo día a las 22:00 horas. Caleta Tortel: Zarpa hacia Puerto Edén, el día 27/04 a las 23:00 horas, recalca el día 28/04 a las 12:00 horas. Puerto Edén: Zarpa hacia Puerto Natales, el día 28/04 a las 14:00 horas. Puerto Natales: Recala el día 29/04 a las 16:00 horas.
Tramo Sur - Norte Puerto. Natales.- Puerto Edén - Caleta Tortel - Puerto Yungay	Normal	Crux Australis: Tramo Sur-Norte.
		Puerto Natales: Zarpa hacia Puerto Edén el día 25/04 a las 05:00 horas, recalca el día 26/04 a las 07:00 horas. Puerto Edén: Zarpa hacia caleta Tortel el día 26/04 a las 09:00 horas, recalca el mismo día a las 22:00 horas. Caleta Tortel: Zarpa hacia Puerto Yungay el día 26/04 a las 23:00 horas. Puerto Yungay: Recala el día 27/04 a las 01:00 horas.

Capitanía de Puerto, Puerto Natales - Empresa Austral BROOM – NAVIMAG

Fecha y hora de consulta 16/04/2019 19:32 horas.

	SISTEMA DE GESTIÓN DE EMERGENCIAS	Código: F-PO-MAC-01R-03 Versión: 02
	DIRECCIÓN REGIONAL DE ONEMI MAGALLANES Y DE LA ANTÁRTICA CHILENA	Página: 9 de 9
Informe de Monitoreo Diario Regional		

14. ELABORACIÓN DEL INFORME

Informe elaborado por:	Carolina Livacic Alvarado
Validado por:	Joselin Paillaman Andrade

Centro de Alerta Temprana. Dirección Regional de ONEMI Magallanes y de la Antártica Chilena.