	SISTEMA DE GESTIÓN DE EMERGENCIAS	Código: F-PO-MAC-01R-03 Versión: 01 Página: 1 de 5
	DIRECCIÓN REGIONAL DE ONEMI MAGALLANES Y ANTÁRTICA CHILENA	
Informe de Monitoreo Diario Regional		

Fecha del Informe	Hora del Informe
Punta Arenas, 16 Junio de 2017	19:30

1. RESUMEN DE ALERTAS VIGENTES

Nivel de Alerta	Evento	Cobertura	Amplitud
Temprana Preventiva	Heladas	Región de Magallanes y Antártica Chilena	SRPC

Fuente: Dirección Regional de ONEMI Magallanes y Antártica Chilena

2. RESUMEN DE EMERGENCIAS DE LAS ÚLTIMAS 24 HORAS

N° de Informe	Fecha y hora	Evento/Lugar	Resumen
042-A (Cierre)	16/06 14:00	Comuna Punta Arenas	Alteración de conectividad aérea

Fuente: Dirección Regional de ONEMI Magallanes y Antártica Chilena

3. CONDICIONES DE TIEMPO Y NOVEDADES DE LA REGIÓN

Provincia/Comuna	Condición de Tiempo	Novedades
Magallanes	Nubosidad parcial, viento débil.	Sin novedad
Última Esperanza	Nublado, sin viento.	Sin novedad
Tierra del Fuego	Nublado, sin viento.	Sin novedad
Antártica Chilena	Nubosidad parcial, viento débil.	Sin novedad

Fuente: Direcciones Provinciales, Comunes de Protección Civil y Comisarias.

Hora de término del monitoreo: 18:51 horas.

4. PRONOSTICO METEOROLÓGICO REGIONAL


4.1 Avisos / Alertas / Alarmas meteorológicas.

Tipo	Descripción	Cobertura
TEMPRANA PREVENTIVA	HELADAS NORMALES A MODERADAS	REGIÓN DE MAGALLANES Y ANTÁRTICA CHILENA


Fuente: Centro Meteorológico Regional Austral – Dirección Meteorológica de Chile.

4.2 Provincia/Comuna.

PUNTA ARENAS	MADRUGADA	MAÑANA	TARDE	NOCHE	MÍNIMA	MÁXIMA
SÁBADO 17	Nubosidad parcial. Viento débil.	Nublado. Viento débil.	Nublado y chubascos débiles de aguanieve y nieve ocasionales. Viento noroeste de hasta 40 km/h.	Nublado y chubascos débiles de aguanieve y nieve ocasionales. Viento noroeste de hasta 40 km/h.	-7	2
PROBABILIDAD DE ESCARCHA	ALTA	ALTA	ALTA	ALTA		
DOMINGO 18	Nublado. Viento oeste de hasta 40 km/h.	Nublado y chubascos débiles de aguanieve. Viento oeste de hasta 40 km/h.	Nublado. Viento oeste de hasta 40 km/h.	Nubosidad parcial. Viento suroeste de hasta 50 km/h.	-1	4
LUNES 19	Nublado. Viento suroeste de hasta 50 km/h.	Nubosidad parcial. Viento suroeste de hasta 40 km/h.	Nubosidad parcial. Viento suroeste de hasta 40 km/h.	Nubosidad parcial. Viento oeste de hasta 40 km/h.	0	5

	SISTEMA DE GESTIÓN DE EMERGENCIAS	Código: F-PO-MAC-01R-03
	DIRECCIÓN REGIONAL DE ONEMI MAGALLANES Y ANTÁRTICA CHILENA	Versión: 01 Página: 2 de 5
Informe de Monitoreo Diario Regional		

PORVENIR	MADRUGADA	MAÑANA	TARDE	NOCHE	MÍNIMA	MÁXIMA
SÁBADO 17	Nubosidad parcial. Viento débil.	Nublado. Viento débil.	Nublado y chubascos débiles de aguanieve. Viento oeste de hasta 40 km/h.	Nublado. Viento suroeste de hasta 40 km/h.	-7	2
PROBABILIDAD DE ESCARCHA	ALTA	ALTA	ALTA	ALTA		
DOMINGO 18	Nublado. Viento oeste de hasta 40 km/h.	Nublado y chubascos débiles de aguanieve. Viento suroeste de hasta 50 km/h.	Nublado y chubascos de aguanieve. Viento suroeste de hasta 60 km/h.	Nublado y chubascos de aguanieve. Viento suroeste de hasta 60 km/h.	-1	4
LUNES 19	Nublado y chubascos. Viento suroeste de hasta 60 km/h.	Nublado. Viento suroeste de hasta 60 km/h.	Nublado ocasional Nubosidad parcial. Viento oeste de hasta 50 km/h.	Nubosidad parcial. Viento débil.	1	5
PUERTO WILLIAMS	MADRUGADA	MAÑANA	TARDE	NOCHE	MÍNIMA	MÁXIMA
SÁBADO 17	Nubosidad parcial. Viento débil.	Nublado. Viento débil.	Nublado. Viento noroeste de hasta 40 km/h.	Nublado y chubascos débiles de nieve. Viento noroeste de hasta 40 km/h.	-6	1
PROBABILIDAD DE ESCARCHA	ALTA	ALTA	ALTA	ALTA		
DOMINGO 18	Nublado y chubascos de nieve. Viento noroeste de hasta 50 km/h.	Nublado y chubascos de nieve. Viento suroeste de hasta 50 km/h.	Nublado y chubascos débiles de nieve. Viento suroeste de hasta 60 km/h.	Nublado y chubascos débiles de aguanieve. Viento suroeste de hasta 60 km/h.	-1	3
LUNES 19	Nublado y chubascos débiles de aguanieve. Viento suroeste de hasta 50 km/h.	Nublado y chubascos débiles de aguanieve. Viento suroeste de hasta 60 km/h.	Nublado. Viento suroeste de hasta 50 km/h.	Nublado. Viento oeste de hasta 40 km/h.	0	3
PUERTO NATALES	MADRUGADA	MAÑANA	TARDE	NOCHE	MÍNIMA	MÁXIMA
SÁBADO 17	Nubosidad parcial. Viento débil.	Nublado. Viento débil.	Nublado. Viento débil.	Nubosidad parcial. Viento débil.	-8	0
PROBABILIDAD DE ESCARCHA	ALTA	ALTA	ALTA	ALTA		
DOMINGO 18	Nubosidad parcial. Viento débil.	Nubosidad parcial. Viento débil.	Nubosidad parcial. y chubascos débiles de aguanieve. Viento débil.	Nubosidad parcial. Viento oeste de hasta 40 km/h.	-2	3
LUNES 19	Nublado. Viento oeste de hasta 40 km/h.	Nubosidad parcial. Viento oeste de hasta 40 km/h.	Nubosidad parcial. Viento débil.	Nubosidad parcial. Viento débil.	-1	4
TORRES DEL PAINE	MADRUGADA	MAÑANA	TARDE	NOCHE	MÍNIMA	MÁXIMA
SÁBADO 17	Nubosidad parcial. Viento débil.	Nublado. Viento débil.	Nublado. Viento débil.	Nublado. Viento débil.	-8	-1
PROBABILIDAD DE ESCARCHA	ALTA	ALTA	ALTA	ALTA		
DOMINGO 18	Nubosidad parcial. Viento débil.	Nubosidad parcial. Viento oeste de hasta 40 km/h.	Nublado y chubascos débiles de nieve. Viento oeste de hasta 40 km/h.	Nubosidad parcial. Viento oeste de hasta 40 km/h.	-4	3
LUNES 19	Nublado. Viento oeste de hasta 40 km/h.	Nubosidad parcial. Viento oeste de hasta 40 km/h.	Nubosidad parcial. Viento débil.	Nubosidad parcial. Viento débil.	-2	3

	SISTEMA DE GESTIÓN DE EMERGENCIAS	Código: F-PO-MAC-01R-03
	DIRECCIÓN REGIONAL DE ONEMI MAGALLANES Y ANTÁRTICA CHILENA	Versión: 01 Página: 3 de 5
Informe de Monitoreo Diario Regional		

Fuente: Centro Meteorológico Regional Austral

4.3 Base Antártica Eduardo Frei Montalva:

Día	Madrugada	Mañana	Tarde	Noche	Mínima	Máxima
Sábado 17	Cubierto y chubascos de aguanieve débiles	Nublado y chubascos de nieve débiles y aislados	Cubierto	Cubierto vrdo cubierto y chubascos de nieve débiles	-2	-0
	Viento W, 25-35 kt	Viento W-SW, 15 kt	Viento W, 1520 kt	Viento W-SW, 30-40 kt		
Domingo 18	Cubierto y chubascos de nieve débiles vrdo nublado	Nublado	Nublado	Nublado	-5	-2
	Viento SW, 30-45 kt	Viento SW, 30-45 kt	Viento SW-SE, 20-30 kt	Viento S, 20-30 kt		
Lunes 19	Nublado	Nublado	Nublado	Cubierto, nevadas y posible ventisca	-5	-3
	Viento SW, 20-30 kt	Viento SW, 20-30 kt	Viento SW, 20-30 kt	Viento W, 30-45 kt		

Fuente: Centro Meteorológico Regional Antártico Eduardo Frei M.

5. INFORMACIÓN PLUVIOMÉTRICA

Año normal a la fecha 185.7 mm

Comuna	Últimas 12 horas	Total a la Fecha	Fuente
Punta Arenas	0.4 mm.	146.8 mm	CMRA

Fuente: Centro Meteorológico Regional Austral. Fecha y hora de consulta: 16/06 17:37 horas

6. ÍNDICE DE RADIACIÓN ULTRAVIOLETA

REGISTRADO HOY	PREVISTO PARA MAÑANA
1 BAJO	1 – 2 BAJO.

Fuente: Centro Meteorológico Regional Austral. Fecha y hora de consulta: 16/06 17:37 horas

7. MONITOREO CAUDALES DE RÍOS

Alertas según altura: Río Las Minas 0.90 Amarilla – 0.97 Roja Río Paine 1.7 Amarilla – 1.9 Roja

NOTA: HSCL: corresponde a hora servidor en Santiago.


Estación	Fecha y hora	Altura (m)	Caudal (m3/s)	Nivel de Peligro
Río Las Minas	16/06 HSCL 17:00	0.350	2.319	BAJO
Río Paine	16/06 HSCL 18:00	0.713	24.328	BAJO

Fuente: Dirección General de Aguas – Página Monitoreo Satelital

8. ANÁLISIS TÉCNICO DE RIESGOS

Provincia/Comuna	Condición de Amenaza	Recomendaciones
Región de Magallanes y Antártica Chilena.	Precipitaciones débiles de nieve	El SRPC deberá mantener monitoreo en los sectores más vulnerables en función del resguardo de la población y especialmente en los cursos de agua.
Región de Magallanes y Antártica Chilena.	Probabilidad de Escarcha Alta	El SRPC deberá mantener la vigilancia ante eventos derivados de esta condición, la que puede provocar dificultades en la conducción vial tanto en sectores rurales como urbanos. Los conductores deberán estar atentos a las condiciones que se presenten, manejo a velocidad razonable y prudente.

Fuente: Centro de Alerta Temprana Nacional

	SISTEMA DE GESTIÓN DE EMERGENCIAS	Código: F-PO-MAC-01R-03 Versión: 01 Página: 4 de 5
	DIRECCIÓN REGIONAL DE ONEMI MAGALLANES Y ANTÁRTICA CHILENA	
Informe de Monitoreo Diario Regional		

9. ESTADO DE PUERTOS

<i>Puerto</i>	<i>Estado del Puerto</i>	<i>Condición</i>
Edén	Abierto, condiciones normales	NORMAL
Puerto Natales	Cerrado mana naves menores FUERA de la Bahía	CERRAZÓN DE NIEBLA
Punta Delgada	Abierto, condiciones normales	NORMAL
Punta Arenas	Abierto, condiciones normales	NORMAL
Tierra del Fuego	Abierto, condiciones normales	NORMAL
Puerto Williams	Abierto, condiciones normales	NORMAL

Fuente: Gobernación Marítima. Fecha y hora de consulta: 16/06 19:00 horas.

10. ESTADO DE AEROPUERTO, AERÓDROMOS.


Aeropuerto	Estado del Aeropuerto	Condición
Punta Arenas Aeropuerto Pdte. Carlos Ibáñez del Campo	Operativo	Dos pistas operativas con trabajos en progreso, pista principal, operativa con luz día, en toda su extensión.
Puerto Natales Aeródromo Teniente Julio Gallardo	Operativo	De lunes a jueves: 08:30 a 17:30 horas. Viernes : 08:30 a 16:30 horas Sábado, Domingo y festivos a requerimiento.
Porvenir Aeródromo Capitán Fuentes Martínez	Operativo	A requerimiento: De lunes a viernes después las 17:30 horas. Sábado: después las 14:30 horas. Domingo y festivos a requerimiento.
Puerto Williams Aeródromo Guardiamarina Zañartú	Operativo	A requerimiento: De lunes a jueves después las 17:30 horas. Viernes después de las 16:30 horas; sábados después de las 13:00 horas. Domingo y festivos a requerimiento
Antártica Aeródromo Teniente Rodolfo Marsh Martin	Operativo	A requerimiento.

Fuente: DGAC. Fecha y hora de consulta: 09/05 07:30 horas

11. ESTADO DE PASOS FRONTERIZOS

Nombre Paso	Condición	Observaciones
Integración Austral	Normal	Horario de Atención: 08:00 a 22:00 Horas.
Río Don Guillermo	Normal	Horario de Atención: 08:00 a 22:00 Horas.
Dorotea	Normal	Horario de Atención: 08:00 a 00:00 Horas
Casas Viejas	Normal	Horario de Atención: 08:00 a 22:00 Horas.
San Sebastián	Normal	Horario de Atención: 08:00 a 22:00 Horas.
Río Bellavista	Se encuentra cerrado, se reabrirá a partir del 01/11 dependiendo la condición del Río Bellavista	Horario de Atención: 08:00 A 22:00 Horas.

Fuente: Gobernaciones Provinciales-Carabineros. Fecha y hora de consulta: 02/06 17:35 Horas.

	SISTEMA DE GESTIÓN DE EMERGENCIAS	Código: F-PO-MAC-01R-03 Versión: 01 Página: 5 de 5
	DIRECCIÓN REGIONAL DE ONEMI MAGALLANES Y ANTÁRTICA CHILENA	
Informe de Monitoreo Diario Regional		

12. ESTADO DE FERRY'S

Servicio Cruce	Condición	Observaciones
Primera Angostura	Normal	HORARIO DE INVIERNO DESDE EL 03 DE ABRIL AL 31 DE OCTUBRE DEL PRESENTE AÑO: Ferry Patagonia: Zarpa desde Continente a Isla desde las 08:30 hasta las 22:15 horas y de Isla a Continente desde las 09:15 horas hasta las 23:00 horas. Ferry Pionero: Zarpa desde Continente a Isla desde las 09:15 hasta las 23:00 horas y de Isla a Continente desde las 10:00 horas hasta las 23:45 horas. Ferry Fueguino: Zarpa desde Continente a Isla desde las 11:05 hasta las 00:50 am; y de Isla a Continente desde las 11:50 horas hasta las 01:35 horas.
Punta Arenas – Porvenir	Normal	Ferry Pathagon: Zarpa mañana sábado 17/06 a las 09:00 horas hacia Terminal Bahía Chilota, retornando a las 14:00 horas a Terminal Tres Puentes.
Punta Arenas – Puerto Williams	Normal	Ferry Yaghan: Zarpa el día de mañana 17/06 desde Puerto Williams a las 16:00 horas, recalando en Terminal Tres Puentes el día domingo 18/06 a las 23:00 horas.
Río Verde – Isla Riesco	Normal	Ferry Bahía Azul: De lunes a viernes de 08:00 a 12:00 horas y de 13:30 a 20:00 horas. Sábados, domingos y festivos de 09:00 a 12:00 horas y de 14:30 a 20:00 horas.
Puerto Natales - Puerto Montt	Normal	Ferry Trinidad I: Se encuentra navegando en Puerto Montt, zarpa el día de hoy 16/06, hora por confirmar. Ferry Evangelistas: Se encuentra navegando con destino a Puerto Montt, se espera su recalada el día de hoy 16/06, hora por confirmar.
Tramo Norte - Sur Puerto Yungay - Caleta Tortel - Puerto Edén - Pto. Natales.	Normal	Ferry Crux Australis : Tramo Norte-Sur Pto. Yungay: zarpa hacia Caleta Tortel el día 17/06 a las 20:00 horas, recalando el mismo día a las 22:00 horas. Caleta Tortel: zarpa hacia Puerto Edén el día 17/06 a las 23:00 horas, recalando el 18/06 a las 12:00 horas. Puerto Edén: zarpa hacia Puerto Natales el día 18/06 a las 14:00 horas. Puerto Natales: Recala el lunes 19/06 a las 16:00 horas.
		Ferry Crux Australis : Tramo Sur-Norte Pto. Natales: Puerto Edén: Zarpó hacia Caleta Tortel el día de hoy 16/06 a las 09:00 horas, recalando hoy a las 22:00 horas. Caleta Tortel: Zarpa hacia Puerto Yungay, hoy 16/06 a las 23:00 horas. Puerto Yungay: recalca el día sábado 17/06 a las 01:00 horas.

Fuente: Empresa Austral BROOM – NAVIMAG. Fecha y hora de consulta: 16/06 19:23 horas.

13. ELABORACIÓN DEL INFORME

Informe elaborado por:	Ricardo Baltra Lizana
Revisado por:	Alex Millao González