	SISTEMA DE GESTIÓN DE EMERGENCIAS	Código: F-PO-MAC-01R-03
	DIRECCIÓN REGIONAL DE ONEMI MAGALLANES Y ANTÁRTICA CHILENA	Versión: 01 Página: 1 de 5
Informe de Monitoreo Diario Regional		

Fecha del Informe	Hora del Informe
Punta Arenas, 17 Junio de 2017	19:30

1. RESUMEN DE ALERTAS VIGENTES

Nivel de Alerta	Evento	Cobertura	Amplitud
Temprana Preventiva	Heladas	Región de Magallanes y Antártica Chilena	SRPC

Fuente: Dirección Regional de ONEMI Magallanes y Antártica Chilena

2. RESUMEN DE EMERGENCIAS DE LAS ÚLTIMAS 24 HORAS

N° de Informe	Fecha y hora	Evento/Lugar	Resumen
043-A (Cierre)	17/06 14:06	Provincia Magallanes y Última Esperanza	Interrupción de Conectividad Terrestre.
044	17/06 18:15	Región de Magallanes y Antártica Chilena	Alteración de Telecomunicaciones

Fuente: Dirección Regional de ONEMI Magallanes y Antártica Chilena

3. CONDICIONES DE TIEMPO Y NOVEDADES DE LA REGIÓN

Provincia/Comuna	Condición de Tiempo	Novedades
Magallanes	Cubierto con precipitaciones de agua, viento normal.	Sin novedad
Última Esperanza	Nublado, sin viento.	Sin novedad
Tierra del Fuego	Nublado, viento normal.	Sin novedad
Antártica Chilena	Nublado, sin viento	Sin novedad

*Fuente: Direcciones Provinciales, Comunes de Protección Civil y Comisarias.
Hora de término del monitoreo: 18:17 horas.*

4. PRONOSTICO METEOROLÓGICO REGIONAL


4.1 Avisos / Alertas / Alarmas meteorológicas.

Tipo	Descripción	Cobertura
AVISO	HELADAS NORMALES A MODERADAS	REGIÓN DE MAGALLANES Y ANTÁRTICA CHILENA


Fuente: Centro Meteorológico Regional Austral – Dirección Meteorológica de Chile.

4.2 Provincia/Comuna.

PUNTA ARENAS	MADRUGADA	MAÑANA	TARDE	NOCHE	MÍNIMA	MÁXIMA
DOMINGO 18	Nublado. Viento oeste de hasta 40 km/h.	Nublado. Viento suroeste de hasta 40 km/h.	Nubosidad parcial. Viento suroeste de hasta 40 km/h.	Nubosidad parcial. Viento suroeste de hasta 50 km/h.	-3	2
PROBABILIDAD DE ESCARCHA	ALTA	ALTA	ALTA	ALTA		
LUNES 19	Nubosidad parcial. Viento suroeste de hasta 60 km/h.	Nubosidad parcial. Viento suroeste de hasta 60 km/h.	Nubosidad parcial. Viento suroeste de hasta 60 km/h.	Nubosidad parcial. Viento oeste de hasta 40 km/h.	0	3
MARTES 20	Nubosidad parcial. Viento débil.	Nublado con chubascos de aguanieve débiles. Viento débil.	Nublado. Viento débil.	Nubosidad parcial. Viento débil.	0	4

	SISTEMA DE GESTIÓN DE EMERGENCIAS	Código: F-PO-MAC-01R-03 Versión: 01 Página: 2 de 5
	DIRECCIÓN REGIONAL DE ONEMI MAGALLANES Y ANTÁRTICA CHILENA	
Informe de Monitoreo Diario Regional		

PORVENIR	MADRUGADA	MAÑANA	TARDE	NOCHE	MÍNIMA	MÁXIMA
DOMINGO 18	Nublado. Viento oeste de hasta 40 km/h.	Nublado con chubascos de nieve y aguanieve débiles. Viento suroeste de hasta 40 km/h.	Nubosidad parcial con chubascos de nieve y aguanieve débiles. Viento suroeste de hasta 40 km/h.	Nubosidad parcial. Viento suroeste de hasta 50 km/h.	-3	2
PROBABILIDAD DE ESCARCHA	ALTA	ALTA	ALTA	ALTA		
LUNES 19	Nubosidad parcial. Viento suroeste de hasta 60 km/h.	Nubosidad parcial. Viento suroeste de hasta 60 km/h.	Nubosidad parcial. Viento suroeste de hasta 60 km/h.	Nubosidad parcial. Viento oeste de hasta 50 km/h.	-1	3
MARTES 20	Nubosidad parcial. Viento débil.	Nublado. Viento débil.	Nublado. Viento débil.	Nubosidad parcial. Viento débil.	0	4
PUERTO WILLIAMS	MADRUGADA	MAÑANA	TARDE	NOCHE	MÍNIMA	MÁXIMA
DOMINGO 18	Nublado y chubascos de nieve. Viento suroeste de hasta 50 km/h.	Nublado y chubascos de nieve. Viento suroeste de hasta 50 km/h.	Nublado y chubascos débiles de nieve. Viento suroeste de hasta 50 km/h.	Nublado y chubascos débiles de nieve. Viento suroeste de hasta 60 km/h.	-3	1
PROBABILIDAD DE ESCARCHA	ALTA	ALTA	ALTA	ALTA		
LUNES 19	Nublado y chubascos débiles de aguanieve. Viento suroeste de hasta 70 km/h.	Nublado y chubascos débiles de aguanieve. Viento suroeste de hasta 60 km/h.	Nublado. Viento suroeste de hasta 50 km/h.	Nublado. Viento oeste de hasta 40 km/h.	-1	2
MARTES 20	Nublado. Viento débil.	Nublado y chubascos de aguanieve y nieve. Viento débil.	Nublado y chubascos de aguanieve y nieve. Viento suroeste de hasta 50 km/h.	Nublado y chubascos de aguanieve y nieve. Viento suroeste de hasta 60 km/h.	-1	2
PUERTO NATALES	MADRUGADA	MAÑANA	TARDE	NOCHE	MÍNIMA	MÁXIMA
DOMINGO 18	Nublado. Viento débil.	Nublado. Viento débil.	Nubosidad parcial. Viento débil.	Escasa nubosidad. Viento oeste de hasta 40 km/h.	-5	1
PROBABILIDAD DE ESCARCHA	ALTA	ALTA	ALTA	ALTA		
LUNES 19	Escasa nubosidad. Viento suroeste de hasta 40 km/h.	Escasa nubosidad. Viento suroeste de hasta 50 km/h.	Nubosidad parcial. Viento suroeste de hasta 50 km/h.	Nublado. Viento suroeste de hasta 40 km/h.	-5	2
MARTES 20	Nublado. Viento oeste de hasta 50 km/h.	Nublado. Viento oeste de hasta 50 km/h.	Nubosidad parcial. Viento débil.	Nubosidad parcial. Viento débil.	-2	3
TORRES DEL PAINE	MADRUGADA	MAÑANA	TARDE	NOCHE	MÍNIMA	MÁXIMA
DOMINGO 18	Nublado con chubascos de nieve débiles. Viento débil.	Nublado con chubascos de aguanieve débiles. Viento débil.	Nublado. Viento débil.	Nubosidad parcial. Viento oeste de hasta 40 km/h.	-6	0
PROBABILIDAD DE ESCARCHA	ALTA	ALTA	ALTA	ALTA		
LUNES 19	Escasa nubosidad. Viento suroeste de hasta 40 km/h.	Escasa nubosidad. Viento suroeste de hasta 50 km/h.	Nubosidad parcial. Viento suroeste de hasta 40 km/h.	Nubosidad parcial. Viento suroeste de hasta 40 km/h.	-5	2
MARTES 20	Nublado. Viento débil.	Nublado con aguanieve. Viento débil.	Nublado con aguanieve. Viento débil.	Nublado con aguanieve. Viento débil.	-2	3

	SISTEMA DE GESTIÓN DE EMERGENCIAS	Código: F-PO-MAC-01R-03
	DIRECCIÓN REGIONAL DE ONEMI MAGALLANES Y ANTÁRTICA CHILENA	Versión: 01 Página: 3 de 5
Informe de Monitoreo Diario Regional		

Fuente: Centro Meteorológico Regional Austral

4.3 Base Antártica Eduardo Frei Montalva:

Día	Mañana	Tarde	Noche	Mínima	Máxima
Sábado 17	Nublado Viento SW-W, 15 kt	Nublado ocasionalmente escasa nubosidad Viento W, 15-30 kt	Nubosidad parcial vrdo nublado Viento W-SW, 30-40 kt	-2	---
Domingo 18	Cubierto y chubascos de nieve débiles aislados vrdo nublado Viento SW, 30-45 kt	Nublado ocnl nubosidad parcial Viento SW, 30-45 kt	Nublado Viento S, 15-20 kt	-5	-2
Lunes 19	Nublado Viento SW, 15-20 kt	Nublado Viento SW, 15-30 kt	Nublado y chubascos de nieve débiles Viento SW, 20-30 kt	-4	-1

Fuente: Centro Meteorológico Regional Antártico Eduardo Frei M.

5. INFORMACIÓN PLUVIOMÉTRICA

Año normal a la fecha 187.6 mm

Comuna	Últimas 12 horas	Total a la Fecha	Fuente
Punta Arenas	Sin precipitaciones	149.4 mm	CMRA

Fuente: Centro Meteorológico Regional Austral. Fecha y hora de consulta: 17/06 18:14 horas

6. ÍNDICE DE RADIACIÓN ULTRAVIOLETA

REGISTRADO HOY	PREVISTO PARA MAÑANA
1 BAJO	1 – 2 BAJO.

Fuente: Centro Meteorológico Regional Austral. Fecha y hora de consulta: 17/06 18:14 horas

7. MONITOREO CAUDALES DE RÍOS

Alertas según altura: Río Las Minas 0.90 Amarilla – 0.97 Roja Río Paine 1.7 Amarilla – 1.9 Roja


NOTA: HSCL: corresponde a hora servidor en Santiago.

Estación	Fecha y hora	Altura (m)	Caudal (m3/s)	Nivel de Peligro
Río Las Minas	17/06 HSCL 16:00	0.400	3.299	BAJO
Río Paine	17/06 HSCL 17:00	0.697	23.129	BAJO

Fuente: Dirección General de Aguas – Página Monitoreo Satelital

8. ANÁLISIS TÉCNICO DE RIESGOS

Provincia/Comuna	Condición de Amenaza	Recomendaciones
Región de Magallanes y Antártica Chilena.	Precipitaciones de nieve	El SRPC deberá mantener monitoreo en los sectores más vulnerables en función del resguardo de la población y especialmente en los cursos de agua.
Región de Magallanes y Antártica Chilena.	Probabilidad de Escarcha Media-Alta	El SRPC deberá mantener la vigilancia ante eventos derivados de esta condición, la que puede provocar dificultades en la conducción vial tanto en sectores rurales como urbanos. Los conductores deberán estar atentos a las condiciones que se presenten, manejo a velocidad razonable y prudente.
Región de Magallanes y Antártica Chilena.	Heladas Normales a Moderadas	El SRPC deberá establecer todas las medidas preventivas necesarias para sistematizar acciones a desarrollar, con la finalidad de aumentar las capacidades para reducir la vulnerabilidad frente a la amenaza.

	SISTEMA DE GESTIÓN DE EMERGENCIAS	Código: F-PO-MAC-01R-03
	DIRECCIÓN REGIONAL DE ONEMI MAGALLANES Y ANTÁRTICA CHILENA	Versión: 01 Página: 4 de 5
Informe de Monitoreo Diario Regional		

Fuente: Centro de Alerta Temprana Nacional

9. ESTADO DE PUERTOS

Puerto	Estado del Puerto	Condición
Edén	Abierto, condiciones normales	NORMAL
Puerto Natales	Abierto, condiciones normales	NORMAL
Punta Delgada	Abierto, condiciones normales	NORMAL
Punta Arenas	Abierto, condiciones normales	NORMAL
Tierra del Fuego	Abierto, condiciones normales	NORMAL
Puerto Williams	Abierto, condiciones normales	NORMAL

Fuente: Gobernación Marítima. Fecha y hora de consulta: 17/06 19:15 horas.

10. ESTADO DE AEROPUERTO, AERÓDROMOS.


Aeropuerto	Estado del Aeropuerto	Condición
Punta Arenas Aeropuerto Pdte. Carlos Ibáñez del Campo	Operativo	Dos pistas operativas con trabajos en progreso, pista principal, operativa con luz día, en toda su extensión.
Puerto Natales Aeródromo Teniente Julio Gallardo	Operativo	De lunes a jueves: 08:30 a 17:30 horas. Viernes : 08:30 a 16:30 horas Sábado, Domingo y festivos a requerimiento.
Porvenir Aeródromo Capitán Fuentes Martínez	Operativo	A requerimiento: De lunes a viernes después las 17:30 horas. Sábado: después las 14:30 horas. Domingo y festivos a requerimiento.
Puerto Williams Aeródromo Guardiamarina Zañartú	Operativo	A requerimiento: De lunes a jueves después las 17:30 horas. Viernes después de las 16:30 horas; sábados después de las 13:00 horas. Domingo y festivos a requerimiento
Antártica Aeródromo Teniente Rodolfo Marsh Martin	Operativo	A requerimiento.

Fuente: DGAC. Fecha y hora de consulta: 09/05 07:30 horas

11. ESTADO DE PASOS FRONTERIZOS

Nombre Paso	Condición	Observaciones
Integración Austral	Normal	Horario de Atención: 08:00 a 22:00 Horas.
Río Don Guillermo	Normal	Horario de Atención: 08:00 a 22:00 Horas.
Dorotea	Normal	Horario de Atención: 08:00 a 00:00 Horas
Casas Viejas	Normal	Horario de Atención: 08:00 a 22:00 Horas.
San Sebastián	Normal	Horario de Atención: 08:00 a 22:00 Horas.
Río Bellavista	Se encuentra cerrado, se reabrirá a partir del 01/11 dependiendo la condición del Río Bellavista	Horario de Atención: 08:00 A 22:00 Horas.

Fuente: Gobernaciones Provinciales-Carabineros. Fecha y hora de consulta: 02/06 17:35 Horas.

	SISTEMA DE GESTIÓN DE EMERGENCIAS	Código: F-PO-MAC-01R-03 Versión: 01 Página: 5 de 5
	DIRECCIÓN REGIONAL DE ONEMI MAGALLANES Y ANTÁRTICA CHILENA	
Informe de Monitoreo Diario Regional		

12. ESTADO DE FERRY'S

Servicio Cruce	Condición	Observaciones
Primera Angostura	Normal	HORARIO DE INVIERNO DESDE EL 03 DE ABRIL AL 31 DE OCTUBRE DEL PRESENTE AÑO: Ferry Patagonia: Zarpa desde Continente a Isla desde las 08:30 hasta las 22:15 horas y de Isla a Continente desde las 09:15 horas hasta las 23:00 horas. Ferry Pionero: Zarpa desde Continente a Isla desde las 09:15 hasta las 23:00 horas y de Isla a Continente desde las 10:00 horas hasta las 23:45 horas. Ferry Fueguino: Zarpa desde Continente a Isla desde las 11:05 hasta las 00:50 am; y de Isla a Continente desde las 11:50 horas hasta las 01:35 horas.
Punta Arenas – Porvenir	Normal	Ferry Pathagon: Zarpa mañana domingo 18/06 a las 09:30 horas desde Terminal Tres Puentes hacia Terminal Bahía Chilota, retornando a las 19:00 horas.
Punta Arenas – Puerto Williams	Normal	Ferry Yaghan: Se encuentra navegando con destino a Terminal Tres Puentes, recalca el día domingo 18/06 a las 23:00 horas.
Río Verde – Isla Riesco	Normal	Ferry Bahía Azul: De lunes a viernes de 08:00 a 12:00 horas y de 13:30 a 20:00 horas. Sábados, domingos y festivos de 09:00 a 12:00 horas y de 14:30 a 20:00 horas.
Puerto Natales - Puerto Montt	Normal	Ferry Trinidad I: Se encuentra navegando hacia Puerto Natales, se espera su recalada el día 19/06 a las 17:00 horas. Ferry Evangelistas: Se encuentra atracado en Puerto Montt, zarpa el día de mañana 18/06 a las 20:00 horas.
Tramo Norte - Sur Puerto Yungay - Caleta Tortel - Puerto Edén - Pto. Natales.	Normal	Ferry Crux Australis : Tramo Norte-Sur
		Pto. Yungay: zarpa hacia Caleta Tortel el día 17/06 a las 20:00 horas, recalando el mismo día a las 22:00 horas. Caleta Tortel: zarpa hacia Puerto Edén el día 17/06 a las 23:00 horas, recalando el 18/06 a las 12:00 horas. Puerto Edén: zarpa hacia Puerto Natales el día 18/06 a las 14:00 horas. Puerto Natales: Recala el lunes 19/06 a las 16:00 horas.
Tramo Sur - Norte Pto. Natales.- Puerto Edén - Caleta Tortel - Puerto Yungay	Normal	Ferry Crux Australis : Tramo Sur-Norte
		Pto. Natales: Puerto Edén: Caleta Tortel: Puerto Yungay: recaló el día de hoy sábado 17/06 a las 01:00 horas.

Fuente: Empresa Austral BROOM – NAVIMAG. Fecha y hora de consulta: 17/06 17:13 horas.

13. ELABORACIÓN DEL INFORME

Informe elaborado por:	Ricardo Baltra Lizana
Revisado por:	Alex Millao González

Centro Regional de Alerta Temprana Región de Magallanes y Antártica Chilena