	SISTEMA DE GESTIÓN DE EMERGENCIAS	Código: F-PO-MAC-01R-03 Versión: 02 Página: 1 de 8
	DIRECCIÓN REGIONAL DE ONEMI MAGALLANES Y DE LA ANTÁRTICA CHILENA	
Informe de Monitoreo Diario Regional		

Fecha del Informe	Hora de envío del Informe
Punta Arenas, 18 de Enero del 2019	19:30

1. RESUMEN DE ALERTAS VIGENTES

Nivel de Alerta	Evento	Cobertura	Amplitud
N/A	N/A	N/A	N/A

Fuente: Dirección Regional de ONEMI Magallanes y de la Antártica Chilena

2. RESUMEN DE EMERGENCIAS DE LAS ÚLTIMAS 24 HORAS

N° de Informe	Fecha y hora	Evento/Lugar	Resumen
N/A	N/A	N/A	N/A

Fuente: Dirección Regional de ONEMI Magallanes y de la Antártica Chilena

3. CONDICIONES DE TIEMPO Y NOVEDADES DE LA REGIÓN

Provincia/comuna	Condición de tiempo	Novedades
Magallanes	Nubosidad parcial, viento débil	Sin novedades
Última esperanza	Nublado, sin viento	Sin novedades
Tierra del Fuego	Nublado, sin viento	Sin novedades
Antártica Chilena	Nublado, sin viento	Sin novedades

Fuente: Direcciones Provinciales y Comunes de Protección Civil y Emergencias.

Hora de término del monitoreo 19:00 horas.

4. PRONOSTICO METEOROLÓGICO REGIONAL (TRES DÍAS)


4.1 Avisos / Alertas / Alarmas meteorológicas

Tipo	Fecha y hora de emisión	Descripción	Cobertura
N/A	N/A	N/A	N/A


Fuente: Centro Meteorológico Regional Austral – Dirección Meteorológica de Chile

4.2 Provincia / Comuna

PUNTA ARENAS	MADRUGADA	MAÑANA	TARDE	NOCHE	MÍNIMA	MÁXIMA
SÁBADO 19	Nublado y chubascos débiles. Viento noroeste de hasta 80 km/h.	Nublado y chubascos débiles. Viento noroeste de hasta 60 km/h.	Nublado. Viento oeste de hasta 40 km/h.	Nublado. Viento oeste de hasta 40 km/h.	9	15
DOMINGO 20	Nublado. Viento débil.	Nublado. Viento débil.	Nublado. Viento débil.	Nublado. Viento débil.	6	13
LUNES 21	Nublado. Viento noroeste de hasta 40 km/h.	Nublado y chubascos débiles. Viento noroeste de hasta 50 km/h.	Nublado y chubascos débiles. Viento noroeste de hasta 50 km/h.	Nubosidad parcial y chubascos débiles. Viento noroeste de hasta 60 km/h.	6	14
PORVENIR	MADRUGADA	MAÑANA	TARDE	NOCHE	MÍNIMA	MÁXIMA
SÁBADO 19	Nublado y chubascos débiles. Viento noroeste de hasta 70 km/h.	Nublado y chubascos débiles. Viento noroeste de hasta 60 km/h.	Nublado y chubascos débiles. Viento oeste de hasta 40 km/h.	Nublado. Viento oeste de hasta 40 km/h.	9	14
DOMINGO 20	Nublado. Viento débil.	Nublado. Viento débil.	Nublado. Viento débil.	Nublado y chubascos débiles. Viento débil.	6	13
LUNES 21	Nublado. Viento noroeste de hasta 40 km/h.	Nublado y chubascos débiles. Viento noroeste de hasta 60 km/h.	Nublado y chubascos débiles. Viento noroeste de hasta 50 km/h.	Nubosidad parcial y chubascos débiles. Viento noroeste de hasta 60 km/h.	6	14

	SISTEMA DE GESTIÓN DE EMERGENCIAS	Código: F-PO-MAC-01R-03 Versión: 02 Página: 2 de 8
	DIRECCIÓN REGIONAL DE ONEMI MAGALLANES Y DE LA ANTÁRTICA CHILENA	
Informe de Monitoreo Diario Regional		

PUERTO NATALES	MADRUGADA	MAÑANA	TARDE	NOCHE	MÍNIMA	MÁXIMA
SÁBADO 19	Nublado. Viento noroeste de hasta 60 km/h.	Nublado. Viento noroeste de hasta 60 km/h.	Nublado. Viento noroeste de hasta 50 km/h.	Nublado. Viento noroeste de hasta 40 km/h.	9	17
DOMINGO 20	Nublado. Viento débil.	Nublado y chubascos débiles. Viento débil.	Nublado y chubascos débiles. Viento débil.	Nubosidad parcial. Viento noroeste de hasta 40 km/h.	7	15
LUNES 21	Nublado. Viento noroeste de hasta 50 km/h.	Nublado. Viento noroeste de hasta 60 km/h.	Nubosidad parcial. Viento noroeste de hasta 60 km/h.	Nubosidad parcial y chubascos débiles. Viento noroeste de hasta 70 km/h.	6	16
TORRES DEL PAINE	MADRUGADA	MAÑANA	TARDE	NOCHE	MÍNIMA	MÁXIMA
SÁBADO 19	Nublado. Viento noroeste de hasta 80 km/h.	Nublado. Viento noroeste de hasta 80 km/h.	Nublado. Viento noroeste de hasta 70 km/h.	Nublado. Viento noroeste de hasta 50 km/h.	9	17
DOMINGO 20	Nublado y chubascos débiles. Viento débil.	Nublado y chubascos débiles. Viento débil.	Nublado y chubascos débiles. Viento débil.	Nubosidad parcial. Viento noroeste de hasta 60 km/h.	7	14
LUNES 21	Nublado. Viento noroeste de hasta 60 km/h.	Nublado. Viento noroeste de hasta 70 km/h.	Nubosidad parcial y chubascos débiles. Viento noroeste de hasta 60 km/h.	Nublado y chubascos. Viento noroeste de hasta 70 km/h.	6	14
PUERTO WILLIAMS	MADRUGADA	MAÑANA	TARDE	NOCHE	MÍNIMA	MÁXIMA
SÁBADO 19	Nublado y chubascos débiles. Viento noroeste de hasta 70 km/h.	Nublado y chubascos débiles. Viento noroeste de hasta 50 km/h.	Nublado y chubascos débiles. Viento oeste de hasta 40 km/h.	Nublado. Viento oeste de hasta 40 km/h.	8	14
DOMINGO 20	Nubosidad parcial. Viento débil.	Nublado. Viento débil.	Nublado. Viento débil.	Nublado y chubascos débiles. Viento débil.	2	10
LUNES 21	Nubosidad parcial. Viento débil.	Nubosidad parcial. Viento noroeste de hasta 40 km/h.	Nublado y chubascos débiles. Viento noroeste de hasta 50 km/h.	Nublado y chubascos débiles. Viento noroeste de hasta 40 km/h.	1	12
VILLA TEHUELCHES	MADRUGADA	MAÑANA	TARDE	NOCHE	MÍNIMA	MÁXIMA
SÁBADO 19	Nublado. Viento noroeste de hasta 80 km/h.	Nublado. Viento noroeste de hasta 70 km/h.	Nublado. Viento oeste de hasta 60 km/h.	Nublado. Viento noroeste de hasta 50 km/h.	9	16
DOMINGO 20	Nublado. Viento débil.	Nublado y chubascos débiles. Viento débil.	Nublado y chubascos débiles. Viento débil.	Nubosidad parcial y chubascos débiles. Viento noroeste de hasta 40 km/h.	7	13
LUNES 21	Nubosidad parcial y chubascos débiles. Viento noroeste de hasta 50 km/h.	Nublado. Viento noroeste de hasta 60 km/h.	Nublado. Viento noroeste de hasta 60 km/h.	Nublado y chubascos débiles. Viento noroeste de hasta 60 km/h.	5	15

	SISTEMA DE GESTIÓN DE EMERGENCIAS	Código: F-PO-MAC-01R-03 Versión: 02 Página: 3 de 8
	DIRECCIÓN REGIONAL DE ONEMI MAGALLANES Y DE LA ANTÁRTICA CHILENA	
Informe de Monitoreo Diario Regional		

CERRO SOMBRERO	MADRUGADA	MAÑANA	TARDE	NOCHE	MÍNIMA	MÁXIMA
SÁBADO 19	Nublado y chubascos débiles. Viento noroeste de hasta 70 km/h.	Nublado y chubascos débiles. Viento noroeste de hasta 60 km/h.	Nublado y chubascos débiles. Viento oeste de hasta 50 km/h.	Nublado. Viento oeste de hasta 40 km/h.	9	16
DOMINGO 20	Nublado. Viento débil.	Nublado. Viento débil.	Nublado y chubascos débiles. Viento débil.	Nublado y chubascos débiles. Viento oeste de hasta 40 km/h.	6	12
LUNES 21	Nubosidad parcial. Viento noroeste de hasta 40 km/h.	Nublado y chubascos débiles. Viento noroeste de hasta 50 km/h.	Nublado y chubascos débiles. Viento noroeste de hasta 50 km/h.	Nubosidad parcial y chubascos débiles. Viento noroeste de hasta 60 km/h.	6	15
VILLA PUNTA DELGADA	MADRUGADA	MAÑANA	TARDE	NOCHE	MÍNIMA	MÁXIMA
SÁBADO 19	Nublado y chubascos débiles. Viento noroeste de hasta 70 km/h.	Nublado y chubascos débiles. Viento noroeste de hasta 60 km/h.	Nublado. Viento oeste de hasta 60 km/h.	Nublado. Viento oeste de hasta 50 km/h.	9	17
DOMINGO 20	Nublado. Viento débil.	Nublado y chubascos débiles. Viento débil.	Nublado y chubascos débiles. Viento débil.	Nublado y chubascos débiles. Viento oeste de hasta 40 km/h.	7	12
LUNES 21	Nublado. Viento noroeste de hasta 40 km/h.	Nublado y chubascos débiles. Viento norte de hasta 60 km/h.	Nublado y chubascos débiles. Viento noroeste de hasta 50 km/h.	Nublado. Viento noroeste de hasta 70 km/h.	6	16
PAMPA GUANACO	MADRUGADA	MAÑANA	TARDE	NOCHE	MÍNIMA	MÁXIMA
SÁBADO 19	Nublado y chubascos débiles. Viento noroeste de hasta 70 km/h.	Nublado y chubascos débiles. Viento noroeste de hasta 60 km/h.	Nublado y chubascos débiles. Viento oeste de hasta 60 km/h.	Nubosidad parcial. Viento oeste de hasta 50 km/h.	6	12
DOMINGO 20	Nubosidad parcial. Viento noroeste de hasta 40 km/h.	Nublado. Viento débil.	Nublado. Viento débil.	Nublado. Viento débil.	3	11
LUNES 21	Nubosidad parcial. Viento débil.	Nublado y chubascos débiles. Viento noroeste de hasta 40 km/h.	Nublado y chubascos débiles. Viento noroeste de hasta 50 km/h.	Nublado y chubascos débiles. Viento noroeste de hasta 50 km/h.	1	11

Fuente: Centro Meteorológico Regional Austral Fecha y hora de consulta: 18/01 18:19 horas

4.3 Base Antártica Eduardo Frei Montalva


Día	Madrugada	Mañana	Tarde	Noche	Mínima	Máxima
Sábado 19	Cubierto, aguanieve y neblina NE, 15 kt	Cubierto, lluvia y niebla NW, 15-20 kt	Cubierto, lluvia y niebla NW, 15-20 kt	Cubierto y neblina W, 15-20 kt	-1	2
Domingo 20	Cubierto y aguanieve débil NW, 20 kt	Cubierto y neblina W, 15-20 kt	Cubierto y neblina W, 15-20 kt	Cubierto, lluvia débil y neblina NW, 15-20 kt	1	2
Lunes 21	Nublado y chubascos de aguanieve W, 15-20 kt	Cubierto NW, 15-20 kt	Nublado variando a cubierto y neblina NW, 20 kt	Cubierto y niebla NW, 15 kt	1	2

Fuente: Dirección Meteorológica de Chile Fecha y hora de consulta: 18/01 18:19 horas.

5. INFORMACIÓN PLUVIOMÉTRICA AÑO NORMAL A LA FECHA: 25.7 mm

Comuna	Últimas 12 horas	Total a la Fecha	Déficit/Superávit	Fuente
Punta Arenas	Sin Precipitaciones	5.4 mm	Déficit 78.9 %	CMRA

Fuente: Dirección Meteorológica de Chile Fecha y hora de consulta: 18/01 18:19 horas.

	SISTEMA DE GESTIÓN DE EMERGENCIAS	Código: F-PO-MAC-01R-03 Versión: 02
	DIRECCIÓN REGIONAL DE ONEMI MAGALLANES Y DE LA ANTÁRTICA CHILENA	Página: 4 de 8
Informe de Monitoreo Diario Regional		

6. ÍNDICE DE RADIACIÓN ULTRAVIOLETA

REGISTRADO HOY	PREVISTO PARA MAÑANA
9 MUY ALTO	6 - 7 ALTO

Fuente: Centro Meteorológico Regional Austral. Fecha y hora de consulta: 18/01 05:03 horas.

7. MONITOREO CAUDALES DE RÍOS

Estación	Fecha y hora	Altura (m) Caudal (m ³ /seg)	Nivel de Peligro
Río Las Minas	18/01 16:00	0.200 / 0.233	BAJO
Río Paine	18/01 18:00	1.078/ 60.363	BAJO


Fuente: Dirección General de Aguas – Página Monitoreo Satelital

8. ANÁLISIS TÉCNICO DE RIESGOS

Provincia/Comuna	Condición de amenaza	Recomendaciones
Región de Magallanes y de la Antártica Chilena	PRONÓSTICO TEMPERATURAS MAXIMAS ENTRE 10° y 17° C.	El SRPC deberá mantener vigilancia sobre áreas forestales vulnerables, para impedir, detectar y combatir oportunamente la ocurrencia de focos de incendios forestales, orientando a la población de zonas adyacentes a pastizales, matorrales y bosques, para evitar prácticas inapropiadas en el uso y manejo del fuego.
Región de Magallanes y de la Antártica Chilena	RADIACIÓN ULTRA VIOLETA 6 - 7 ALTO	El SRPC recomienda a la población mantener los resguardos y protección necesarios por trabajos o actividades que se realicen a la intemperie, ante los riesgos derivados de la exposición a la luz solar, utilizando bloqueador solar, anteojos con filtro UV, gorros con visera. A su vez, informarse de las recomendaciones entregadas por las autoridades competentes en el área.
Región de Magallanes y de la Antártica Chilena	VIENTOS DÉBILES A NORMAL	El SRPC deberán mantener las coordinaciones necesarias para la efectividad de los mecanismos de alerta y gestiones de prevención, a fin de evitar situaciones de riesgo para la población, ya que se podría generar afectación por desprendimientos o daños en techumbres, alteración de conectividad, interrupción de suministro eléctrico y telefónico por caídas de árboles o parte de sus ramas en tendido eléctrico, tanto en sectores rurales como urbanos.
Región de Magallanes y de la Antártica Chilena	PRECIPITACIONES	El SRPC debe tener especial resguardo, por acumulación de agua en sectores bajos, posibles aumentos de caudal de los cursos de agua con potencial desborde, por lo que se deberá monitorear estado de ríos. Además, se deberá mantener monitoreo de los cursos de agua que se pudieran activar o generar arrastre de sedimento con las precipitaciones

9. ESTADO DE CARRETERAS

Carreteras	Estado	Condición
CH-257 Cruce Onaissin	Precaución por trabajos en la ruta y máxima precaución con animales silvestres en la ruta.	ABIERTA, CON PRECAUCIÓN

	SISTEMA DE GESTIÓN DE EMERGENCIAS	Código: F-PO-MAC-01R-03
	DIRECCIÓN REGIONAL DE ONEMI MAGALLANES Y DE LA ANTÁRTICA CHILENA	Versión: 02 Página: 5 de 8
Informe de Monitoreo Diario Regional		

	Desde Cruce Onaisin hasta Cruces a las Flores, se encuentra pavimentado.	
Y-150	Cierre total de calzada, en tramos comprendidos, desde el kilómetro 31.20 al 40.00, desde el 17/01 y hasta el 25/01/2019, Comuna de Torres del Paine.	CIERRE TOTAL
Y-166	Cierre parcial de calzada, en tramos comprendidos, desde el kilómetro 2.70, desde el 17 al 18/01/2019, Comuna de Torres del Paine.	CIERRE PARCIAL
Y-290	Cierre parcial de calzada, en tramos comprendidos, desde el kilómetro 46.00 al 65.00, desde el 03 al 21/01/2019, Comuna de Torres del Paine.	CIERRE PARCIAL
Y-905 Williams-Navarino- Varios sectores	Cierre total de calzada, entre los kilómetros 30.320 al kilómetro 40.820, hasta el 31/03/2019, para realizar trabajos de tronaduras. Comuna de Cabo de Hornos.	CIERRE TOTAL

LAS VÍAS DE TRÁNSITO ESTARÁN DEBIDAMENTE SEÑALIZADAS, SEGÚN LA NORMATIVA VIGENTE

Fuente: Fecha y hora de consulta: Carabineros de Chile/Constructora Vilicic 23/12 08:00 horas.


10. ESTADO DE PUERTOS

Puerto	Estado del Puerto	Condición
Edén	Abierto	Normal
Puerto Natales	Abierto	Normal
Punta Delgada	Abierto	Normal
Punta Arenas	Abierto	Normal
Tierra del Fuego	Abierto	Normal
Puerto Williams	Abierto	Normal

Fuente: Gobernación Marítima. Fecha y hora de consulta: 18/01 19:00 horas.

11. ESTADO DE AEROPUERTOS

Aeropuerto	Estado del Aeropuerto	Condición
Punta Arenas Aeropuerto Presidente Carlos Ibáñez del Campo.	Operativo	Pistas operativas. Pista disponible 1.815 metros.
Puerto Natales Aeródromo Teniente Julio Gallardo	Operativo	Horario desde el 12 de noviembre hasta el 31 de enero de 2019: Lunes-Domingo de 08:30 a 20:30 horas. Otras horas a requerimiento.
Porvenir Aeródromo Capitán Fuentes Martínez	Operativo	Horario de servicio: Lunes a Viernes de 08:00 a 17:30 horas. Sábado de 08:00 a 14:00 horas. Otros horarios, Domingo y festivos a requerimiento.
Puerto Williams Aeródromo Guardiamarina Zañartu	Operativo	Horario de servicio: Lunes a Jueves de 08:30 a 17:30 horas. Viernes de 08:30 a 16:30 horas. Sábado de 08:30 a 13:00 horas. Otros horarios, Domingo y festivos a requerimiento.
Antártica Aeródromo Teniente Rodolfo Marsh Martin	Operativo	Horario de servicio: Lunes a jueves de 09:00 a 18:00 horas. Viernes 09:00 a 17:00 horas.

	SISTEMA DE GESTIÓN DE EMERGENCIAS	Código: F-PO-MAC-01R-03
	DIRECCIÓN REGIONAL DE ONEMI MAGALLANES Y DE LA ANTÁRTICA CHILENA	Versión: 02 Página: 6 de 8
Informe de Monitoreo Diario Regional		

		Otros horarios, Sábado, Domingo y festivos a requerimiento.
Timaukel Aeródromo Pampa Guanaco	Operativo	Pista Habilitada (Sin personal DGAC)
VUELOS REGIONALES		
Punta Arenas/Porvenir Porvenir/Punta Arenas	Operativo	Vuelos Regionales Aerolínea DAP: Salidas de lunes a viernes: Punta Arenas – Porvenir: 08:15 horas, 12:30 horas y 17:00 horas Porvenir – Punta Arenas: 08:35 horas, 12:50 horas y 17:20 horas. Salidas los días sábado: Punta Arenas – Porvenir: 08:15 horas y 12:30 horas. Porvenir – Punta Arenas: 08:35 horas y 12:50 horas.
Punta Arenas/Puerto Williams Puerto Williams/Punta Arenas	Operativo	Vuelos Regionales Aerolínea DAP: Salidas de lunes a sábado: Punta Arenas – Puerto Williams: 10:00 horas. Puerto Williams – Punta Arenas: 11:30 horas.
Punta Arenas/Pampa Guanaco Pampa Guanaco/Punta Arenas	Operativo	Vuelos Regionales Aerolínea DAP: Desde el 05/10 2018 al 28/04/2019 Pta. Arenas-Pampa Guanaco-Punta Arenas. Salidas: Desde Punta Arenas. Viernes y domingo a las 18:00 horas Salidas: Desde Pampa Guanaco. Viernes y domingo a las 19:00 horas.

Fuente: DGAC/DAP Fecha y hora de consulta: 13/12 15:44 horas.


12. ESTADO DE PASOS FRONTERIZOS

Nombre Paso	Condición	Observaciones
Complejo Integración Austral	Normal	Horario de Atención: 24 Hrs.
Complejo Río Don Guillermo	Normal	Horario de Atención: 08:00 a 22:00 Hrs.
Complejo Dorotea	Normal	PASO FONTERIZO DOROTEA SE ENCUENTRA CERRADO DESDE LAS 18:00 HORAS, POR TRABAJOS DE MANTENCION DE LUZ EN PASO FRONTERIZO ARGENTINO MINA UNO, SE ESTIMA APERTURA A LAS 21:00 HORAS. Horario de Atención: 08:00 a 00:00 Hrs.
Complejo Casas Viejas	Normal	Horario de Atención: 08:00 a 22:00 Hrs.
Complejo San Sebastián	Normal	Horario de Atención: 24:00 Hrs.
Complejo Río Bellavista	Normal	Horario de Atención: 08:00 a 22:00 Hrs.
Aduana Bahía Azul	Normal	Horario de atención: 08:00 a 21:00 Hrs (Solo Visado de facturas Ley Navarino y Pasavantes).


Fuente: Gobernaciones Provinciales-Carabineros. Fecha y hora de consulta: 18/01 18:45 Horas.

13. ESTADO DE FERRY'S

Servicio Cruce	Condición	Observaciones
----------------	-----------	---------------

	SISTEMA DE GESTIÓN DE EMERGENCIAS	Código: F-PO-MAC-01R-03 Versión: 02
	DIRECCIÓN REGIONAL DE ONEMI MAGALLANES Y DE LA ANTÁRTICA CHILENA	Página: 7 de 8
Informe de Monitoreo Diario Regional		

		HORARIO DE VERANO 2019 (Los horarios pueden variar por razones de fuerza mayor y operacional.)	
		PUNTA DELGADA	BAHÍA AZUL
Primera Angostura	Normal	08:30 10:00 11:30 12:35 13:00 14:10 14:30 15:35 16:00 17:05 17:30 18:35 19:00 20:20 20:45 21:50 22:15 23:20 00:50 02:20	09:15 10:40 12:15 13:20 13:45 14:55 15:15 16:20 16:45 17:50 18:15 19:20 20:00 21:05 21:30 22:35 23:00 00:05 01:35 03:05
Punta Arenas – Porvenir (Terminal Tres Puentes- Terminal Bahía Chilota)	Normal	Ferry Pathagon: Mañana sábado 19/01 zarpa desde terminal Tres Puentes a las 09:00 horas, retorna desde terminal Bahía Chilota a las 14:00 horas.	
Punta Arenas Puerto Williams	Normal	Ferry Yaghan: Zarpó desde terminal Tres Puentes ayer jueves 17/01 a las 18:00 horas, recalando mañana sábado 19/01 a las 01:00 horas.	
Río Verde - Isla Riesco Isla Riesco - Río Verde	Normal	Ferry Bahía Azul: De lunes a viernes: (Río Verde – Isla Riesco) De 08:10 a 12:00 horas y en las tardes de 13:30 a 20:00 horas. De lunes a viernes: (Isla Riesco - Río Verde) De 08:00 a 11:50 horas y en las tardes de 13:20 a 19:50 horas. Sábados, domingos y festivos: (Río Verde – Isla Riesco) De 09:00 a 12:00 horas y de 14:30 a las 20:00 horas. Sábados, domingos y festivos: (Isla Riesco - Río Verde) De 08:50 a 11:50 horas y de 14:20 a las 19:50 horas.	
Pto. Natales / Pto. Montt Pto. Montt / Pto. Natales	Normal	Ferry Trinidad I: Zarpo hoy viernes 18/01 desde Puerto Montt a las 02:39 horas. Recala en Puerto Natales el lunes 21/01 a las 08:00 horas. Ferry Evangelistas: Zarpo desde Puerto Montt hacia Puerto Natales hoy a las 19:00 horas.	
Tramo Norte - Sur Puerto Yungay - Caleta Tortel - Puerto Edén - Pto. Natales.	Normal	Crux Australis: Tramo Norte – Sur.	
		Puerto Yungay: Zarpa mañana sábado 19/01 a las 20:00 horas hacia Caleta Tortel, recalca el mismo día a las 22:00 horas. Caleta Tortel: Zarpa mañana sábado 19/01 a las 23:00 horas hacia Puerto Edén, recalca el día 20/01 a las 12:00 horas.	

	SISTEMA DE GESTIÓN DE EMERGENCIAS	Código: F-PO-MAC-01R-03 Versión: 02
	DIRECCIÓN REGIONAL DE ONEMI MAGALLANES Y DE LA ANTÁRTICA CHILENA	Página: 8 de 8
Informe de Monitoreo Diario Regional		

		Puerto Edén: Zarpa el día 20/01 a las 14:00 horas hacia Puerto Natales. Puerto Natales: Recala el día 21/01 a las 16:00 horas.
Tramo Sur - Norte Pto. Natales.- Puerto Edén - Caleta Tortel - Puerto Yungay	Normal	Crux Australis: Tramo Sur-Norte.
		Puerto Natales: Puerto Edén: Recala en Caleta Tortel hoy viernes a las 22:00 horas. Caleta Tortel: Zarpa hacia Puerto Yungay hoy viernes 18/01 a las 23:00 horas. Puerto Yungay: Recala mañana sábado 19/01 a las 01:00 horas.

Capitanía de Puerto, Puerto Natales - Empresa Austral BROOM – NAVIMAG

Fecha y hora de consulta 18/01/2019 18:25 horas.

14. ELABORACIÓN DEL INFORME

Informe elaborado por:	Miguel Sánchez O.
Validado por:	Raúl Carrillo F.

Centro de Alerta Temprana. Dirección Regional de ONEMI Magallanes y de la Antártica Chilena.