	SISTEMA DE GESTIÓN DE EMERGENCIAS	Código: F-PO-MAC-01R-03 Versión: 02 Página: 1 de 11
	DIRECCIÓN REGIONAL DE ONEMI MAGALLANES Y LA ANTÁRTICA CHILENA	
Informe de Monitoreo Diario Regional		

Fecha del Informe	Hora de envío del Informe
Punta Arenas, 18 de agosto del 2018	19:30

1. RESUMEN DE ALERTAS VIGENTES

Nivel de Alerta	Evento	Cobertura	Amplitud
Temprana Preventiva	Viento normal a moderado	Regional	Sistema Regional de Protección Civil

Fuente: Dirección Regional de ONEMI Magallanes y La Antártica Chilena

2. RESUMEN DE EMERGENCIAS DE LAS ÚLTIMAS 24 HORAS

N° de Informe	Fecha y hora	Evento/Lugar	Resumen
094-A	17/08 19:35	Accidente de materiales peligrosos Residencial	Fuga de gas en casa habitación, dos personas afectadas.
095-A	18/08 12:57	Accidente de materiales peligrosos / Rotura de matriz de gas	Rotura de matriz de gas, por trabajo de maquinaria en Prolongación Enrique Abello se repuso el servicio a las 16:00 horas.

Fuente: Dirección Regional de ONEMI Magallanes y La Antártica Chilena

3. CONDICIONES DE TIEMPO Y NOVEDADES DE LA REGIÓN

Provincia/Comuna	Condición de Tiempo	Novedades
Magallanes	Nubosidad parcial, viento débil.	Sin novedades.
Última Esperanza	Despejado, viento débil.	Sin novedades.
Tierra del Fuego	Despejado, viento débil.	Sin novedades.
Antártica Chilena	Nubosidad parcial, viento débil.	Sin novedades.

Fuente: Direcciones Provinciales y Comunales de Protección Civil y Emergencias.


Hora de término del monitoreo: 17:39 horas.

4. PRONOSTICO METEOROLÓGICO REGIONAL (TRES DÍAS)

4.1 Avisos / Alertas / Alarmas meteorológicas


Tipo	Fecha y hora de emisión	Descripción	Cobertura
Aviso	17/08 15:55	Viento normal a moderado	Región de Magallanes y La Antártica Chilena

Fuente: Centro Meteorológico Regional Austral – Dirección Meteorológica de Chile


	SISTEMA DE GESTIÓN DE EMERGENCIAS	Código: F-PO-MAC-01R-03 Versión: 02 Página: 2 de 11
	DIRECCIÓN REGIONAL DE ONEMI MAGALLANES Y LA ANTÁRTICA CHILENA	
Informe de Monitoreo Diario Regional		

4.2 Provincia / Comuna

PUNTA ARENAS	MADRUGADA	MAÑANA	TARDE	NOCHE	MÍNIMA	MÁXIMA
DOMINGO 19	Nublado y chubascos débiles. Viento noroeste de hasta 80 km/h.	Nublado. Viento noroeste de hasta 80 km/h.	Nublado. Viento noroeste de hasta 80 km/h.	Nublado. Viento noroeste de hasta 90 km/h.	2	7
PROBABILIDAD DE ESCARCHA	MEDIA	MEDIA	BAJA	BAJA		
LUNES 20	Nublado. Viento noroeste de hasta 90 km/h.	Nublado. Viento noroeste de hasta 80 km/h.	Nublado. Viento noroeste de hasta 70 km/h.	Nublado y chubascos débiles. Viento noroeste de hasta 70 km/h.	3	8
MARTES 21	Nubosidad parcial. Viento noroeste de hasta 70 km/h.	Nubosidad parcial. Viento oeste de hasta 40 km/h.	Nublado. Viento débil.	Nublado y chubascos de aguanieve. Viento débil.	2	7
PORVENIR	MADRUGADA	MAÑANA	TARDE	NOCHE	MÍNIMA	MÁXIMA
DOMINGO 19	Nublado y chubascos débiles. Viento noroeste de hasta 80 km/h.	Nublado. Viento noroeste de hasta 80 km/h.	Nublado. Viento noroeste de hasta 80 km/h.	Nublado. Viento noroeste de hasta 80 km/h.	2	7
PROBABILIDAD DE ESCARCHA	MEDIA	MEDIA	BAJA	BAJA		
LUNES 20	Nublado. Viento noroeste de hasta 80 km/h.	Nublado. Viento noroeste de hasta 70 km/h.	Nublado. Viento noroeste de hasta 70 km/h.	Nublado y chubascos débiles. Viento noroeste de hasta 60 km/h.	3	8
MARTES 21	Nublado y chubascos débiles. Viento noroeste de hasta 60 km/h.	Nublado y chubascos de aguanieve débiles. Viento débil.	Nublado y chubascos de aguanieve débiles. Viento débil.	Nublado y chubascos de aguanieve débiles. Viento noreste de hasta 40 km/h.	2	6
PUERTO NATALES	MADRUGADA	MAÑANA	TARDE	NOCHE	MÍNIMA	MÁXIMA
DOMINGO 19	Nublado. Viento noroeste de hasta 80 km/h.	Nublado. Viento noroeste de hasta 80 km/h.	Nublado. Viento noroeste de hasta 70 km/h.	Nublado. Viento noroeste de hasta 70 km/h.	0	7
PROBABILIDAD DE ESCARCHA	ALTA	ALTA	MEDIA	MEDIA		
LUNES 20	Nublado. Viento noroeste de hasta 70 km/h.	Nublado. Viento noroeste de hasta 60 km/h.	Nublado. Viento noroeste de hasta 60 km/h.	Nublado. Viento noroeste de hasta 40 km/h.	1	9
MARTES 21	Nubosidad parcial. Viento débil.	Nubosidad parcial. Viento débil.	Nublado y chubascos débiles. Viento débil.	Nublado y chubascos débiles. Viento débil.	2	8


	SISTEMA DE GESTIÓN DE EMERGENCIAS	Código: F-PO-MAC-01R-03 Versión: 02 Página: 3 de 11
	DIRECCIÓN REGIONAL DE ONEMI MAGALLANES Y LA ANTÁRTICA CHILENA	
Informe de Monitoreo Diario Regional		

TORRES DEL PAINE	MADRUGADA	MAÑANA	TARDE	NOCHE	MÍNIMA	MÁXIMA
DOMINGO 19	Nublado. Viento noroeste de hasta 80 km/h.	Nublado. Viento noroeste de hasta 80 km/h.	Nublado. Viento noroeste de hasta 80 km/h.	Nublado. Viento noroeste de hasta 80 km/h.	0	6
PROBABILIDAD DE ESCARCHA	ALTA	ALTA	MEDIA	MEDIA		
LUNES 20	Nublado. Viento noroeste de hasta 80 km/h.	Nublado. Viento noroeste de hasta 60 km/h.	Nublado. Viento noroeste de hasta 60 km/h.	Nublado. Viento noroeste de hasta 60 km/h.	1	8
MARTES 21	Nubosidad parcial. Viento noroeste de hasta 60 km/h.	Nubosidad parcial. Viento noroeste de hasta 60 km/h.	Nublado y chubascos débiles. Viento débil.	Nublado y chubascos débiles. Viento débil.	2	8
PUERTO WILLIAMS	MADRUGADA	MAÑANA	TARDE	NOCHE	MÍNIMA	MÁXIMA
DOMINGO 19	Nublado y chubascos de aguanieve débiles. Viento noroeste de hasta 80 km/h.	Nublado. Viento noroeste de hasta 80 km/h.	Nublado. Viento noroeste de hasta 80 km/h.	Nublado. Viento noroeste de hasta 80 km/h.	-1	6
PROBABILIDAD DE ESCARCHA	ALTA	ALTA	MEDIA	ALTA		
LUNES 20	Nublado. Viento noroeste de hasta 90 km/h.	Nublado. Viento noroeste de hasta 80 km/h.	Nublado. Viento noroeste de hasta 70 km/h.	Nublado. Viento noroeste de hasta 70 km/h.	2	8
MARTES 21	Nubosidad parcial. Viento noroeste de hasta 60 km/h.	Nubosidad parcial. Viento noroeste de hasta 60 km/h.	Nublado. Viento suroeste de hasta 40 km/h.	Nublado. Viento débil.	0	4
VILLA TEHUELCHÉ	MADRUGADA	MAÑANA	TARDE	NOCHE	MÍNIMA	MÁXIMA
DOMINGO 19	Nublado. Viento noroeste de hasta 90 km/h.	Nublado. Viento noroeste de hasta 90 km/h.	Nublado. Viento noroeste de hasta 80 km/h.	Nublado. Viento noroeste de hasta 90 km/h.	1	7
PROBABILIDAD DE ESCARCHA	ALTA	ALTA	MEDIA	MEDIA		
LUNES 20	Nublado. Viento noroeste de hasta 90 km/h.	Nublado. Viento noroeste de hasta 80 km/h.	Nublado. Viento noroeste de hasta 70 km/h.	Nublado. Viento noroeste de hasta 70 km/h.	1	9
MARTES 21	Nubosidad parcial. Viento noroeste de hasta 70 km/h.	Nubosidad parcial. Viento noroeste de hasta 60 km/h.	Nublado y chubascos de aguanieve débiles. Viento débil.	Nublado y chubascos débiles. Viento noreste de hasta 50 km/h.	2	6

	SISTEMA DE GESTIÓN DE EMERGENCIAS	Código: F-PO-MAC-01R-03 Versión: 02 Página: 4 de 11
	DIRECCIÓN REGIONAL DE ONEMI MAGALLANES Y LA ANTÁRTICA CHILENA	
Informe de Monitoreo Diario Regional		

CERRO SOMBRERO	MADRUGADA	MAÑANA	TARDE	NOCHE	MÍNIMA	MÁXIMA
DOMINGO 19	Nublado y chubascos de aguanieve débiles. Viento noroeste de hasta 80 km/h.	Nublado. Viento noroeste de hasta 90 km/h.	Nublado. Viento noroeste de hasta 80 km/h.	Nublado. Viento noroeste de hasta 80 km/h.	0	8
PROBABILIDAD DE ESCARCHA	ALTA	ALTA	MEDIA	ALTA		
LUNES 20	Nublado. Viento noroeste de hasta 70 km/h.	Nublado y chubascos débiles. Viento noroeste de hasta 60 km/h.	Nublado y chubascos débiles. Viento noroeste de hasta 60 km/h.	Nublado y chubascos débiles. Viento noroeste de hasta 60 km/h.	2	7
MARTES 21	Nubosidad parcial y chubascos débiles. Viento noroeste de hasta 60 km/h.	Nubosidad parcial. Viento noroeste de hasta 50 km/h.	Nublado. Viento débil.	Nublado y chubascos de aguanieve débiles. Viento noreste de hasta 40 km/h.	2	7
VILLA PUNTA DELGADA	MADRUGADA	MAÑANA	TARDE	NOCHE	MÍNIMA	MÁXIMA
DOMINGO 19	Nublado. Viento noroeste de hasta 80 km/h.	Nublado. Viento noroeste de hasta 90 km/h.	Nublado. Viento noroeste de hasta 80 km/h.	Nublado. Viento noroeste de hasta 60 km/h.	1	7
PROBABILIDAD DE ESCARCHA	ALTA	ALTA	BAJA	MEDIA		
LUNES 20	Nublado. Viento noroeste de hasta 60 km/h.	Nublado. Viento noroeste de hasta 60 km/h.	Nublado y chubascos débiles. Viento noroeste de hasta 40 km/h.	Nublado y chubascos débiles. Viento noroeste de hasta 40 km/h.	2	8
MARTES 21	Nubosidad parcial. Viento noroeste de hasta 40 km/h.	Nubosidad parcial. Viento noroeste de hasta 50 km/h.	Nublado y chubascos débiles. Viento débil.	Nublado y chubascos débiles. Viento noreste de hasta 50 km/h.	2	7
PAMPA GUANACO	MADRUGADA	MAÑANA	TARDE	NOCHE	MÍNIMA	MÁXIMA
DOMINGO 19	Nublado y chubascos de nieve débiles. Viento noroeste de hasta 80 km/h.	Nublado. Viento noroeste de hasta 90 km/h.	Nublado. Viento noroeste de hasta 80 km/h.	Nublado. Viento noroeste de hasta 80 km/h.	-3	5
PROBABILIDAD DE ESCARCHA	ALTA	ALTA	MEDIA	ALTA		
LUNES 20	Nublado. Viento noroeste de hasta 90 km/h.	Nublado. Viento noroeste de hasta 80 km/h.	Nublado. Viento noroeste de hasta 70 km/h.	Nublado. Viento noroeste de hasta 50 km/h.	2	8
MARTES 21	Nubosidad parcial. Viento noroeste de hasta 50 km/h.	Nubosidad parcial. Viento oeste de hasta 50 km/h.	Nublado. Viento oeste de hasta 40 km/h.	Nublado y chubascos de nieve débiles. Viento débil.	0	6

Fuente: Centro Meteorológico Regional Austral Fecha y hora de consulta: 18/08 17:40 horas

	SISTEMA DE GESTIÓN DE EMERGENCIAS	Código: F-PO-MAC-01R-03 Versión: 02 Página: 5 de 11
	DIRECCIÓN REGIONAL DE ONEMI MAGALLANES Y LA ANTÁRTICA CHILENA	
Informe de Monitoreo Diario Regional		

4.3 Base Antártica Eduardo Frei Montalva:

Día	Madrugada	Mañana	Tarde	Noche	Mínima	Máxima
Domingo 19	Cubierto y ventisca Viento NW, 35-45 kt	Cubierto y ventisca en declinación Viento W, 30-40 kt	Nubosidad parcial Viento SW, 30-40 kt	Nubosidad parcial Viento SW, 25 kt	-6	1
Lunes 20	Nubosidad parcial variando a cubierto Viento SW, 10 kt	Cubierto Viento SW, 10 kt	Cubierto Viento SE, 10 kt	Cubierto Viento E, 15 kt	-7	-5
Martes 21	Cubierto, nevada y neblina Viento NE, 20 kt	Cubierto, nevada y neblina Viento N, 15 kt	Cubierto, nevada y neblina Viento S, 15 kt	Cubierto y nevada variando a nubosidad parcial Viento SW, 20 kt	-7	-1

Fuente: Dirección Meteorológica de Chile Fecha y hora de consulta: 18/08 11:59 horas.

5. INFORMACIÓN PLUVIOMÉTRICA AÑO NORMAL A LA FECHA: 279.7 MM

Comuna	Últimas 24 horas	Total a la Fecha	Déficit/Superávit	Fuente
Punta Arenas	Sin precipitaciones	267.4 mm	Déficit 4.4 %	CMRA

Fuente: Dirección Meteorológica de Chile Fecha y hora de consulta: 18/08 17:40 horas.

6. ÍNDICE DE RADIACIÓN ULTRAVIOLETA

REGISTRADO HOY	PREVISTO PARA MAÑANA
1 BAJO	1 – 2 BAJO

Fuente: Centro Meteorológico Regional Austral. Fecha y hora de consulta: 18/08 17:40 horas.


7. MONITOREO CAUDALES DE RÍOS (OPCIONAL)

Estación	Fecha y hora	Altura (mts)/Caudal	Nivel de Peligro
Río Las Minas	18/08 18:00 Hrs.	0,260 m 0.789 m ³ /seg	BAJO
Río Paine	18/08 18:00 Hrs.	0,632 m 18.729 m ³ /seg	BAJO

Fuente: Dirección General de Aguas – Página Monitoreo Satelital

8. ANÁLISIS TÉCNICO DE RIESGOS

Provincia/Comuna	Condición de amenaza	Recomendaciones
Región de Magallanes y La Antártica Chilena	VIENTO NORMAL A MODERADO	El SRPC deberán mantener las coordinaciones necesarias para la efectividad de los mecanismos de alerta y gestiones de prevención, a fin de evitar situaciones de riesgo para la población, ya que se podría generar afectación por desprendimientos o daños en techumbres, alteración de conectividad, interrupción de suministro eléctrico y telefónico

	SISTEMA DE GESTIÓN DE EMERGENCIAS	Código: F-PO-MAC-01R-03 Versión: 02
	DIRECCIÓN REGIONAL DE ONEMI MAGALLANES Y LA ANTÁRTICA CHILENA	Página: 6 de 11
Informe de Monitoreo Diario Regional		
		por caídas de árboles o parte de sus ramas en tendido eléctrico, tanto en sectores rurales como urbanos.
Región de Magallanes y La Antártica Chilena	PROBABILIDAD DE ESCARCHA ALTA-MEDIA	El SRPC deberá mantener la vigilancia ante eventos derivados de esta condición, la que puede provocar dificultades en la conducción vial tanto en sectores rurales como urbanos. Los conductores deberán estar atentos a las condiciones que se presenten, manejo a velocidad razonable y prudente.
Región de Magallanes y La Antártica Chilena	PRONÓSTICO TEMPERATURAS MÍNIMAS ENTRE -3° y 2° C	El SRPC recomienda considerar que la exposición a bajas temperaturas puede causar afecciones graves, particularmente en la población más vulnerable como menores de edad, adultos mayores y personas sin refugio o que habitan en hogares sin el aislamiento térmico adecuado. Además, puede ocurrir afectación a predios agrícolas y ganaderos. Asimismo en relación al congelamiento en rutas se recomienda a los conductores tomar precauciones producto de posibles problemas en las vías.
Comunas de Cabo de Hornos, Laguna Blanca, Primavera, Timaukel	CHUBASCOS DE AGUANIEVE Y NIEVE DÉBILES.	El SRPC deberá mantener atención a posibles situaciones de aislamiento por acumulación de nieve en caminos interiores y al congelamiento en rutas. Se recomienda a los conductores tomar precauciones producto de posibles problemas en las vías. Además, se deberá tomar atención a las posibles acumulaciones de nieve en relación a predios agrícolas y ganaderos. Por otra parte, se deberán adoptar las recomendaciones generales, evitar cambios bruscos de temperaturas y realizar una adecuada mantención y uso de

	SISTEMA DE GESTIÓN DE EMERGENCIAS	Código: F-PO-MAC-01R-03
	DIRECCIÓN REGIONAL DE ONEMI MAGALLANES Y LA ANTÁRTICA CHILENA	Versión: 02 Página: 7 de 11
Informe de Monitoreo Diario Regional		
		los artefactos de calefacción.

9. ESTADO DE CARRETERAS

Carreteras	Estado	Condición
Y- 150	Trabajos de mantención al ingreso del Parque Nacional Torres del Paine (Portería Sarmiento).	ABIERTA
Y-290 Sector Camino a Serrano. Comuna Torres Del Paine	Ruta Y-290 se encuentra Cerrada el tránsito vehicular, ruta que empalma con Ruta-9. Vía opcional para transitar Y-300.	CERRADA
CH-257 Cruce Onaissin	Precaución por trabajos en la vía y además por animales silvestres.	ABIERTA, CON PRECAUCIÓN

Fuente: Fecha y hora de consulta: Carabineros 08/08/2018 18:45 horas


10. ESTADO DE PUERTOS

Puerto	Estado del Puerto	Condición
Edén	Abierto	Normal
Puerto Natales	Cerrado para naves menores dentro y fuera de la bahía	Tiempo variable
Punta Delgada	Cerrado para naves menores fuera de la Bahía	Tiempo variable
Punta Arenas	Cerrado para naves menores fuera de la Bahía	Tiempo variable
Tierra del Fuego	Cerrado para naves menores dentro y fuera de la bahía	Tiempo variable
Puerto Williams	Cerrado para naves menores fuera de la Bahía	Tiempo variable

Fuente: Gobernación Marítima. Fecha y hora de consulta: 18/08/2018 19:15 horas

11. ESTADO DE AEROPUERTOS

Aeropuerto	Estado del Aeropuerto	Condición
Punta Arenas Aeropuerto Pdte. Ibáñez del Campo	Operativo	Las 6 Pistas se encuentran operativas las 24 Hrs. (Solo con trabajos esporádicos).
Puerto Natales Aeródromo Teniente Julio Gallardo	Operativo	De lunes a jueves: 08:30 a 17:30 Hrs. Viernes: 08:30 a 16:30 Hrs. Después de horario a requerimiento.
Porvenir Aeródromo Capitán Fuentes Martínez	Operativo	A requerimiento: De lunes a jueves después las 17:30 Hrs. Viernes después de las 16:30 Hrs. Sábado: después las 14:30 Hrs.


	SISTEMA DE GESTIÓN DE EMERGENCIAS	Código: F-PO-MAC-01R-03
	DIRECCIÓN REGIONAL DE ONEMI MAGALLANES Y LA ANTÁRTICA CHILENA	Versión: 02 Página: 8 de 11
Informe de Monitoreo Diario Regional		

		Domingo y festivos a requerimiento.
		Vuelos Regionales Aerolínea DAP: Salidas: De lunes a viernes: Pta Arenas – Porvenir: 08:15 Hrs. 12:30 Hrs. y 17:00 Hrs. Porvenir – Pta Arenas: 08:35 Hrs. 12:50 Hrs. y 17:20 Hrs. Salida: Sábado: Pta Arenas – Porvenir: 08:15 Hrs. y 12:30 Hrs. Porvenir – Pta Arenas: 08:35 Hrs. y 12:50 Hrs.
Puerto Williams Aeródromo Guardiamarina Zañartu	Operativo	A requerimiento: De lunes a jueves después de las 17:30 Hrs. Viernes después de las 16:30 Hrs; Sábados después de las 13:00 Hrs. Domingo y festivos a requerimiento
		Vuelos Regionales Aerolínea DAP: Salidas: De lunes a sábado: Pta Arenas – Pto. Williams: 10:00 Hrs. Pto. Williams – Pta Arenas: 11:30 Hrs.
Antártica Aeródromo Teniente Rodolfo Marsh Martin	Operativo	A requerimiento.
Timaukel Aeródromo Pampa Guanaco	Pista Habilitada (Sin concesión DGAC)	Vuelos Regionales Aerolínea DAP: finalizaron el 29/04/2018

Fuente: DGAC/DAP Fecha y hora de consulta: 07/08/2018 07:30 horas.

12. ESTADO DE PASOS FRONTERIZOS

Nombre Paso	Condición	Observaciones
Complejo Integración Austral	Normal	Horario de Atención: 08:00 a 22:00 Hrs.
Complejo Río Don Guillermo	Normal	Horario de Atención: 09:00 a 19:00 Hrs.
Complejo Dorotea	Normal	Horario de Atención: 08:00 a 22:00 Hrs.
Complejo Casas Viejas	Normal	Horario de Atención: 08:00 a 22:00 Hrs.


	SISTEMA DE GESTIÓN DE EMERGENCIAS	Código: F-PO-MAC-01R-03 Versión: 02
	DIRECCIÓN REGIONAL DE ONEMI MAGALLANES Y LA ANTÁRTICA CHILENA	Página: 9 de 11
Informe de Monitoreo Diario Regional		


Complejo San Sebastián	Normal	Horario de Atención: 08:00 a 22:00 Hrs. HORARIO EXTRAORDINARIO por Competencia Automovilística “Gran Premio de la Hermandad”: - Sábado 18/08, desde las 04:00 a 22:00 Hrs. - Domingo 19/08, desde las 04:00 a 22:00 Hrs.
Complejo Río Bellavista	Cerrado	Hasta Noviembre 2018.

Fuente: Gobernaciones Provinciales-Carabineros. Fecha y hora de consulta: 16/08 16:40 Horas

13. ESTADO DE FERRY'S

Servicio Cruce	Condición	Observaciones
Primera Angostura	Normal	Horarios de invierno. Ferry Patagonia: Inicia cruce a las 08:30 Hrs. desde terminal Punta Delgada, último cruce desde terminal Bahía Azul, desde Isla a Continente a las 23:00 Hrs. Ferry Pionero: Inicia cruce a las 09:15 Hrs. desde terminal Punta Delgada, último cruce desde terminal Bahía Azul, desde Isla a Continente a las 23:45 Hrs. Ferry Fueguino: Inicia a las 11:05 Hrs. los zarpes desde Punta Delgada, último cruce desde terminal Bahía Azul, desde Isla a Continente a las 01:35 Hrs.
Punta Arenas - Porvenir	Normal	Ferry Pathagon: Horario especial por Competencia Automovilística “Gran Premio de la Hermandad”: <ul style="list-style-type: none"> - Domingo 19/08: zarpa desde terminal Tres Puentes a las 09:30 Hrs. retorna desde terminal Bahía Chilota a las 13:00 Hrs. Zarpa desde terminal Tres Puentes a las 16:00 Hrs. retorna desde terminal Bahía Chilota a las 19:00 Hrs. - Lunes 20/08: Zarpa desde terminal Tres Puentes a las 09:00 Hrs. retorna desde terminal Bahía Chilota a las 14:00 Hrs. - Martes 21/08: Zarpa desde terminal Tres Puentes a las 09:00 Hrs. retorna desde terminal Bahía Chilota a las 14:00 Hrs. Zarpa desde terminal Tres Puentes a las 17:00 Hrs. quedando fondeado en terminal Bahía Chilota durante la noche.

	SISTEMA DE GESTIÓN DE EMERGENCIAS	Código: F-PO-MAC-01R-03 Versión: 02
	DIRECCIÓN REGIONAL DE ONEMI MAGALLANES Y LA ANTÁRTICA CHILENA	Página: 10 de 11
Informe de Monitoreo Diario Regional		
Punta Arenas Puerto Williams	Normal	Ferry Yaghan: Zarpó el día de hoy sábado 18/08 a las 16:00 horas desde Puerto Williams, recalca el día domingo 19/08 a las 23:00 horas en Punta Arenas.
Río Verde - Isla Riesco Isla Riesco - Río Verde	Normal	Ferry Bahía Azul: De lunes a viernes durante la mañana (Río Verde – Isla Riesco) de 08:10 a 12:00 Hrs. y en las tardes de 13:30 a 20:00 Hrs. De lunes a viernes durante la tarde (Isla Riesco - Río Verde) de 08:00 a 11:50 Hrs. y en las tardes de 13:20 a 19:50 Hrs. Sábados, domingos y festivos durante la mañana (Río Verde – Isla Riesco) de 09:00 a 12:00 Hrs. y de 14:30 a las 20:00 Hrs. Sábados, domingos y festivos durante la tarde (Isla Riesco - Río Verde) de 08:50 a 11:50 Hrs. y de 14:20 a las 19:50 Hrs.
Pto. Natales / Pto. Montt Pto. Montt / Pto. Natales	Normal	Ferry Trinidad I: Zarpó desde Puerto Natales el día 17/08 a las 09:00 Hrs. con destino a Puerto Montt, recalca el día lunes 20/08 a las 04:00 Hrs. Ferry Evangelistas: Zarpó desde Puerto Montt, el día de hoy sábado 18/08 rumbo a Puerto Natales, se estima su recalada el día martes 21/08 a las 17:30 horas.
Tramo Norte - Sur Puerto Yungay - Caleta Tortel - Puerto Edén - Pto. Natales.	Normal	Crux Australis : Tramo Norte - Sur
		Pto. Yungay: Zarpa el día sábado 25/08 a las 20:00 Hrs. hacia Caleta Tortel, recalca el mismo día a las 22:00 Hrs. Caleta Tortel: Zarpa el día sábado 25/08 a las 23:00 Hrs. hacia Puerto Edén, recalando el día 26/08 las 12:00 Hrs. Puerto Edén: Zarpa hacia Puerto Natales el día domingo 26/08 a las 14:00 Hrs. Puerto Natales: Recala el día lunes 27/08 las 16:00 Hrs.
Tramo Sur - Norte Pto. Natales.- Puerto Edén - Caleta Tortel - Puerto Yungay	Normal	Crux Australis: Tramo Sur-Norte
		Puerto Natales: Zarpa hacia Puerto Edén el día

	SISTEMA DE GESTIÓN DE EMERGENCIAS	Código: F-PO-MAC-01R-03 Versión: 02
	DIRECCIÓN REGIONAL DE ONEMI MAGALLANES Y LA ANTÁRTICA CHILENA	Página: 11 de 11
Informe de Monitoreo Diario Regional		

		jueves 23/08 a las 05:00 Hrs. recalca el día viernes 24/08 a las 07:00 Hrs. Puerto Edén: Zarpa hacia Caleta Tortel el día viernes 24/08 a las 09:00 Hrs. recalca el mismo día a las 22:00 Hrs. Caleta Tortel: Zarpa hacia Puerto Yungay el día 24/08 a las 23:00 Hrs. Pto. Yungay: Recalca el día sábado 25/08 a las 01:00 Hrs.
--	--	---

Capitanía de Puerto, Puerto Natales - Empresa Austral BROOM – NAVIMAG

Fecha y hora de consulta 18/08/2018 19:00 horas.

14. ELABORACIÓN DEL INFORME

Informe elaborado por:	Jonathan López Valdés
Validado por:	Carolina Livacic Alvarado

Centro de Alerta Temprana. Dirección Regional de ONEMI Magallanes y La Antártica Chilena.