	SISTEMA DE GESTIÓN DE EMERGENCIAS	Código: F-PO-MAC-01R-03
	DIRECCIÓN REGIONAL DE ONEMI MAGALLANES Y DE LA ANTÁRTICA CHILENA	Versión: 02 Página: 1 de 9
Informe de Monitoreo Diario Regional		

Fecha del Informe	Hora de envío del Informe
Punta Arenas, 19 de Febrero del 2019	19:30

1. RESUMEN DE ALERTAS VIGENTES

Nivel de Alerta	Evento	Cobertura	Amplitud
Alerta Roja	Desborde	Comuna de Torres del Paine	Sistema Regional de Protección Civil
Verde Temprana Preventiva	Reforzamiento de Recursos para el combate de incendios forestales	Región de Magallanes y de la Antártica Chilena	Sistema Regional de Protección Civil
Verde Temprana Preventiva	Evento Meteorológico	Región de Magallanes y de la Antártica Chilena	Sistema Regional de Protección Civil

Fuente: Dirección Regional de ONEMI Magallanes y de la Antártica Chilena

2. RESUMEN DE EMERGENCIAS DE LAS ÚLTIMAS 24 HORAS

N° de Informe	Fecha y hora	Evento/Lugar	Resumen
N/A	N/A	N/A	N/A

Fuente: Dirección Regional de ONEMI Magallanes y de la Antártica Chilena

3. CONDICIONES DE TIEMPO Y NOVEDADES DE LA REGIÓN

Provincia/comuna	Condición de tiempo	Novedades
Magallanes	Nubosidad parcial, viento débil	Sin novedades
Última Esperanza	Nublado con lluvia débil, viento normal.	Alerta Roja por desborde del río Paine
Tierra del Fuego	Nublado, viento débil.	Sin novedades
Antártica Chilena	Nublado con lluvia, viento débil.	Sin novedades


Fuente: Direcciones Provinciales y Comunales de Protección Civil y Emergencias.
Hora de término del monitoreo 19:09 horas.

4. PRONOSTICO METEOROLÓGICO REGIONAL (TRES DÍAS)

4.1 Avisos / Alertas / Alarmas meteorológicas


Tipo	Fecha y hora de emisión	Descripción	Cobertura
Alerta CNA AA21/2019	18-02/16:20	Viento con rachas de intensidad moderada a fuerte	Región de Magallanes y de la Antártica Chilena
Aviso CNA A32/2019	18-02/16:05	Precipitaciones normales a moderadas	Región de Magallanes y de la Antártica Chilena
Aviso CNA AA22/2019	19-02/10:49	Desarrollo de tormentas eléctricas	Región de Magallanes y de la Antártica Chilena

Fuente: Centro Meteorológico Regional Austral – Dirección Meteorológica de Chile

	SISTEMA DE GESTIÓN DE EMERGENCIAS	Código: F-PO-MAC-01R-03 Versión: 02 Página: 2 de 9
	DIRECCIÓN REGIONAL DE ONEMI MAGALLANES Y DE LA ANTÁRTICA CHILENA	
Informe de Monitoreo Diario Regional		

4.2 Provincia/Comuna


PUNTA ARENAS	MADRUGADA	MAÑANA	TARDE	NOCHE	MÍNIMA	MÁXIMA
MIÉRCOLES 20	Nublado y chubascos débiles. Viento oeste hasta 60 km/h.	Nublado y chubascos débiles. Viento suroeste hasta 70 km/h.	Nublado y chubascos débiles. Viento suroeste hasta 70 km/h.	Nublado. Viento suroeste hasta 60 km/h.	5	10
JUEVES 21	Nublado. Viento suroeste hasta 40 km/h.	Nubosidad parcial. Viento débil.	Nubosidad parcial y chubascos débiles. Viento suroeste hasta 40 km/h.	Nubosidad parcial. Viento suroeste hasta 40 km/h.	3	9
VIERNES 22	Nubosidad parcial y chubascos débiles. Viento débiles.	Nublado y lluvia débil. Viento débiles.	Nublado y lluvia débil. Viento noroeste hasta 60 km/h.	Nublado y chubascos débiles. Viento noroeste hasta 50 km/h.	4	10
PORVENIR	MADRUGADA	MAÑANA	TARDE	NOCHE	MÍNIMA	MÁXIMA
MIÉRCOLES 20	Nublado y chubascos débiles. Viento suroeste hasta 50 km/h.	Nublado y chubascos. Viento suroeste hasta 80 km/h.	Nublado. Viento suroeste hasta 80 km/h.	Nublado. Viento suroeste hasta 60 km/h.	4	9
JUEVES 21	Nublado. Viento suroeste hasta 50 km/h.	Nubosidad parcial. Viento suroeste hasta 40 km/h.	Nubosidad parcial y chubascos débiles. Viento suroeste hasta 40 km/h.	Nublado y chubascos débiles. Viento suroeste hasta 40 km/h.	2	8
VIERNES 22	Nubosidad parcial y chubascos débiles. Viento débil.	Nublado y lluvia débil. Viento noroeste hasta 50 km/h.	Nublado y lluvia débil. Viento noroeste hasta 60 km/h.	Nublado y chubascos débiles. Viento oeste hasta 40 km/h.	1	9
PUERTO NATALES	MADRUGADA	MAÑANA	TARDE	NOCHE	MÍNIMA	MÁXIMA
MIÉRCOLES 20	Nublado y chubascos. Viento oeste hasta 70 km/h.	Nublado y chubascos débiles. Viento suroeste hasta 70 km/h.	Nublado y chubascos débiles. Viento suroeste hasta 60 km/h.	Nubosidad parcial. Viento suroeste hasta 50 km/h.	5	10
JUEVES 21	Nubosidad parcial. Viento débil	Nubosidad parcial. Viento débil	Nublado y chubascos débiles. Viento oeste hasta 40 km/h.	Nublado y chubascos débiles. Viento oeste hasta 40 km/h.	1	8
VIERNES 22	Nublado. Viento noroeste hasta 50 km/h.	Nublado. Viento noroeste hasta 60 km/h.	Nublado. Viento noroeste hasta 70 km/h.	Nublado y lluvia débil. Viento noroeste hasta 40 km/h.	3	12
TORRES DEL PAINE	MADRUGADA	MAÑANA	TARDE	NOCHE	MÍNIMA	MÁXIMA
MIÉRCOLES 20	Nublado y chubascos. Viento oeste hasta 80 km/h.	Nublado y chubascos. Viento oeste hasta 80 km/h.	Nublado y chubascos débiles. Viento oeste hasta 60 km/h.	Nublado y lluvia débil. Viento débil.	3	9
JUEVES 21	Nublado. Viento débil.	Nubosidad parcial. Viento débil	Nublado. Viento oeste hasta 40 km/h.	Nublado. Viento oeste hasta 40 km/h.	0	6
VIERNES 22	Nublado. Viento débil	Nublado y chubascos débiles. Viento noroeste hasta 60 km/h.	Nubosidad parcial. Viento noroeste hasta 70 km/h.	Nublado y chubascos débiles. Viento noroeste hasta 60 km/h.	1	9

	SISTEMA DE GESTIÓN DE EMERGENCIAS	Código: F-PO-MAC-01R-03 Versión: 02 Página: 3 de 9
	DIRECCIÓN REGIONAL DE ONEMI MAGALLANES Y DE LA ANTÁRTICA CHILENA	
Informe de Monitoreo Diario Regional		

PUERTO WILLIAMS	MADRUGADA	MAÑANA	TARDE	NOCHE	MÍNIMA	MÁXIMA
MIÉRCOLES 20	Nublado y chubascos. Viento débil	Cubierto y lluvia. Viento sur hasta 40 km/h.	Cubierto y lluvia. Viento sur hasta 50 km/h.	Nublado y aguanieve. Viento sur hasta 40 km/h.	1	6
JUEVES 21	Nublado y chubascos de aguanieve débiles. Viento suroeste hasta 40 km/h.	Nublado y chubascos de aguanieve débiles. Viento débil.	Nublado y chubascos de aguanieve débiles. Viento débil.	Nublado y chubascos de aguanieve débiles. Viento débil.	-1	5
VIERNES 22	Nubosidad parcial. Viento débil.	Nubosidad parcial y chubascos débiles. Viento débil.	Nublado y chubascos. Viento noroeste hasta 40 km/h.	Nublado y chubascos débiles. Viento noroeste hasta 40 km/h.	-2	6

VILLA TEHUELCHES	MADRUGADA	MAÑANA	TARDE	NOCHE	MÍNIMA	MÁXIMA
MIÉRCOLES 20	Nublado y chubascos débiles. Viento oeste hasta 70 km/h.	Nublado y chubascos débiles. Viento suroeste hasta 70 km/h.	Nublado y chubascos débiles. Viento suroeste hasta 70 km/h.	Nublado. Viento suroeste hasta 60 km/h.	5	10
JUEVES 21	Nublado. Viento suroeste de hasta 50 km/h.	Nubosidad parcial. Viento suroeste hasta 40 km/h.	Nublado y chubascos débiles. Viento suroeste hasta 50 km/h.	Nubosidad parcial y chubascos débiles. Viento suroeste hasta 50 km/h.	0	8
VIERNES 22	Nublado y chubascos débiles. Viento noroeste hasta 40 km/h.	Nublado y chubascos débiles. Viento noroeste hasta 60 km/h.	Nublado y chubascos débiles. Viento noroeste hasta 70 km/h.	Nublado. Viento noroeste hasta 80 km/h.	1	10

CERRO SOMBRERO	MADRUGADA	MAÑANA	TARDE	NOCHE	MÍNIMA	MÁXIMA
MIÉRCOLES 20	Nublado y chubascos débiles. Viento oeste hasta 70 km/h.	Nubosidad parcial y chubascos débiles. Viento oeste hasta 80 km/h.	Nublado y chubascos débiles. Viento suroeste hasta 80 km/h.	Nublado. Viento suroeste hasta 60 km/h.	5	11
JUEVES 21	Nublado. Viento suroeste hasta 50 km/h.	Nubosidad parcial y chubascos débiles. Viento suroeste hasta 50 km/h.	Nubosidad parcial y chubascos débiles. Viento oeste hasta 50 km/h.	Nubosidad parcial y chubascos débiles. Viento suroeste hasta 50 km/h.	2	10
VIERNES 22	Nubosidad parcial. Viento oeste hasta 40 km/h.	Nublado y chubascos débiles. Viento noroeste hasta 60 km/h.	Nublado y chubascos débiles. Viento noroeste hasta 60 km/h.	Nublado y chubascos débiles. Viento noroeste hasta 50 km/h.	2	10

	SISTEMA DE GESTIÓN DE EMERGENCIAS	Código: F-PO-MAC-01R-03 Versión: 02 Página: 4 de 9
	DIRECCIÓN REGIONAL DE ONEMI MAGALLANES Y DE LA ANTÁRTICA CHILENA	
Informe de Monitoreo Diario Regional		

VILLA PUNTA DELGADA	MADRUGADA	MAÑANA	TARDE	NOCHE	MÍNIMA	MÁXIMA
MIÉRCOLES 20	Nublado y chubascos débiles. Viento oeste hasta 80 km/h.	Nublado y chubascos débiles. Viento oeste hasta 80 km/h.	Nublado y chubascos débiles. Viento suroeste hasta 80 km/h.	Nublado. Viento suroeste hasta 80 km/h.	5	9
JUEVES 21	Nublado. Viento suroeste hasta 50 km/h.	Nubosidad parcial. Viento suroeste hasta 40 km/h.	Nublado y chubascos débiles. Viento suroeste hasta 50 km/h.	Nublado y chubascos débiles. Viento suroeste hasta 40 km/h.	2	9
VIERNES 22	Nubosidad parcial y chubascos débiles. Viento noroeste hasta 40 km/h.	Nublado y chubascos débiles. Viento noroeste hasta 60 km/h.	Nublado y chubascos débiles. Viento noroeste hasta 60 km/h.	Nublado y chubascos débiles. Viento noroeste hasta 50 km/h.	2	11

PAMPA GUANACO	MADRUGADA	MAÑANA	TARDE	NOCHE	MÍNIMA	MÁXIMA
MIÉRCOLES 20	Nubosidad parcial y chubascos débiles. Viento oeste hasta 50 km/h.	Nublado y chubascos débiles. Viento suroeste hasta 60 km/h.	Nubosidad parcial y chubascos débiles. Viento suroeste hasta 70 km/h.	Nubosidad parcial. Viento suroeste hasta 50 km/h.	2	11
JUEVES 21	Nublado. Viento débil.	Nubosidad parcial. Viento débil.	Nubosidad parcial. Viento débil.	Nubosidad parcial. Viento débil.	-1	10
VIERNES 22	Nubosidad parcial. Viento débil.	Nubosidad parcial y chubascos débiles. Viento débil.	Nublado y chubascos débiles. Viento noroeste hasta 60 km/h.	Nublado y chubascos débiles. Viento oeste hasta 50 km/h.	0	10

Fuente: Centro Meteorológico Regional Austral Fecha y hora de consulta: 19/02 17:12

4.3 Base Antártica Eduardo Frei Montalva

Día	Madrugada	Mañana	Tarde	Noche	Minima	Máxima
Miércoles 20	Nubosidad parcial SE, 15-20 kt	Nubosidad parcial SE, 20-25 kt	Nublado SE, 20-25 kt	Nublado SE, 10-15 kt	-3	-1
Jueves 21	Nublado y chubascos de nieve débiles SE, 05-10 kt	Nublado y chubascos de nieve débiles S->SE, 05-10 kt	Nublado SE, 05-10 kt	Nublado SE, 05-10 kt	-3	-1
Viernes 22	Nublado SE, 10-15 kt	Nublado S, 10-15 kt	Nublado y chubascos de nieve débiles S, 10-15 kt	Nublado S, 10-15 kt	-2	0

Fuente: Dirección Meteorológica de Chile Fecha y hora de consulta: 19/02 17:03 horas.

5. INFORMACIÓN PLUVIOMÉTRICA AÑO NORMAL A LA FECHA: 60.6 mm

Comuna	Últimas 12 horas	Total a la Fecha	Déficit/Superávit	Fuente
Punta Arenas	0.8 mm	20.0 mm	Déficit 66.9 %	CMRA

Fuente: Dirección Meteorológica de Chile. Fecha y hora de consulta: 19/02 17:12 horas.

6. ÍNDICE DE RADIACIÓN ULTRAVIOLETA


REGISTRADO AYER	PREVISTO PARA HOY
6 MODERADO	6 – 7 MODERADO

Fuente: Centro Meteorológico Regional Austral. Fecha y hora de consulta: 19/02 17:12 horas.

7. MONITOREO CAUDALES DE RÍOS

Estación	Fecha y hora	Altura (m) Caudal (m ³ /seg)	Nivel de Peligro
Río Las Minas	19/02 18:00	0.190 / 0.206	BAJO
Río Paine	19/02 19:00	2.124/ 334.840	ALTO

Fuente: Dirección General de Aguas – Página Monitoreo Satelital

	SISTEMA DE GESTIÓN DE EMERGENCIAS	Código: F-PO-MAC-01R-03 Versión: 02
	DIRECCIÓN REGIONAL DE ONEMI MAGALLANES Y DE LA ANTÁRTICA CHILENA	Página: 5 de 9
Informe de Monitoreo Diario Regional		


8. ANÁLISIS TÉCNICO DE RIESGOS

Provincia/Comuna	Condición de amenaza	Recomendaciones
Región de Magallanes y de la Antártica Chilena	VIENTO DÉBIL A FUERTE	El SRPC deberán mantener las coordinaciones necesarias para la efectividad de los mecanismos de alerta y gestiones de prevención, a fin de evitar situaciones de riesgo para la población, ya que se podría generar afectación por desprendimientos o daños en techumbres, alteración de conectividad, interrupción de suministro eléctrico y telefónico por caídas de árboles o parte de sus ramas en tendido eléctrico, tanto en sectores rurales como urbanos.
Región de Magallanes y de la Antártica Chilena	RADIACIÓN ULTRA VIOLETA 6 - 7 MODERADO	El SRPC recomienda a la población mantener los resguardos y protección necesarios por trabajos o actividades que se realicen a la intemperie, ante los riesgos derivados de la exposición a la luz solar, utilizando bloqueador solar, anteojos con filtro UV, gorros con visera. A su vez, informarse de las recomendaciones entregadas por las autoridades competentes en el área.
Región de Magallanes y de la Antártica Chilena	CHUBASCOS Y LLUVIA	El SRPC debe tener especial resguardo, por acumulación de agua en sectores bajos, posibles aumentos de caudal de los cursos de agua con potencial desborde, por lo que se deberá monitorear estado de ríos. Además, se deberá mantener monitoreo de los cursos de agua que se pudieran activar o generar arrastre de sedimento con las precipitaciones
Comuna de Cabo de Hornos	CHUBASCOS DE AGUA NIEVE	El SRPC deberá mantener atención a posibles situaciones de aislamiento por acumulación de nieve en caminos interiores y al congelamiento en rutas. Se recomienda a los conductores tomar precauciones producto de posibles problemas en las vías. Además, se deberá tomar atención a las posibles acumulaciones de nieve en relación a predios agrícolas y ganaderos. Por otra parte, se deberán adoptar las recomendaciones generales, evitar cambios bruscos de temperaturas y realizar una adecuada mantención y uso de los artefactos de calefacción.

9. ESTADO DE CARRETERAS

Carreteras	Estado	Condición
CH-257 Cruce Onaissin	Precaución por trabajos en la ruta y máxima precaución con animales silvestres en la ruta. Desde Cruce Onaisin hasta Cruces a las Flores, se encuentra pavimentado.	ABIERTA, CON PRECAUCIÓN
Y-905 Williams-Navarino- Varios sectores	Cierre total de calzada, entre los kilómetros 30.320 al kilómetro 40.820, hasta el 31/03/2019, para realizar trabajos de tronaduras. Comuna de Cabo de Hornos.	CIERRE TOTAL
LAS VÍAS DE TRÁNSITO ESTARÁN DEBIDAMENTE SEÑALIZADAS, SEGÚN LA NORMATIVA VIGENTE		

Fuente: Fecha y hora de consulta: Carabineros de Chile/Constructora Vilicic 23/12 08:00 horas.

	SISTEMA DE GESTIÓN DE EMERGENCIAS	Código: F-PO-MAC-01R-03
	DIRECCIÓN REGIONAL DE ONEMI MAGALLANES Y DE LA ANTÁRTICA CHILENA	Versión: 02 Página: 6 de 9
Informe de Monitoreo Diario Regional		


10. ESTADO DE PUERTOS

Puerto	Estado del Puerto	Condición
Edén	Abierto	Normal
Puerto Natales	Cerrado Totalmente Paralización de actividad.	MAL TIEMPO
Punta Delgada	Cerrado para naves menores DENTRO Y FUERA de la bahía	TIEMPO VARIABLE
Punta Arenas	Abierto	Normal
Tierra del Fuego	Abierto	Normal
Puerto Williams	Cerrado para naves menores DENTRO Y FUERA de la bahía	TIEMPO VARIABLE

Fuente: Gobernación Marítima. Fecha y hora de consulta: 19/02 19:00 horas.

11. ESTADO DE AEROPUERTOS

Aeropuerto	Estado del Aeropuerto	Condición
Punta Arenas Aeropuerto Presidente Carlos Ibáñez del Campo.	Operativo	Pistas operativas. Pista disponible 1.815 metros.
Puerto Natales Aeródromo Teniente Julio Gallardo	Operativo	Horario desde el 12 de noviembre hasta el 31 de enero de 2019: Lunes-Domingo de 08:30 a 20:30 horas. Otras horas a requerimiento.
Porvenir Aeródromo Capitán Fuentes Martínez	Operativo	Horario de servicio: Lunes a Viernes de 08:00 a 17:30 horas. Sábado de 08:00 a 14:00 horas. Otros horarios, Domingo y festivos a requerimiento.
Puerto Williams Aeródromo Guardiamarina Zañartu	Operativo	Horario de servicio: Lunes a Jueves de 08:30 a 17:30 horas. Viernes de 08:30 a 16:30 horas. Sábado de 08:30 a 13:00 horas. Otros horarios, Domingo y festivos a requerimiento.
Antártica Aeródromo Teniente Rodolfo Marsh Martin	Operativo	Horario de servicio: Lunes a jueves de 09:00 a 18:00 horas. Viernes 09:00 a 17:00 horas. Otros horarios, Sábado, Domingo y festivos a requerimiento.
Timaukel Aeródromo Pampa Guanaco	Operativo	Pista Habilitada (Sin personal DGAC)
VUELOS REGIONALES		
Punta Arenas/Porvenir Porvenir/Punta Arenas	Operativo	Vuelos Regionales Aerolínea DAP: Salidas de lunes a viernes: Punta Arenas – Porvenir: 08:15 horas, 12:30 horas y 17:00 horas Porvenir – Punta Arenas: 08:35 horas, 12:50 horas y 17:20 horas. Salidas los días sábado: Punta Arenas – Porvenir: 08:15 horas y 12:30 horas. Porvenir – Punta Arenas: 08:35 horas y 12:50 horas.
Punta Arenas/Puerto	Operativo	Vuelos Regionales Aerolínea DAP:

	SISTEMA DE GESTIÓN DE EMERGENCIAS	Código: F-PO-MAC-01R-03 Versión: 02
	DIRECCIÓN REGIONAL DE ONEMI MAGALLANES Y DE LA ANTÁRTICA CHILENA	Página: 7 de 9
Informe de Monitoreo Diario Regional		

Williams Puerto Williams/Punta Arenas		Salidas de lunes a sábado: Punta Arenas – Puerto Williams: 10:00 horas. Puerto Williams – Punta Arenas: 11:30 horas.
Punta Arenas/Pampa Guanaco Pampa Guanaco/Punta Arenas	Operativo	Vuelos Regionales Aerolínea DAP: Desde el 05/10 2018 al 28/04/2019 Pta. Arenas-Pampa Guanaco-Punta Arenas. Salidas: Desde Punta Arenas. Viernes y domingo a las 18:00 horas Salidas: Desde Pampa Guanaco. Viernes y domingo a las 19:00 horas.

Fuente: DGAC/DAP Fecha y hora de consulta: 13/12 15:44 horas.


12. ESTADO DE PASOS FRONTERIZOS

Nombre Paso	Condición	Observaciones
Complejo Integración Austral	Normal	Horario de Atención: 24 Hrs.
Complejo Río Don Guillermo	Normal	Horario de Atención: 08:00 a 22:00 Hrs.
Complejo Dorotea	Normal	Horario de Atención: 08:00 a 00:00 Hrs.
Complejo Casas Viejas	Normal	Horario de Atención: 08:00 a 22:00 Hrs.
Complejo San Sebastián	Normal	Horario de Atención: 24:00 Hrs.
Complejo Río Bellavista	Normal	Horario de Atención: 08:00 a 22:00 Hrs.
Aduana Bahía Azul	Normal	Horario de atención: 08:00 a 21:00 Hrs (Solo Visado de facturas Ley Navarino y Pasavantes).

Fuente: Gobernaciones Provinciales-Carabineros. Fecha y hora de consulta: 18/01 18:45 Horas.

13. ESTADO DE FERRY'S

Servicio Cruce	Condición	Observaciones	
Primera Angostura	Normal	HORARIO DE VERANO 2019 (Los horarios pueden variar por razones de fuerza mayor y operacional.)	
		PUNTA DELGADA	BAHÍA AZUL
		08:30	09:15
		10:00	10:40
		11:30	12:15
		12:35	13:20
		13:00	13:45
		14:10	14:55
		14:30	15:15
		15:35	16:20
		16:00	16:45
		17:05	17:50
		17:30	18:15
		18:35	19:20
		19:00	20:00
		20:20	21:05
		20:45	21:30
		21:50	22:35
		22:15	23:00
		23:20	00:05
00:50	01:35		
02:20	03:05		

	SISTEMA DE GESTIÓN DE EMERGENCIAS	Código: F-PO-MAC-01R-03 Versión: 02 Página: 8 de 9
	DIRECCIÓN REGIONAL DE ONEMI MAGALLANES Y DE LA ANTÁRTICA CHILENA	
Informe de Monitoreo Diario Regional		


Punta Arenas – Porvenir (Tres Puentes-Bahía Chilota)	Normal	Ferry Pathagon	
		Terminal Tres Puentes	Terminal Bahía Chilota
		09:00 16:00	12:30 19:30
Punta Arenas Puerto Williams	Normal	Ferry Yaghan: Zarpohoy martes 19/02 a las 14:00 horas desde Puerto Williams hacia Terminal Tres Puentes, recalca mañana miércoles 20/02 a las 21:00 horas.	
Río Verde - Isla Riesco Isla Riesco - Río Verde	Normal	Ferry Bahía Azul: De lunes a viernes: (Río Verde – Isla Riesco) De 08:10 a 12:00 horas y en las tardes de 13:30 a 20:00 horas. De lunes a viernes: (Isla Riesco - Río Verde) De 08:00 a 11:50 horas y en las tardes de 13:20 a 19:50 horas. Sábados, domingos y festivos: (Río Verde – Isla Riesco) De 09:00 a 12:00 horas y de 14:30 a las 20:00 horas. Sábados, domingos y festivos: (Isla Riesco - Río Verde) De 08:50 a 11:50 horas y de 14:20 a las 19:50 horas.	
Pto. Natales / Pto. Montt Pto. Montt / Pto. Natales	Normal	Ferry Trinidad I: Arriba a Puerto Montt el 20/02 a las 02:00 am. Ferry Evangelistas: En navegación hacia Puerto Montt, arriba el viernes 22/02 en horario por confirmar.	
Tramo Norte - Sur Puerto Yungay - Caleta Tortel - Puerto Edén - Pto. Natales.	Normal	Crux Australis: Tramo Norte – Sur.	
		Puerto Yungay: Zarpa el día 23/02 a las 20:00 horas, recalando el Tortel a las 22:00. Caleta Tortel: Zarpa el día 23/02 a las 23:00 horas, recalando el día 24/02 a las 12:00 Puerto Edén: Zarpa el día 24/02 a las 14:00 horas hacia Puerto Natales Puerto Natales: Recala el día 25/02 a las 16:00	
Tramo Sur - Norte Pto. Natales.- Puerto Edén - Caleta Tortel - Puerto Yungay	Normal	Crux Australis: Tramo Sur-Norte.	
		Puerto Natales: Zarpa hacia Puerto Edén el día jueves 21/02 a las 05:00 horas, recalca el día viernes 22/02 a las 07:00 horas Puerto Edén: Zarpa hacia Caleta Tortel el día viernes 22/02 a las 09:00 horas, recalando a las 22:00 horas. Caleta Tortel: Zarpa hacia Puerto Yungay el día viernes 22/02 a las 23:00 horas. Puerto Yungay: Recala el día sábado 23/02 a las 01:00 horas.	

Capitanía de Puerto, Puerto Natales - Empresa Austral BROOM – NAVIMAG

Fecha y hora de consulta 19/02/2019 19:30 horas.

14. ELABORACIÓN DEL INFORME

Informe elaborado por:	Eliana Gallardo Cárcamo.
-------------------------------	--------------------------

 ONEMI	SISTEMA DE GESTIÓN DE EMERGENCIAS	Código: F-PO-MAC-01R-03 Versión: 02
	DIRECCIÓN REGIONAL DE ONEMI MAGALLANES Y DE LA ANTÁRTICA CHILENA	Página: 9 de 9
Informe de Monitoreo Diario Regional		
Validado por:	Raúl Carrillo Flores.	

Centro de Alerta Temprana. Dirección Regional de ONEMI Magallanes y de la Antártica Chilena.