	<b>SISTEMA DE GESTIÓN DE EMERGENCIAS</b>	Código: F-PO-MAC-01R-03 Versión: 02 Página: 1 de 8
	<b>DIRECCIÓN REGIONAL DE ONEMI MAGALLANES Y DE LA ANTÁRTICA CHILENA</b>	
Informe de Monitoreo Diario Regional		

Fecha del Informe	Hora de envío del Informe
Punta Arenas, 19 de Marzo del 2019	19:30

### 1. RESUMEN DE ALERTAS VIGENTES

Nivel de Alerta	Evento	Cobertura	Amplitud
N/A	N/A	N/A	N/A

*Fuente:* Dirección Regional de ONEMI Magallanes y de la Antártica Chilena

### 2. RESUMEN DE EMERGENCIAS DE LAS ÚLTIMAS 24 HORAS

N° de Informe	Fecha y hora	Evento/Lugar	Resumen
N/A	N/A	N/A	N/A

*Fuente:* Dirección Regional de ONEMI Magallanes y de la Antártica Chilena

### 3. CONDICIONES DE TIEMPO Y NOVEDADES DE LA REGIÓN

Provincia/comuna	Condición de tiempo	Novedades
<b>Magallanes</b>	Nublado, viento débil	Persona Extraviada, Comuna Punta Arenas.
<b>Última Esperanza</b>	Nublado, sin viento	Sin novedades
<b>Tierra del Fuego</b>	Nublado, sin viento	Sin novedades
<b>Antártica Chilena</b>	Nublado, sin viento	Sin novedades

*Fuente:* Direcciones Provinciales y Comunales de Protección Civil y Emergencias.  
Hora de término del monitoreo 19:04 horas.

### 4. PRONOSTICO METEOROLÓGICO REGIONAL (TRES DÍAS)

#### 4.1 Avisos / Alertas / Alarmas meteorológicas

Tipo	Fecha y hora de emisión	Descripción	Cobertura
N/A	N/A	N/A	N/A


*Fuente:* Centro Meteorológico Regional Austral – Dirección Meteorológica de Chile

#### 4.2 Provincia/Comuna


PUNTA ARENAS	MADRUGADA	MAÑANA	TARDE	NOCHE	MÍNIMA	MÁXIMA
<b>MIÉRCOLES 20</b>	Nubosidad parcial y chubascos débiles. Viento noroeste hasta 60 km/h.	Nublado. Viento oeste hasta 60 km/h.	Nublado. Viento oeste hasta 50 km/h.	Nublado. Viento noroeste hasta 40 km/h.	8	13
<b>JUEVES 21</b>	Nublado y lluvia débil. Viento noroeste hasta 40 km/h.	Nublado y chubascos débiles. Viento noroeste hasta 40 km/h.	Nublado. Viento débil.	Nubosidad parcial. Viento débil.	8	12
<b>VIERNES 22</b>	Nubosidad parcial. Viento débil.	Nublado. Viento noroeste hasta 40 km/h.	Nublado. Viento débil.	Nubosidad parcial. Viento débil.	7	13

PORVENIR	MADRUGADA	MAÑANA	TARDE	NOCHE	MÍNIMA	MÁXIMA
<b>MIÉRCOLES 20</b>	Nublado y chubascos débiles. Viento noroeste hasta 60 km/h.	Nublado. Viento noroeste hasta 60 km/h.	Nublado. Viento noroeste hasta 60 km/h.	Nublado y chubascos débiles. Viento noroeste hasta 50 km/h.	7	13
<b>JUEVES 21</b>	Nublado y lluvia débil. Viento noroeste hasta 40 km/h.	Nublado y lluvia. Viento noroeste hasta 50 km/h.	Nublado y chubascos débiles. Viento noroeste hasta 40 km/h.	Nublado y chubascos débiles. Viento débil.	7	12
<b>VIERNES 22</b>	Nublado. Viento débil.	Nublado. Viento noroeste hasta 40 km/h.	Nubosidad parcial. Viento noroeste hasta 40 km/h.	Nubosidad parcial. Viento sur hasta 40 km/h.	6	13

	<b>SISTEMA DE GESTIÓN DE EMERGENCIAS</b>	Código: F-PO-MAC-01R-03 Versión: 02 Página: 2 de 8
	<b>DIRECCIÓN REGIONAL DE ONEMI MAGALLANES Y DE LA ANTÁRTICA CHILENA</b>	
Informe de Monitoreo Diario Regional		

<b>PUERTO NATALES</b>	<b>MADRUGADA</b>	<b>MAÑANA</b>	<b>TARDE</b>	<b>NOCHE</b>	<b>MÍNIMA</b>	<b>MÁXIMA</b>
<b>MIÉRCOLES 20</b>	Nubosidad parcial. Viento noroeste hasta 50 km/h.	Nubosidad parcial. Viento noroeste hasta 50 km/h.	Nubosidad parcial. Viento noroeste hasta 40 km/h.	Nubosidad parcial. Viento débil.	7	15
<b>JUEVES 21</b>	Nublado. Viento débil.	Nublado. Viento débil.	Nublado y chubascos débiles. Viento débil.	Nublado. Viento débil.	8	13
<b>VIERNES 22</b>	Nubosidad parcial. Viento débil.	Nublado. Viento débil.	Nublado. Viento débil.	Nublado. Viento débil.	7	14
<b>TORRES DEL PAINE</b>	<b>MADRUGADA</b>	<b>MAÑANA</b>	<b>TARDE</b>	<b>NOCHE</b>	<b>MÍNIMA</b>	<b>MÁXIMA</b>
<b>MIÉRCOLES 20</b>	Nubosidad parcial. Viento noroeste hasta 40 km/h.	Nubosidad parcial. Viento débil.	Nubosidad parcial. Viento débil.	Nublado. Viento débil.	7	14
<b>JUEVES 21</b>	Nublado. Viento débil.	Nublado y chubascos débiles. Viento débil.	Nublado. Viento débil.	Nublado y chubascos débiles. Viento débil.	6	12
<b>VIERNES 22</b>	Nublado. Viento débil.	Nublado y chubascos débiles. Viento débil.	Nublado y chubascos débiles. Viento débil.	Nublado. Viento débil.	6	13
<b>PUERTO WILLIAMS</b>	<b>MADRUGADA</b>	<b>MAÑANA</b>	<b>TARDE</b>	<b>NOCHE</b>	<b>MÍNIMA</b>	<b>MÁXIMA</b>
<b>MIÉRCOLES 20</b>	Nublado. Viento noroeste hasta 60 km/h.	Nublado y chubascos. Viento noroeste hasta 60 km/h.	Nublado y chubascos. Viento oeste hasta 50 km/h.	Nublado y chubascos débiles. Viento débil.	4	9
<b>JUEVES 21</b>	Nublado. Viento débil.	Nublado y chubascos débiles. Viento débil.	Nublado y chubascos débiles. Viento débil.	Nublado y chubascos débiles. Viento débil.	3	12
<b>VIERNES 22</b>	Nublado y chubascos débiles. Viento débil.	Nublado y chubascos débiles. Viento débil.	Nublado y chubascos. Viento débil.	Nublado y chubascos débiles. Viento débil.	4	10
<b>VILLA TEHUELCHES</b>	<b>MADRUGADA</b>	<b>MAÑANA</b>	<b>TARDE</b>	<b>NOCHE</b>	<b>MÍNIMA</b>	<b>MÁXIMA</b>
<b>MIÉRCOLES 20</b>	Nubosidad parcial. Viento oeste hasta 70 km/h.	Nublado. Viento oeste hasta 70 km/h.	Nubosidad parcial. Viento oeste hasta 60 km/h.	Nublado. Viento oeste hasta 50 km/h.	7	15
<b>JUEVES 21</b>	Nublado y chubascos débiles. Viento noroeste hasta 40 km/h.	Nublado y lluvia débil. Viento noroeste hasta 40 km/h.	Nublado y chubascos débiles. Viento oeste hasta 50 km/h.	Nublado y chubascos débiles. Viento noroeste hasta 50 km/h.	8	14
<b>VIERNES 22</b>	Nublado. Viento oeste hasta 50 km/h.	Nublado. Viento oeste hasta 40 km/h.	Nublado. Viento oeste hasta 40 km/h.	Nublado. Viento débil.	7	14

	<b>SISTEMA DE GESTIÓN DE EMERGENCIAS</b>	Código: F-PO-MAC-01R-03 Versión: 02 Página: 3 de 8
	<b>DIRECCIÓN REGIONAL DE ONEMI MAGALLANES Y DE LA ANTÁRTICA CHILENA</b>	
Informe de Monitoreo Diario Regional		


CERRO SOMBRERO	MADRUGADA	MAÑANA	TARDE	NOCHE	MÍNIMA	MÁXIMA
<b>MIÉRCOLES 20</b>	Nubosidad parcial. Viento oeste hasta 70 km/h.	Nubosidad parcial. Viento oeste hasta 70 km/h.	Nubosidad parcial. Viento oeste hasta 60 km/h.	Nublado. Viento oeste hasta 50 km/h.	7	15
<b>JUEVES 21</b>	Nublado. Viento oeste hasta 40 km/h.	Nublado. Viento débil.	Nublado. Viento oeste hasta 40 km/h.	Nublado y chubascos débiles. Viento oeste hasta 40 km/h.	8	14
<b>VIERNES 22</b>	Nublado. Viento oeste hasta 40 km/h.	Nublado. Viento débil.	Nubosidad parcial. Viento oeste hasta 40 km/h.	Nubosidad parcial. Viento sur hasta 40 km/h.	6	14
VILLA PUNTA DELGADA	MADRUGADA	MAÑANA	TARDE	NOCHE	MÍNIMA	MÁXIMA
<b>MIÉRCOLES 20</b>	Nubosidad parcial. Viento oeste hasta 70 km/h.	Nubosidad parcial. Viento oeste hasta 70 km/h.	Nubosidad parcial. Viento oeste hasta 60 km/h.	Nubosidad parcial. Viento oeste hasta 40 km/h.	7	16
<b>JUEVES 21</b>	Nublado. Viento débil.	Nublado y chubascos débiles. Viento débil.	Nublado y chubascos débiles. Viento débil.	Nublado y chubascos débiles. Viento oeste hasta 40 km/h.	9	14
<b>VIERNES 22</b>	Nublado. Viento oeste hasta 40 km/h.	Nublado. Viento débil.	Nublado y chubascos. Viento oeste hasta 40 km/h.	Nubosidad parcial. Viento sur hasta 40 km/h.	8	15
PAMPA GUANACO	MADRUGADA	MAÑANA	TARDE	NOCHE	MÍNIMA	MÁXIMA
<b>MIÉRCOLES 20</b>	Nublado. Viento oeste hasta 60 km/h.	Nublado. Viento oeste hasta 70 km/h.	Nublado. Viento oeste hasta 70 km/h.	Nublado. Viento noroeste hasta 60 km/h.	6	13
<b>JUEVES 21</b>	Nublado. Viento noroeste hasta 40 km/h.	Nublado y chubascos débiles. Viento noroeste hasta 40 km/h.	Nublado. Viento débil.	Nublado. Viento débil.	6	13
<b>VIERNES 22</b>	Nublado. Viento oeste hasta 40 km/h.	Nublado. Viento oeste hasta 40 km/h.	Nublado y chubascos débiles. Viento oeste hasta 40 km/h.	Nubosidad parcial y chubascos débiles. Viento noreste hasta 40 km/h.	5	13

Fuente: Centro Meteorológico Regional Austral Fecha y hora de consulta: 19/03 17:11 horas

#### 4.3 Base Antártica Eduardo Frei Montalva

Día	Madrugada	Mañana	Tarde	Noche	Mínima	Máxima
<b>Miércoles 20</b>	Cubierto y aguanieve NW->NE, 10-20 kt	Cubierto, aguanieve y neblina NE, 10-15 kt	Cubierto y nevada NE->SE, 15-25 kt	Cubierto y nevada SE, 20-30 kt	-2	2
<b>Jueves 21</b>	Cubierto y nevadas débiles E, 15-25 kt	Cubierto y nevadas NE->W, 10-15 kt	Cubierto y neblina NW, 15-25 kt	Cubierto y nevadas débiles SE, 15-20 kt	-3	1
<b>Viernes 22</b>	Nublado y chubascos de nieve débil NW, 10-15 kt	Nublado y chubascos de aguanieve débiles SW, 10-15 kt	Nublado SW, 10-15 kt	Nublado SW, 10-15 kt	-4	0

Fuente: Dirección Meteorológica de Chile Fecha y hora de consulta: 19/03 16:33 horas.

	<b>SISTEMA DE GESTIÓN DE EMERGENCIAS</b>	Código: F-PO-MAC-01R-03 Versión: 02
	<b>DIRECCIÓN REGIONAL DE ONEMI MAGALLANES Y DE LA ANTÁRTICA CHILENA</b>	Página: 4 de 8
Informe de Monitoreo Diario Regional		

#### 5. INFORMACIÓN PLUVIOMÉTRICA. AÑO NORMAL A LA FECHA: 100.6 mm

Comuna	Últimas 12 horas	Total a la Fecha	Déficit/Superávit	Fuente
Punta Arenas	Sin precipitaciones	64.2 mm	Déficit 36.2 %	CMRA

Fuente: Dirección Meteorológica de Chile. Fecha y hora de consulta: 19/03 17:11 horas.

#### 6. ÍNDICE DE RADIACIÓN ULTRAVIOLETA

REGISTRADO HOY	PREVISTO PARA MAÑANA
4 MODERADO	3 – 5 MODERADO

Fuente: Centro Meteorológico Regional Austral. Fecha y hora de consulta: 19/03 17:11 horas.


#### 7. MONITOREO CAUDALES DE RÍOS

Estación	Fecha y hora	Altura (m)   Caudal (m <sup>3</sup> /seg)	Nivel de Peligro
Río Las Minas	19/03 17:00	0.230 / 0.483	BAJO
Río Paine	19/03 17:00	1.361 / 99.242	BAJO

Fuente: Dirección General de Aguas – Página Monitoreo Satelital

#### 8. ANÁLISIS TÉCNICO DE RIESGOS

Provincia/Comuna	Condición de amenaza	Recomendaciones
Región de Magallanes y de la Antártica Chilena.	CHUBASCOS Y LLUVIA	El SRPC debe tener especial resguardo, por acumulación de agua en sectores bajos, posibles aumentos de caudal de los cursos de agua con potencial desborde, por lo que se deberá monitorear estado de ríos. Además, se deberá mantener monitoreo de los cursos de agua que se pudieran activar o generar arrastre de sedimento con las precipitaciones.
Región de Magallanes y de la Antártica Chilena	TEMPERATURAS MÍNIMAS DE ENTRE 4° y 8° C	El SRPC recomienda considerar que la exposición a bajas temperaturas puede causar afecciones graves, particularmente en la población más vulnerable como menores de edad, adultos mayores y personas sin refugio o que habitan en hogares sin el aislamiento térmico adecuado. Además, puede ocurrir afectación a predios agrícolas y ganaderos. Asimismo en relación al congelamiento en rutas se recomienda a los conductores tomar precauciones producto de posibles problemas en las vías.
Región de Magallanes y de la Antártica Chilena	TEMPERATURAS MÁXIMAS ENTRE 9° y 16° C.	El SRPC deberá mantener vigilancia sobre áreas forestales vulnerables, para impedir, detectar y combatir oportunamente la ocurrencia de focos de incendios forestales, orientando a la población de zonas adyacentes a pastizales, matorrales y bosques, para evitar prácticas inapropiadas en el uso y manejo del fuego.
		El SRPC deberán mantener las coordinaciones necesarias para la

	<b>SISTEMA DE GESTIÓN DE EMERGENCIAS</b>	Código: F-PO-MAC-01R-03
	<b>DIRECCIÓN REGIONAL DE ONEMI MAGALLANES Y DE LA ANTÁRTICA CHILENA</b>	Versión: 02 Página: 5 de 8
Informe de Monitoreo Diario Regional		

Región de Magallanes y de la Antártica Chilena	VIENTO DÉBIL A NORMAL	efectividad de los mecanismos de alerta y gestiones de prevención, a fin de evitar situaciones de riesgo para la población, ya que se podría generar afectación por desprendimientos o daños en techumbres, alteración de conectividad, interrupción de suministro eléctrico y telefónico por caídas de árboles o parte de sus ramas en tendido eléctrico, tanto en sectores rurales como urbanos.
--	-----------------------	--

## 9. ESTADO DE CARRETERAS


Carreteras	Estado	Condición
<b>CH-257</b> Cruce Onaissin	Precaución por trabajos en la ruta y máxima precaución con animales silvestres en la ruta. Desde Cruce Onaissin hasta Cruce Las Flores, se encuentra pavimentado.	<b>ABIERTA, CON PRECAUCIÓN</b>
<b>Y-905</b> Williams-Navarino- Varios sectores	Cierre total de calzada, entre los kilómetros 30.320 al kilómetro 40.820, hasta el 31/03/2019, para realizar trabajos de tronaduras. Comuna de Cabo de Hornos.	<b>CIERRE TOTAL</b>
<b>Y-851</b> Comuna de Timaukel	Cierre total momentáneo de calzada, en el tramo comprendido entre el km. 85.630 al km. 154.570; desde el día 22 de febrero y hasta el día 30 de abril del 2019.	<b>CIERRE TOTAL MOMENTANEO</b>
<b>Y-761</b> Comuna de Timaukel	Cierre total con desvío bidireccional de calzada en el tramo comprendido entre el km. 0.904 al km, 10.930; desde el día 22 de febrero y hasta el 30 de abril del 2019.	<b>CIERRE TOTAL CON DESVÍO BIDIRECCIONAL</b>
<b>Y-65</b> Comuna de Porvenir	Cierre total con desvío bidireccional de calzada en Ruta T-65, en el tramo comprendido desde el km. 90.0 al km. 91.8; desde el día 05 de marzo al día 01 de mayo del 2019.	<b>CIERRE TOTAL CON DESVÍO BIDIRECCIONAL DE CALZADA</b>
<b>Y-65</b> Comuna de Porvenir	Cierre parcial con angostamiento de calzada en Ruta Y-65, en el tramo comprendido desde el km. 90.0 al km. 109.880; desde el día 05 de marzo al día 01 de mayo del 2019.	<b>CIERRE PARCIAL CON ANGOSTAMIENTO DE CALZADA</b>

Fuente: Fecha y hora de consulta: Carabineros de Chile/Constructora Vilicic 05/03 07:30 horas.

## 10. ESTADO DE PUERTOS

Puerto	Estado del Puerto	Condición
Edén	Abierto	NORMAL
Puerto Natales	Abierto	NORMAL
Punta Delgada	Abierto	NORMAL
Punta Arenas	Abierto	NORMAL
Tierra del Fuego	Abierto	NORMAL
Puerto Williams	Abierto	NORMAL


Fuente: Gobernación Marítima. Fecha y hora de consulta: 19/03 19:00 horas.

	<b>SISTEMA DE GESTIÓN DE EMERGENCIAS</b>	Código: F-PO-MAC-01R-03 Versión: 02
	<b>DIRECCIÓN REGIONAL DE ONEMI MAGALLANES Y DE LA ANTÁRTICA CHILENA</b>	Página: 6 de 8
Informe de Monitoreo Diario Regional		

### 11. ESTADO DE AEROPUERTOS

Aeropuerto	Estado del Aeropuerto	Condición
<b>Punta Arenas</b> Aeropuerto Presidente Carlos Ibáñez del Campo.	<b>Operativo</b>	Pista 07/25 Operativa Pista 12/30 operativa. Pista 01/19 operativa, disponible 740 mts.
<b>Puerto Natales</b> Aeródromo Teniente Julio Gallardo	<b>Operativo</b>	Horario desde el 01 de enero hasta el 15 de marzo del 2019. Lunes-Domingo de 08:30 a 20:30 horas. Otras horas a requerimiento.
<b>Porvenir</b> Aeródromo Capitán Fuentes Martínez	<b>Operativo</b>	Horario de servicio: Lunes a Viernes de 08:00 a 17:30 horas. Sábado de 08:00 a 14:00 horas. Otros horarios, Domingo y festivos a requerimiento.
<b>Puerto Williams</b> Aeródromo Guardiamarina Zañartu	<b>Operativo</b>	Horario de servicio: Lunes a Jueves de 08:30 a 17:30 horas. Viernes de 08:30 a 16:30 horas. Sábado de 08:30 a 13:00 horas. Otros horarios, Domingo y festivos a requerimiento.
<b>Antártica</b> Aeródromo Teniente Rodolfo Marsh Martin	<b>Operativo</b>	Horario de servicio: Lunes a jueves de 09:00 a 18:00 horas. Viernes 09:00 a 17:00 horas. Otros horarios, Sábado, Domingo y festivos a requerimiento.
<b>Timaukel</b> Aeródromo Pampa Guanaco	<b>Operativo</b>	Pista Habilitada (Sin personal DGAC)
<b>VUELOS REGIONALES</b>		
<b>Punta Arenas/Porvenir</b> <b>Porvenir/Punta Arenas</b>	<b>Operativo</b>	Vuelos Regionales Aerolínea DAP: <b>Salidas de lunes a viernes:</b> Punta Arenas – Porvenir: 08:15 horas, 12:30 horas y 17:00 horas Porvenir – Punta Arenas: 08:35 horas, 12:50 horas y 17:20 horas. <b>Salidas los días sábado:</b> Punta Arenas – Porvenir: 08:15 horas y 12:30 horas. Porvenir – Punta Arenas: 08:35 horas y 12:50 horas.
<b>Punta Arenas/Puerto Williams</b> <b>Puerto Williams/Punta Arenas</b>	<b>Operativo</b>	Vuelos Regionales Aerolínea DAP: Salidas de lunes a sábado: Punta Arenas – Puerto Williams: 10:00 horas. Puerto Williams – Punta Arenas: 11:30 horas.
<b>Punta Arenas/Pampa Guanaco</b> <b>Pampa Guanaco/Punta Arenas</b>	<b>Operativo</b>	Vuelos Regionales Aerolínea DAP: Desde el 05/10 2018 al 28/04/2019 Pta. Arenas-Pampa Guanaco-Punta Arenas. <b>Salidas:</b> Desde Punta Arenas. Viernes y domingo a las 18:00 horas <b>Salidas:</b> Desde Pampa Guanaco. Viernes y domingo a las 19:00 horas.

Fuente: DGAC/DAP Fecha y hora de consulta: 18/03 07:30 horas.

	<b>SISTEMA DE GESTIÓN DE EMERGENCIAS</b>	Código: F-PO-MAC-01R-03 Versión: 02 Página: 7 de 8
	<b>DIRECCIÓN REGIONAL DE ONEMI MAGALLANES Y DE LA ANTÁRTICA CHILENA</b>	
Informe de Monitoreo Diario Regional		


## 12. ESTADO DE PASOS FRONTERIZOS

Nombre Paso	Condición	Observaciones
Complejo Integración Austral	Normal	Horario de Atención: 24 Hrs.
Complejo Río Don Guillermo	Normal	Horario de Atención: 08:00 a 22:00 Hrs.
Complejo Dorotea	Normal	Horario de Atención: 08:00 a 00:00 Hrs.
Complejo Casas Viejas	Normal	Horario de Atención: 08:00 a 22:00 Hrs.
Complejo San Sebastián	Normal	Horario de Atención: 24:00 Hrs.
Complejo Río Bellavista	Normal	Horario de Atención: 08:00 a 22:00 Hrs.
Aduana Bahía Azul	Normal	Horario de atención: 08:00 a 21:00 Hrs. (Solo Visado de facturas Ley Navarino y Pasavantes).

Fuente: Gobernaciones Provinciales-Carabineros. Fecha y hora de consulta: 18/01 18:45 Horas.

## 13. ESTADO DE FERRY'S

Servicio Cruce	Condición	Observaciones	
<b>Primera Angostura</b>	<b>Normal</b>	<b>HORARIO DE VERANO 2019</b> (Los horarios pueden variar por razones de fuerza mayor y operacional.)	
		<b>PUNTA DELGADA</b>	<b>BAHÍA AZUL</b>
		08:30	09:15
		10:00	10:40
		11:30	12:15
		12:35	13:20
		13:00	13:45
		14:10	14:55
		14:30	15:15
		15:35	16:20
		16:00	16:45
		17:05	17:50
		17:30	18:15
		18:35	19:20
		19:00	20:00
		20:20	21:05
		20:45	21:30
21:50	22:35		
22:15	23:00		
23:20	00:05		
00:50	01:35		
02:20	03:05		
<b>Punta Arenas – Porvenir</b>	<b>Normal</b>	<b>Ferry Pathagon:</b> Zarpa el día de mañana miércoles 20/03 desde Terminal Tres Puentes a las 09:00 y 17:00 horas, hacia Terminal Bahía Chilota, retornando a las 14:00 y 20:00 horas.	
<b>Punta Arenas Puerto Williams</b>	<b>Normal</b>	<b>Ferry Yaghan:</b> Recaló hoy en Puerto Williams, a las 08:00 horas.  Zarpó desde Puerto Williams hoy martes 19/03 a las 14:00 horas hacia Terminal Tres Puentes, recalca el día miércoles 20/03 a las 21:00 horas.	

	<b>SISTEMA DE GESTIÓN DE EMERGENCIAS</b>	Código: F-PO-MAC-01R-03 Versión: 02
	<b>DIRECCIÓN REGIONAL DE ONEMI MAGALLANES Y DE LA ANTÁRTICA CHILENA</b>	Página: 8 de 8
Informe de Monitoreo Diario Regional		

<b>Río Verde - Isla Riesco Isla Riesco - Río Verde</b>	<b>Normal</b>	<b>Ferry Bahía Azul:</b> <b>De lunes a viernes:</b> (Río Verde – Isla Riesco) De 08:10 a 12:00 horas y en las tardes de 13:30 a 20:00 horas. <b>De lunes a viernes:</b> (Isla Riesco - Río Verde) De 08:00 a 11:50 horas y en las tardes de 13:20 a 19:50 horas. <b>Sábados, domingos y festivos:</b> (Río Verde – Isla Riesco) De 09:00 a 12:00 horas y de 14:30 a las 20:00 horas. <b>Sábados, domingos y festivos:</b> (Isla Riesco - Río Verde) De 08:50 a 11:50 horas y de 14:20 a las 19:50 horas.
<b>Pto. Natales / Pto. Montt Pto. Montt / Pto. Natales</b>	<b>Normal</b>	<b>Ferry Trinidad I:</b> Zarpa desde Puerto Montt, el día 21/03 a las 19:00 horas, recalca en Puerto Natales el día 24/03, hora por confirmar.  <b>Ferry Evangelistas:</b> Zarpó el día de hoy martes 19/03, a las 08:45 hacia Puerto Montt, recalca el día viernes 22/03 a las 13:00 horas.
<b>Tramo Norte - Sur Puerto Yungay - Caleta Tortel - Puerto Edén - Puerto. Natales.</b>	<b>Normal</b>	<b>Crux Australis: Tramo Norte – Sur.</b>
		<b>Puerto Yungay:</b> Zarpa hacia Caleta Tortel, el día sábado 30/03 a las 20:00 horas, recalca el mismo día a las 22:00 horas. <b>Caleta Tortel:</b> Zarpa hacia Puerto Edén, el día sábado 30/03 a las 23:00 horas, recalca el día domingo 31/03 a las 12:00 horas <b>Puerto Edén:</b> Zarpa hacia Puerto Natales, el día domingo 31/03 a las 14:00 horas, recalca el día lunes 01/04 a las 16:00 horas <b>Puerto Natales:</b> recalca el día lunes 01/04 a las 16:00 horas
<b>Tramo Sur - Norte Puerto. Natales.- Puerto Edén - Caleta Tortel - Puerto Yungay</b>	<b>Normal</b>	<b>Crux Australis: Tramo Sur-Norte.</b>
		<b>Puerto Natales:</b> Zarpa hacia Puerto Edén, el día 28/03 a las 05:00 horas, recalando el día 29/03 a las 07:00 horas. <b>Puerto Edén:</b> Zarpa hacia Caleta Tortel, el día 29/03 a las 09:00 horas, recalando el mismo día a las 22:00 horas. <b>Caleta Tortel:</b> Zarpa hacia Puerto Yungay el 29/03 a las 23:00 horas. <b>Puerto Yungay:</b> Recala el día 30/03 a las 01:00 horas.

Capitanía de Puerto, Puerto Natales - Empresa Austral BROOM – NAVIMAG

Fecha y hora de consulta 19/03/2019 19:00 horas.

#### 14. ELABORACIÓN DEL INFORME

Informe elaborado por:	Ricardo Baltra Lizana
Validado por:	Eliana Gallardo Cárcamo

Centro de Alerta Temprana. Dirección Regional de ONEMI Magallanes y de la Antártica Chilena.