	<b>SISTEMA DE GESTIÓN DE EMERGENCIAS</b>	Código: F-PO-MAC-01R-03 Versión: 02 Página: 1 de 8
	<b>DIRECCIÓN REGIONAL DE ONEMI MAGALLANES Y DE LA ANTÁRTICA CHILENA</b>	
Informe de Monitoreo Diario Regional		

Fecha del Informe	Hora de envío del Informe
Punta Arenas, 21 de agosto de 2019	19:30 (Hora de Magallanes)

### 1. RESUMEN DE ALERTAS VIGENTES

Nivel de Alerta	Evento	Cobertura	Amplitud
N/A	N/A	N/A	N/A

Fuente: Dirección Regional de ONEMI Magallanes y de la Antártica Chilena

### 2. RESUMEN DE EMERGENCIAS DE LAS ÚLTIMAS 24 HORAS

N° de Informe	Fecha y hora	Evento/Lugar	Resumen
N/A	N/A	N/A	N/A

Fuente: Dirección Regional de ONEMI Magallanes y de la Antártica Chilena

### 3. CONDICIONES DE TIEMPO Y NOVEDADES DE LA REGIÓN

Provincia/comuna	Condición Meteorológica	Novedades
<b>Magallanes</b>	Cubierto con chubascos débiles de agua, viento débil	Sin novedades.
<b>Última Esperanza</b>	Nublado, sin viento	Sin novedades
<b>Tierra del Fuego</b>	Cubierto con chubascos débiles de agua, viento débil	Sin novedades.
<b>Antártica Chilena</b>	Despejado, sin viento	Sin novedades.

Fuente: Carabineros de Chile. Hora de término del monitoreo 19:06 horas.

### 4. PRONOSTICO METEOROLÓGICO REGIONAL (TRES DÍAS)

#### 4.1 Avisos / Alertas / Alarmas

Tipo	Fecha y hora de emisión	Descripción	Cobertura
N/A	N/A	N/A	N/A


Fuente: Centro Meteorológico Regional Austral – Dirección Meteorológica de Chile

#### 4.2 Provincia/Comuna

PUNTA ARENAS	MADRUGADA	MAÑANA	TARDE	NOCHE	MÍNIMA	MÁXIMA
<b>JUEVES 22</b>	Nublado y lluvia débil. Viento débil.	Nublado y llovizna. Viento oeste de hasta 40 km/h.	Nubosidad parcial. Viento débil.	Nublado. Viento débil.	2	7
<b>PROBABILIDAD DE ESCARCHA</b>	MEDIA	MEDIA	NULA	NULA		
<b>VIERNES 23</b>	Nublado. Viento noreste hasta 40 km/h.	Nublado. Viento noreste hasta 40 km/h.	Nublado y lluvia débil. Viento noreste de hasta 40 km/h.	Nubosidad parcial. Viento débil.	3	6
<b>SÁBADO 24</b>	Nubosidad parcial. Viento débil.	Nublado. Viento débil.	Nublado. Viento noroeste hasta 50 km/h.	Nublado. Viento noroeste hasta 50 km/h.	3	7
PORVENIR	MADRUGADA	MAÑANA	TARDE	NOCHE	MÍNIMA	MÁXIMA
<b>JUEVES 22</b>	Cubierto y lluvia débil. Viento débil.	Nublado. Viento débil.	Nubosidad parcial. Viento débil.	Nublado. Viento débil.	2	7
<b>PROBABILIDAD DE ESCARCHA</b>	MEDIA	MEDIA	NULA	NULA		
<b>VIERNES 23</b>	Nublado. Viento noreste de hasta 50 km/h.	Nublado y lluvia débil. Viento noreste de hasta 50 km/h.	Nublado. Viento noreste de hasta 40 km/h.	Nubosidad parcial. Viento débil.	2	6
<b>SÁBADO 24</b>	Nublado. Viento débil.	Nublado. Viento débil.	Nublado. Viento noroeste de hasta 40 km/h.	Nublado. Viento noroeste de hasta 50 km/h.	1	7

Informe de Monitoreo Diario Regional

<b>PUERTO NATALES</b>	<b>MADRUGADA</b>	<b>MAÑANA</b>	<b>TARDE</b>	<b>NOCHE</b>	<b>MÍNIMA</b>	<b>MÁXIMA</b>
<b>JUEVES 22</b>	Cubierto y lluvia débil. Viento débil.	Nublado. Viento débil.	Nubosidad parcial. Viento débil.	Nublado. Viento débil.	0	7
<b>PROBABILIDAD DE ESCARCHA</b>	MEDIA	MEDIA	NULA	BAJA		
<b>VIERNES 23</b>	Nublado. Viento débil.	Nublado. Viento débil.	Nubosidad parcial. Viento débil.	Nubosidad parcial. Viento débil.	0	6
<b>SÁBADO 24</b>	Nublado. Viento débil.	Nublado y chubascos débiles. Viento débil.	Nublado y chubascos débiles. Viento débil.	Nublado y chubascos débiles. Viento débil.	1	6
<b>TORRES DEL PAINE</b>	<b>MADRUGADA</b>	<b>MAÑANA</b>	<b>TARDE</b>	<b>NOCHE</b>	<b>MÍNIMA</b>	<b>MÁXIMA</b>
<b>JUEVES 22</b>	Cubierto y lluvia débil. Viento débil.	Nublado y chubascos débiles. Viento débil.	Nubosidad parcial. Viento débil.	Nublado. Viento débil.	-1	5
<b>PROBABILIDAD DE ESCARCHA</b>	ALTA	ALTA	NULA	MEDIA		
<b>VIERNES 23</b>	Nublado. Viento débil.	Nublado. Viento débil.	Nubosidad parcial. Viento débil.	Nublado y chubascos débiles. Viento débil.	-1	4
<b>SÁBADO 24</b>	Nublado y chubascos débiles. Viento débil.	Nublado y chubascos débiles. Viento débil.	Nublado y chubascos débiles. Viento débil.	Nublado y chubascos débiles. Viento débil.	-1	4
<b>PUERTO WILLIAMS</b>	<b>MADRUGADA</b>	<b>MAÑANA</b>	<b>TARDE</b>	<b>NOCHE</b>	<b>MÍNIMA</b>	<b>MÁXIMA</b>
<b>JUEVES 22</b>	Nublado y chubascos débiles. Viento débil.	Nublado. Viento débil.	Nublado. Viento débil.	Nubosidad parcial. Viento débil.	-1	4
<b>PROBABILIDAD DE ESCARCHA</b>	ALTA	ALTA	NULA	BAJA		
<b>VIERNES 23</b>	Nublado. Viento débil.	Nublado. Viento débil.	Nublado. Viento débil.	Nublado y chubascos débiles. Viento débil.	-1	4
<b>SÁBADO 24</b>	Nublado. Viento débil.	Nubosidad parcial. Viento débil.	Nubosidad parcial. Viento débil.	Nubosidad parcial. Viento débil.	-1	5
<b>VILLA TEHUELCHES</b>	<b>MADRUGADA</b>	<b>MAÑANA</b>	<b>TARDE</b>	<b>NOCHE</b>	<b>MÍNIMA</b>	<b>MÁXIMA</b>
<b>JUEVES 22</b>	Nublado y lluvia débil. Viento débil.	Nublado y lluvia débil. Viento débil.	Nubosidad parcial. Viento débil.	Nubosidad parcial. Viento débil.	1	7
<b>PROBABILIDAD DE ESCARCHA</b>	MEDIA	MEDIA	NULA	NULA		
<b>VIERNES 23</b>	Nublado. Viento noreste hasta 60 km/h.	Nublado. Viento noreste hasta 50 km/h.	Nublado. Viento noreste hasta 60 km/h.	Nublado. Viento débil.	1	7
<b>SÁBADO 24</b>	Nublado. Viento débil.	Nubosidad parcial. Viento débil.	Nubosidad parcial. Viento débil.	Nubosidad parcial. Viento débil.	0	8
<b>CERRO SOMBRERO</b>	<b>MADRUGADA</b>	<b>MAÑANA</b>	<b>TARDE</b>	<b>NOCHE</b>	<b>MÍNIMA</b>	<b>MÁXIMA</b>
<b>JUEVES 22</b>	Nublado y chubascos débiles. Viento débil.	Nublado y chubascos débiles. Viento oeste hasta 40 km/h.	Nubosidad parcial. Viento oeste hasta 40 km/h.	Nubosidad parcial. Viento débil.	1	8
<b>PROBABILIDAD DE ESCARCHA</b>	MEDIA	MEDIA	NULA	BAJA		
<b>VIERNES 23</b>	Nubosidad parcial. Viento débil.	Nublado. Viento débil.	Nublado. Viento noreste hasta 60 km/h.	Nublado. Viento noreste hasta 50 km/h.	2	6
<b>SÁBADO 24</b>	Nubosidad parcial. Viento débil.	Nubosidad parcial. Viento débil.	Nubosidad parcial. Viento débil.	Nubosidad parcial. Viento oeste de hasta 40 km/h.	2	8

	<b>SISTEMA DE GESTIÓN DE EMERGENCIAS</b>	Código: F-PO-MAC-01R-03 Versión: 02 Página: 3 de 8
	<b>DIRECCIÓN REGIONAL DE ONEMI MAGALLANES Y DE LA ANTÁRTICA CHILENA</b>	
Informe de Monitoreo Diario Regional		

VILLA PUNTA DELGADA	MADRUGADA	MAÑANA	TARDE	NOCHE	MÍNIMA	MÁXIMA
<b>JUEVES 22</b>	Nublado y chubascos débiles. Viento débil.	Nublado. Viento oeste hasta 60 km/h.	Nubosidad parcial. Viento oeste hasta 40 km/h.	Nubosidad parcial. Viento débil.	2	8
<b>PROBABILIDAD DE ESCARCHA</b>	MEDIA	MEDIA	NULA	BAJA		
<b>VIERNES 23</b>	Nublado. Viento noreste hasta 60 km/h.	Nublado. Viento noreste hasta 60 km/h.	Nubosidad parcial. Viento débil.	Nubosidad parcial. Viento débil.	2	7
<b>SÁBADO 24</b>	Nubosidad parcial. Viento débil.	Nubosidad parcial. Viento débil.	Nublado. Viento débil.	Nublado. Viento suroeste hasta 40 km/h.	1	7
PAMPA GUANACO	MADRUGADA	MAÑANA	TARDE	NOCHE	MÍNIMA	MÁXIMA
<b>JUEVES 22</b>	Cubierto y lluvia débil. Viento débil.	Nublado. Viento débil.	Nubosidad parcial. Viento débil.	Nubosidad parcial. Viento débil.	0	5
<b>PROBABILIDAD DE ESCARCHA</b>	MEDIA	MEDIA	NULA	MEDIA		
<b>VIERNES 23</b>	Nubosidad parcial. Viento débil.	Nublado. Viento débil.	Nublado y chubascos débiles. Viento débil.	Nublado y chubascos débiles. Viento débil.	-1	4
<b>SÁBADO 24</b>	Nublado. Viento débil.	Nublado y chubascos débiles. Viento débil.	Nublado. Viento oeste de hasta 40 km/h.	Nubosidad parcial. Viento oeste de hasta 50 km/h.	0	6

Fuente: Centro Meteorológico Regional Austral Fecha y hora de consulta: 21/08 17:33 horas.

#### 4.3 Base Antártica Eduardo Frei Montalva

Día	Madrugada	Mañana	Tarde	Noche	Mínima	Máxima
<b>Jueves 22</b>	Cubierto Viento NW, 05-10 kt	Cubierto Viento NW, 10-15 kt	Nublado Viento NW, 10-15 kt	Nublado Viento NW, -10-20 kt	-4	-2
<b>Viernes 23</b>	Cubierto y neblina Viento NW, 10-15 kt	Cubierto, nevadas débiles y neblina Viento NW, 15-20	Cubierto, nevadas débiles y neblina Viento NW, 15-20 kt	Cubierto y neblina Viento N, 05-10 kt	-2	-1
<b>Sábado 24</b>	Cubierto Viento NE, 10-15 kt	Cubierto Viento NE, 10-15 kt	Cubierto Viento NE, 10-15 kt	Cubierto, nevadas débiles y niebla Viento NE, 10-15 kt	-1	0

Fuente: Dirección Meteorológica de Chile Fecha y hora de consulta: 21/08 16:05 horas.

#### 5. INFORMACIÓN PLUVIOMÉTRICA, AÑO NORMAL A LA FECHA: 282.6 mm

Comuna	Últimas 12 horas	Total a la Fecha	Déficit/Superávit	Fuente
Punta Arenas	Sin Precipitaciones	240.9 mm	Déficit 14.7 %	CMRA

Fuente: Dirección Meteorológica de Chile. Fecha y hora de consulta: 21/08 17:33 horas

#### 6. ÍNDICE DE RADIACIÓN ULTRAVIOLETA

REGISTRADO HOY	PREVISTO PARA MAÑANA
1 BAJO	1 – 2 BAJO

Fuente: Centro Meteorológico Regional Austral. Fecha y hora de consulta: 21/08 17:33 horas.


#### 7. MONITOREO CAUDALES DE RÍOS

Río Las Minas: Umbral Amarillo: 0.9 m. Umbral Rojo: 0.97 m.

Río Paine : Umbral Amarillo: 1.70 m. Umbral Rojo: 1.85 m.

Estación	Fecha y hora	Altura (m)   Caudal (m³/seg)	Nivel de Peligro
Río Las Minas	21/08 17:00 *(HCHC)	0.250/ 0.650	BAJO
Río Paine	21/08 17:00 *(HCHC)	0.669 / 21.183	BAJO

Fuente: Dirección General de Aguas – Página Monitoreo Satelital \*HCHC: Hora de Chile Continental)


	<b>SISTEMA DE GESTIÓN DE EMERGENCIAS</b>	Código: F-PO-MAC-01R-03
	<b>DIRECCIÓN REGIONAL DE ONEMI MAGALLANES Y DE LA ANTÁRTICA CHILENA</b>	Versión: 02 Página: 4 de 8
Informe de Monitoreo Diario Regional		

## 8. ANÁLISIS TÉCNICO DE RIESGOS

Provincia/Comuna	Condición de amenaza	Recomendaciones
Región de Magallanes y de la Antártica Chilena	BAJAS TEMPERATURAS -1° y 2° C.	El SRPC recomienda considerar que la exposición a bajas temperaturas puede causar afecciones graves, particularmente en la población más vulnerable como menores de edad, adultos mayores y personas sin refugio o que habitan en hogares sin el aislamiento térmico adecuado. Además, puede ocurrir afectación a predios ganaderos. Asimismo en relación al congelamiento en rutas se recomienda a los conductores tomar precauciones producto de posibles problemas en las vías.
Región de Magallanes y de la Antártica Chilena	PROBABILIDAD DE ESCARCHA ALTA-MEDIA	El SRPC deberá mantener la vigilancia ante eventos derivados de esta condición, la que puede provocar dificultades en la conducción vial tanto en sectores rurales como urbanos. Los conductores deberán estar atentos a las condiciones que se presenten, manejo a velocidad razonable y prudente.
Región de Magallanes y de la Antártica Chilena	LLUVIA - CHUBASCOS DÉBILES	El SNPC deberá mantener monitoreo de los sectores más vulnerables en función del resguardo de la población, y especialmente de los cursos de agua y quebradas, lo que podría generar afectación por desbordes o por arrastre de sedimento en las zonas más cercanas. Además, por precipitaciones tipo nieve, se recomienda mantener atención a posibles situaciones de aislamiento producto de la acumulación de nieve en caminos interiores y congelamiento en rutas, se recomienda a los conductores tomar precauciones producto de posibles problemas en las vías.

## 9. ESTADO DE CARRETERAS

Carreteras	Estado	Condición
<b>CH-257</b> <b>Cruce Onaisin</b>	Precaución por trabajos en la ruta y máxima precaución con animales silvestres en la ruta. Desde Cruce Onaisin hasta Cruce Las Flores, se encuentra pavimentado.	<b>ABIERTA, CON PRECAUCIÓN</b>
<b>Ruta Y-502, Cruce Ruta 9 Norte (Cabeza del Mar) Río Pérez</b>	Contexto de trabajos de asfálticos, Tramos comprendidos desde el km. 0,000 hasta el km 8.560 Comuna de Río Verde.	<b>CIERRE PARCIAL</b>
<b>Ruta Y-905</b>	Cierre momentáneo por trabajos de reposición de la ruta, entre los km 30,320 al km 40,820 en la comuna de Cabo de Hornos, desde el 15 de mayo hasta el 30 de agosto de 2019.	<b>CIERRE PARCIAL</b>
<b>Ruta Y-667</b>	Cierre total de calzada en los Km. 0 al 32,4 (varios sectores), desde el 25 de Julio al 31 de Diciembre del 2019, Comuna de Primavera, Provincia de Tierra del Fuego.	<b>CIERRE TOTAL</b>
<b>Ruta Y-65</b>	Cierre total de calzada en la en los Km. 11 al 14, desde el 25 de Junio al 30 de Agosto del 2019. Comuna de Primavera, Provincia de Tierra del Fuego.	<b>CIERRE TOTAL</b>

	<b>SISTEMA DE GESTIÓN DE EMERGENCIAS</b>	Código: F-PO-MAC-01R-03
	<b>DIRECCIÓN REGIONAL DE ONEMI MAGALLANES Y DE LA ANTÁRTICA CHILENA</b>	Versión: 02 Página: 5 de 8
Informe de Monitoreo Diario Regional		

<b>Ruta Y-65</b>	Cierre Total de Calzada en Ruta Y-65 en los Km. 35 al 37, desde el 25 de junio al 30 de agosto del 2019, Comuna de Primavera, Provincia de Tierra del Fuego.	<b>CIERRE TOTAL</b>
<b>Ruta Y-65</b>	Cierre total de calzada en los Km. 41 al 42, desde el 25 de junio al 30 de agosto del 2019, Comuna de Primavera, Provincia de Tierra del Fuego.	<b>CIERRE TOTAL</b>
<b>Ruta Y-65</b>	Cierre total de calzada en los Km. 55 al 90, desde el 06 de agosto al 31 de diciembre del 2019, Provincia de Tierra del Fuego.	<b>CIERRE TOTAL</b>
<b>Ruta Y-685</b>	Cierre total de calzada en Ruta en los Km. 11 al km. 18 (varios sectores), desde el 25 de julio al 30 de septiembre del 2019, Comuna de Primavera, Provincia de Tierra del Fuego.	<b>CIERRE TOTAL</b>
<b>Ruta Y-685</b>	Cierre total de calzada en los Km. 24 al km. 41 (varios sectores), desde el 25 de julio al 30 de septiembre del 2019, Comuna de Primavera, Provincia de Tierra del Fuego.	<b>CIERRE TOTAL</b>
<b>Ruta Y - 895</b>	Cierre total de calzada en los tramos comprendidos desde el Km. 85,19 al km. 78,77, desde el 16 de agosto y hasta el 30 de septiembre del 2019, Comuna de Timaukel, Provincia de Tierra del Fuego.	<b>CIERRE TOTAL</b>
<b>Ruta Y - 761</b>	Cierre total de calzada en el Km. 6,141, el km. 9,690 y el km. 10,880, desde el 16 de agosto y hasta el 30 de septiembre del 2019, Comuna de Timaukel, Provincia de Tierra del Fuego.	<b>CIERRE TOTAL</b>

Fuente: Seremi de Transportes y Telecomunicaciones Fecha y hora de consulta: 14/08 19:00 horas

#### 10. ESTADO DE PUERTOS


Puerto	Estado del Puerto	Condición
Puerto Edén	Abierto	Normal
Puerto Natales	Abierto	Normal
Punta Delgada	Cerrado para naves menores Dentro y Fuera de la Bahía	Tiempo variable
Punta Arenas	Cerrado para naves menores Dentro y Fuera de la Bahía	Mal Tiempo
Tierra del Fuego	Abierto	Normal
Puerto Williams	Abierto	Normal

Fuente: Directemar. Fecha y hora de consulta: 21/08 19:10 horas.

#### 11. ESTADO DE AEROPUERTOS

Aeropuerto	Estado del Aeropuerto	Condición
<b>Punta Arenas</b> Aeropuerto Presidente Carlos Ibáñez del Campo.	<b>Operativo</b>	Pista 07/25 operativa Pista 12/30 operativa. Pista 01/19 operativa.
<b>Puerto Natales</b> Aeródromo Teniente Julio Gallardo	<b>Operativo</b>	Horario de Lunes a Jueves de 08:30 a 17:30 horas. Viernes 08:30 a 16:30 Horas sábados, domingos, festivos y horas fuera de las indicadas a requerimiento.
<b>Porvenir</b>	<b>Operativo</b>	Horario de servicio:




	<b>SISTEMA DE GESTIÓN DE EMERGENCIAS</b>	Código: F-PO-MAC-01R-03
	<b>DIRECCIÓN REGIONAL DE ONEMI MAGALLANES Y DE LA ANTÁRTICA CHILENA</b>	Versión: 02 Página: 6 de 8
Informe de Monitoreo Diario Regional		

Aeródromo Capitán Fuentes Martínez		Lunes a Viernes de 09:00 a 17:30 horas. Sábado de 08:00 a 14:00 horas. Otros horarios, Domingo y festivos a requerimiento.
<b>Puerto Williams</b> Aeródromo Guardiamarina Zañartu	<b>Operativo</b>	Horario de servicio: Lunes a Jueves de 08:30 a 17:30 horas. Viernes de 08:30 a 16:30 horas. Sábado de 08:30 a 13:00 horas. Otros horarios, Domingo y festivos a requerimiento.
<b>Antártica</b> Aeródromo Teniente Rodolfo Marsh Martin	<b>Operativo</b>	Horario de servicio: Lunes a jueves de 09:00 a 18:00 horas. Viernes 09:00 a 17:00 horas. Otros horarios, Sábado, Domingo y festivos a requerimiento.
<b>Timaukel</b> Aeródromo Pampa Guanaco	<b>Operativo</b>	Pista Habilitada (Sin personal DGAC)
<b>VUELOS REGIONALES (Hora de Magallanes).</b>		
<b>Punta Arenas/Porvenir</b> <b>Porvenir/Punta Arenas</b>	<b>Operativo</b>	Vuelos Regionales Aerolínea DAP: <b>Lunes a Jueves</b> Punta Arenas – Porvenir: 8:15/12:30/17:00 Porvenir – Punta Arenas: 8:35/12:50/17:20 <b>Viernes</b> Punta Arenas – Porvenir: 8:15/12:30/16:45 Porvenir – Punta Arenas: 8:35/12:50/17:20 <b>Sábado</b> Punta Arenas – Porvenir: 08:15/12:30 Porvenir – Punta Arenas: 08:35/12:50
<b>Punta Arenas/Puerto Williams</b> <b>Puerto Williams/Punta Arenas</b>	<b>Operativo</b>	Vuelos Regionales Aerolínea DAP: De Lunes a Sábado Punta Arenas-Puerto Williams: 10:00 hr. Puerto Williams-Punta Arenas: 11:30 hr. Vuelos adicionales días 25/07, 30/07 y 01/08
<b>Punta Arenas/Pampa Guanaco</b> <b>Pampa Guanaco/Punta Arenas</b>	<b>Operativo.</b>	Vuelos Aerolínea DAP: Solo entre octubre a marzo.

Fuente: DGAC/DAP Fecha y hora de consulta: 19/07 08:12 horas.

## 12. ESTADO DE PASOS FRONTERIZOS (Hora de Magallanes).

Nombre Paso	Condición	Observaciones
Complejo Integración Austral	Normal	Horario de Atención: 08:00 a 22:00 Hora de Magallanes.
Complejo Río Don Guillermo	Normal	Desde el 01/06 al 01/09/2019 Horario de Invierno de 08:00 a 22:00 horas. (Hora de Magallanes).
Complejo Dorotea	Cerrado	Desde el 01/06 al 01/09/2019 Horario de Invierno de 09:00 a 23:00 horas. (Hora de Magallanes). <b>Paso Fronterizo Dorotea, cerrado en el lado Argentino Mina 1, hasta nuevo aviso.</b>
Complejo Casas Viejas	Normal	Desde el 01/06 al 01/09/2019 Horario de Invierno de 09:00 a 17:00 horas. (Hora de Magallanes). <b>Paso Argentino Laurita atendiendo de 10:00 a 17:00 horas (Hora Magallanes)</b>
Complejo San Sebastián	Normal	Horario de Atención: 08:00 a 22:00 Hora de Magallanes.


	<b>SISTEMA DE GESTIÓN DE EMERGENCIAS</b>	Código: F-PO-MAC-01R-03
	<b>DIRECCIÓN REGIONAL DE ONEMI MAGALLANES Y DE LA ANTÁRTICA CHILENA</b>	Versión: 02 Página: 7 de 8
Informe de Monitoreo Diario Regional		

Complejo Río Bellavista	Cerrado	Término de temporada
Aduana Bahía Azul	Normal	Horario de atención: 08:00 a 21:00 Hora de Magallanes. (Solo Visado de facturas Ley Navarino y Pasavantes).

Fuente: Gobernaciones Provinciales-Carabineros. Fecha y hora de consulta: 18/08 18:45 Horas.

### 13. ESTADO DE FERRY'S

Servicio Cruce	Condición	Observaciones																																																																												
Primera Angostura	NORMAL	<b>FERRYS, FUEGUINO Y PATAGONIA</b> Horario de Invierno desde 15/07 (Hora de Magallanes). <b>*Cruce de Vehículos con Carga peligrosa.</b>																																																																												
		<table border="1" style="width: 100%;"> <tr> <th style="width: 50%;">Zarpe Punta Delgada</th> <th style="width: 50%;">Zarpe Bahía Azul</th> </tr> <tr> <td colspan="2" style="text-align: center;"><b>MAÑANA</b></td> </tr> <tr> <td>8:30</td> <td>9:15</td> </tr> <tr> <td>9:15</td> <td><b>*10:00</b></td> </tr> <tr> <td>10:00</td> <td>10:45</td> </tr> <tr> <td>10:45</td> <td>11:30</td> </tr> <tr> <td><b>*11:30</b></td> <td><b>*12:15</b></td> </tr> <tr> <td colspan="2" style="text-align: center;"><b>TARDE</b></td> </tr> <tr> <td>12:15</td> <td>12:45</td> </tr> <tr> <td>12:30</td> <td>13:00</td> </tr> <tr> <td>13:00</td> <td>13:30</td> </tr> <tr> <td>13:15</td> <td>13:45</td> </tr> <tr> <td>13:30</td> <td>14:00</td> </tr> <tr> <td><b>*14:00</b></td> <td>14:30</td> </tr> <tr> <td>14:15</td> <td>14:45</td> </tr> <tr> <td>14:30</td> <td>15:00</td> </tr> <tr> <td>15:00</td> <td>15:30</td> </tr> <tr> <td>15:15</td> <td>15:45</td> </tr> <tr> <td><b>*15:30</b></td> <td>16:00</td> </tr> <tr> <td>16:00</td> <td>16:30</td> </tr> <tr> <td>16:15</td> <td>16:45</td> </tr> <tr> <td>16:30</td> <td>17:00</td> </tr> <tr> <td>17:00</td> <td>17:30</td> </tr> <tr> <td>17:15</td> <td>17:45</td> </tr> <tr> <td><b>*17:30</b></td> <td><b>*18:00</b></td> </tr> <tr> <td>18:00</td> <td>18:30</td> </tr> <tr> <td>18:15</td> <td>18:45</td> </tr> <tr> <td>18:30</td> <td>19:00</td> </tr> <tr> <td>19:00</td> <td>19:45</td> </tr> <tr> <td>19:45</td> <td>20:30</td> </tr> <tr> <td colspan="2" style="text-align: center;"><b>NOCHE</b></td> </tr> <tr> <td>20:30</td> <td><b>*21:15</b></td> </tr> <tr> <td><b>*21:15</b></td> <td>22:00</td> </tr> <tr> <td>22:00</td> <td>22:45</td> </tr> <tr> <td>22:45</td> <td>23:30</td> </tr> <tr> <td>23:30</td> <td>00:00</td> </tr> <tr> <td>00:30</td> <td>01:00</td> </tr> <tr> <td>01:30</td> <td>02:00</td> </tr> </table>	Zarpe Punta Delgada	Zarpe Bahía Azul	<b>MAÑANA</b>		8:30	9:15	9:15	<b>*10:00</b>	10:00	10:45	10:45	11:30	<b>*11:30</b>	<b>*12:15</b>	<b>TARDE</b>		12:15	12:45	12:30	13:00	13:00	13:30	13:15	13:45	13:30	14:00	<b>*14:00</b>	14:30	14:15	14:45	14:30	15:00	15:00	15:30	15:15	15:45	<b>*15:30</b>	16:00	16:00	16:30	16:15	16:45	16:30	17:00	17:00	17:30	17:15	17:45	<b>*17:30</b>	<b>*18:00</b>	18:00	18:30	18:15	18:45	18:30	19:00	19:00	19:45	19:45	20:30	<b>NOCHE</b>		20:30	<b>*21:15</b>	<b>*21:15</b>	22:00	22:00	22:45	22:45	23:30	23:30	00:00	00:30	01:00	01:30	02:00
		Zarpe Punta Delgada	Zarpe Bahía Azul																																																																											
		<b>MAÑANA</b>																																																																												
		8:30	9:15																																																																											
		9:15	<b>*10:00</b>																																																																											
		10:00	10:45																																																																											
		10:45	11:30																																																																											
		<b>*11:30</b>	<b>*12:15</b>																																																																											
		<b>TARDE</b>																																																																												
		12:15	12:45																																																																											
		12:30	13:00																																																																											
		13:00	13:30																																																																											
		13:15	13:45																																																																											
		13:30	14:00																																																																											
		<b>*14:00</b>	14:30																																																																											
		14:15	14:45																																																																											
		14:30	15:00																																																																											
		15:00	15:30																																																																											
		15:15	15:45																																																																											
		<b>*15:30</b>	16:00																																																																											
		16:00	16:30																																																																											
		16:15	16:45																																																																											
16:30	17:00																																																																													
17:00	17:30																																																																													
17:15	17:45																																																																													
<b>*17:30</b>	<b>*18:00</b>																																																																													
18:00	18:30																																																																													
18:15	18:45																																																																													
18:30	19:00																																																																													
19:00	19:45																																																																													
19:45	20:30																																																																													
<b>NOCHE</b>																																																																														
20:30	<b>*21:15</b>																																																																													
<b>*21:15</b>	22:00																																																																													
22:00	22:45																																																																													
22:45	23:30																																																																													
23:30	00:00																																																																													
00:30	01:00																																																																													
01:30	02:00																																																																													
Punta Arenas – Porvenir	NORMAL	<b>Hoy jueves 22/08 realiza viajes FERRY PATHAGON Y FERRY YAGHAN</b>																																																																												
		<table border="1" style="width: 100%;"> <tr> <th style="width: 50%;">Terminal Tres Puentes</th> <th style="width: 50%;">Terminal Bahía Chilota</th> </tr> <tr> <td>09:00</td> <td>13:00</td> </tr> <tr> <td>16:00</td> <td>19:00</td> </tr> </table>	Terminal Tres Puentes	Terminal Bahía Chilota	09:00	13:00	16:00	19:00																																																																						
		Terminal Tres Puentes	Terminal Bahía Chilota																																																																											
09:00	13:00																																																																													
16:00	19:00																																																																													
Próximo zarpe día jueves 22/08 a las 18:00, desde																																																																														
Punta Arenas	NORMAL																																																																													

	<b>SISTEMA DE GESTIÓN DE EMERGENCIAS</b>	Código: F-PO-MAC-01R-03
	<b>DIRECCIÓN REGIONAL DE ONEMI MAGALLANES Y DE LA ANTÁRTICA CHILENA</b>	Versión: 02 Página: 8 de 8
Informe de Monitoreo Diario Regional		

<b>Puerto Williams</b>		Punta Arenas.
<b>Río Verde - Isla Riesco Isla Riesco - Río Verde</b>	<b>NORMAL</b>	<p><b>Ferry Bahía Azul:</b>  <b>De lunes a viernes:</b> (Río Verde – Isla Riesco)  De 08:10 a 12:00 horas y en las tardes de 13:30 a 20:00 horas.</p> <p><b>De lunes a viernes:</b> (Isla Riesco - Río Verde)  De 08:00 a 11:50 horas y en las tardes de 13:20 a 19:50 horas.</p> <p><b>Sábados, domingos y festivos:</b> (Río Verde – Isla Riesco) De 09:00 a 12:00 horas y de 14:30 a las 20:00 horas.</p> <p><b>Sábados, domingos y festivos:</b> (Isla Riesco - Río Verde) de 08:50 a 11:50 horas y de 14:20 a las 19:50 horas.</p>
<b>Pto. Natales / Pto. Montt Pto. Montt / Pto. Natales</b>	<b>NORMAL</b>	<b>Ferry Trinidad I:</b> En navegación hacia Puerto Montt, recala el día jueves 22/08 en horario a confirmar.
<b>Tramo Norte - Sur Puerto Yungay - Caleta Tortel - Puerto Edén - Puerto Natales</b>	<b>NORMAL</b>	<b>Crux Australis: Tramo Norte – Sur.</b>
		<p><b>Puerto Yungay:</b> Zarpa hacia Caleta Tortel, el día sábado 31/08 a las 20:00 horas, recala a las 22:00 horas.</p> <p><b>Caleta Tortel:</b> Zarpa hacia Puerto Edén, el día sábado 31/08 a las 23:00 horas, recala el día domingo 01/09 a las 12:00 horas.</p> <p><b>Puerto Edén:</b> Zarpa hacia Puerto Natales, el día domingo 01/09 a las 14:00 horas.</p> <p><b>Puerto Natales:</b> Recala el día lunes 02/09 a las 16:00 horas.</p>
<b>Tramo Sur - Norte Puerto. Natales.- Puerto Edén - Caleta Tortel - Puerto Yungay</b>	<b>NORMAL</b>	<b>Crux Australis: Tramo Sur-Norte.</b>
		<p><b>Puerto Natales:</b> Zarpa hacia Puerto Edén, el día jueves 29/08 a las 05:00 horas, recala el viernes 30/08 a las 07:00 horas.</p> <p><b>Puerto Edén:</b> Zarpa hacia Caleta Tortel, el día viernes 30/08 a las 09:00 horas, recala a las 22:00 horas</p> <p><b>Caleta Tortel:</b> Zarpa hacia Puerto Yungay, el día viernes 30/08 a las 23:00 horas.</p> <p><b>Puerto Yungay:</b> Recala el día sábado 31/08 a las 01:00 horas.</p>

Armada - Empresa Austral BROOM – NAVIMAG Fecha y hora de consulta 21/08/2019 19:00 horas.

#### 14. ELABORACIÓN DEL INFORME

<b>Informe elaborado por:</b>	Miguel Sánchez Ovando
<b>Validado por:</b>	Raúl Carrillo Flores

Centro de Alerta Temprana. Dirección Regional