	SISTEMA DE GESTIÓN DE EMERGENCIAS	Código: F-PO-MAC-01R-03
	DIRECCIÓN REGIONAL DE ONEMI MAGALLANES	Versión: 02 Página: 1 de 10
Informe de Monitoreo Diario Regional		

Fecha del Informe	Hora de envío del Informe
Punta Arenas, 23 de enero de 2021	20:00

1. RESUMEN DE ALERTAS VIGENTES.

Nivel de Alerta	Evento	Cobertura	Amplitud
Roja	Pandemia	Nacional	SNPC
Alerta Temprana Preventiva	Tormentas Eléctricas	Provincia de Tierra del Fuego	SRPC

Fuente: Dirección Regional de ONEMI Magallanes y de la Antártica Chilena.

2. RESUMEN DE EMERGENCIAS DE LAS ÚLTIMAS 24 HORAS.

N° de Informe	Fecha y hora	Evento/Lugar	Resumen
N/A	N/A	N/A	N/A

Fuente: Dirección Regional de ONEMI Magallanes y de la Antártica Chilena.

3. CONDICIONES DE TIEMPO Y NOVEDADES DE LA REGIÓN.

Provincia/Comuna	Condición de Tiempo	Novedades
Magallanes	Nubosidad parcial variando a nublado, viento débil arrachado	Sin novedades
Última Esperanza	Nublado con chubascos débiles, viento débil	Sin novedades
Tierra del Fuego	Nublado, viento débil	Sin novedades
Antártica Chilena	Nublado, sin viento	Sin novedades

Fuente: Carabineros de Chile. Hora de término 19:10 horas.

4. PRONÓSTICO METEOROLÓGICO REGIONAL (TRES DÍAS)

4.1 Avisos / Alertas / Alarmas meteorológicas.

Tipo	Fecha y hora de emisión	Descripción	Cobertura
Aviso CNA A17/20121	23/01 15:15	Tormentas Eléctricas	Comunas de Porvenir, Primavera y Timaukel. Provincia de Tierra del fuego

Fuente: Centro Meteorológico Regional Austral – Dirección Meteorológica de Chile.

4.2 Provincia / Comuna.

PUNTA ARENAS	MADRUGADA	MAÑANA	TARDE	NOCHE	MÍNIMA	MÁXIMA
DOMINGO 24	Nubosidad parcial. Viento noroeste hasta 70 km/h.	Nublado. Viento noroeste hasta 60 km/h.	Nublado y chubascos débiles. Viento noroeste hasta 60 km/h.	Nublado. Viento noroeste hasta 60 km/h.	8	16
LUNES 25	Nubosidad parcial. Viento noroeste hasta 60 km/h.	Nubosidad parcial y chubascos débiles. Viento noroeste hasta 60 km/h.	Nubosidad parcial y chubascos débiles. Viento oeste hasta 80 km/h.	Nubosidad parcial. Viento oeste hasta 70 km/h.	5	12
MARTES 26	Nubosidad parcial. Viento oeste hasta 70 km/h.	Nublado y chubascos débiles. Viento oeste hasta 70 km/h.	Nubosidad parcial y chubascos débiles. Viento oeste hasta 70 km/h.	Nublado. Viento oeste hasta 50 km/h.	6	12

**SISTEMA DE GESTIÓN DE EMERGENCIAS**

Código: F-PO-MAC-01R-03

Versión: 02

DIRECCIÓN REGIONAL DE ONEMI MAGALLANES

Página: 2 de 10

Informe de Monitoreo Diario Regional

PORVENIR	MADRUGADA	MAÑANA	TARDE	NOCHE	MÍNIMA	MÁXIMA
DOMINGO 24	Nublado. Viento noroeste hasta 60 km/h.	Nublado. Viento noroeste hasta 70 km/h.	Nublado y chubascos débiles con probable tormenta eléctrica. Viento noroeste hasta 50 km/h.	Nublado y chubascos débiles. Viento noroeste hasta 40 km/h.	8	16
LUNES 25	Nubosidad parcial. Viento noroeste hasta 40 km/h.	Nublado y chubascos débiles. Viento oeste hasta 50 km/h.	Nublado y chubascos débiles. Viento oeste hasta 70 km/h.	Nublado y chubascos débiles. Viento oeste hasta 60 km/h.	5	12
MARTES 26	Nublado y chubascos débiles. Viento oeste hasta 60 km/h.	Nublado. Viento noroeste hasta 60 km/h.	Nublado y chubascos débiles. Viento noroeste hasta 50 km/h.	Nublado y chubascos débiles. Viento noroeste hasta 40 km/h.	5	10
PUERTO NATALES	MADRUGADA	MAÑANA	TARDE	NOCHE	MÍNIMA	MÁXIMA
DOMINGO 24	Nublado. Viento débil.	Nubosidad parcial. Viento débil.	Nubosidad parcial y chubascos débiles. Viento noroeste hasta 70 km/h.	Nublado y chubascos débiles. Viento noroeste hasta 50 km/h.	6	17
LUNES 25	Nubosidad parcial y chubascos débiles. Viento débil.	Nublado y chubascos débiles. Viento noroeste hasta 60 km/h.	Nubosidad parcial y chubascos débiles. Viento oeste hasta 70 km/h.	Nublado. Viento oeste hasta 60 km/h.	4	12
MARTES 26	Nublado. Viento oeste hasta 50 km/h.	Nubosidad parcial y chubascos débiles. Viento oeste hasta 50 km/h.	Nubosidad parcial. Viento oeste hasta 50 km/h.	Nublado y chubascos débiles. Viento débil.	5	12
TORRES DEL PAINE	MADRUGADA	MAÑANA	TARDE	NOCHE	MÍNIMA	MÁXIMA
DOMINGO 24	Nublado. Viento débil.	Nubosidad parcial. Viento noroeste de hasta 60 km/h.	Nubosidad parcial y chubascos. Viento noroeste de hasta 70 km/h.	Nubosidad parcial y chubascos débiles. Viento noroeste de hasta 50 km/h.	4	17
LUNES 25	Cubierto y lluvia débil. Viento débil.	Nublado y chubascos débiles. Viento noroeste de hasta 50 km/h.	Nublado y chubascos. Viento oeste de hasta 50 km/h.	Nublado y chubascos débiles. Viento oeste de hasta 50 km/h.	4	12
MARTES 26	Nubosidad parcial y chubascos débiles. Viento débil.	Nublado y chubascos débiles. Viento débil.	Nublado y chubascos débiles. Viento débil.	Nublado y chubascos débiles. Viento débil.	4	12
PUERTO WILLIAMS	MADRUGADA	MAÑANA	TARDE	NOCHE	MÍNIMA	MÁXIMA
DOMINGO 24	Nublado. Viento débil.	Nublado. Viento noroeste hasta 50 km/h.	Nublado. Viento noroeste hasta 60 km/h.	Nublado y chubascos débiles. Viento noroeste hasta 40 km/h.	5	15
LUNES 25	Nublado y chubascos débiles. Viento débil.	Nubosidad parcial. Viento oeste hasta 40 km/h.	Nublado y chubascos débiles. Viento oeste hasta 40 km/h.	Nublado. Viento oeste hasta 40 km/h.	3	11
MARTES 26	Nublado y chubascos débiles. Viento débil.	Nublado y chubascos débiles. Viento débil.	Nublado y chubascos débiles. Viento oeste hasta 50 km/h.	Nublado. Viento oeste hasta 40 km/h.	3	10



Informe de Monitoreo Diario Regional


VILLA TEHUELCHES	MADRUGADA	MAÑANA	TARDE	NOCHE	MÍNIMA	MÁXIMA
DOMINGO 24	Nublado. Viento noroeste hasta 60 km/h.	Nublado. Viento noroeste hasta 60 km/h.	Nublado y chubascos débiles. Viento noroeste hasta 70 km/h.	Nublado. Viento oeste hasta 60 km/h.	5	17
LUNES 25	Nubosidad parcial. Viento oeste hasta 60 km/h.	Nubosidad parcial. Viento oeste hasta 60 km/h.	Nubosidad parcial y chubascos débiles. Viento oeste hasta 70 km/h.	Nubosidad parcial. Viento oeste hasta 70 km/h.	3	12
MARTES 26	Nubosidad parcial. Viento oeste hasta 70 km/h.	Nubosidad parcial. Viento noroeste hasta 70 km/h.	Nubosidad parcial y chubascos débiles. Viento noroeste hasta 70 km/h.	Nublado. Viento noroeste hasta 50 km/h.	3	11

CERRO SOMBRERO	MADRUGADA	MAÑANA	TARDE	NOCHE	MÍNIMA	MÁXIMA
DOMINGO 24	Nublado. Viento noroeste hasta 60 km/h.	Nublado. Viento débil.	Nublado y chubascos débiles con probable tormenta eléctrica. Viento noreste hasta 40 km/h.	Nublado y chubascos débiles con probable tormenta eléctrica. Viento oeste hasta 40 km/h.	8	18
LUNES 25	Nubosidad parcial. Viento oeste hasta 50 km/h.	Nubosidad parcial. Viento oeste hasta 60 km/h.	Nublado y chubascos débiles. Viento oeste hasta 80 km/h.	Nubosidad parcial y chubascos débiles. Viento oeste hasta 70 km/h.	5	13
MARTES 26	Nublado. Viento oeste hasta 70 km/h.	Nublado. Viento oeste hasta 70 km/h.	Nubosidad parcial y chubascos débiles. Viento oeste hasta 60 km/h.	Nubosidad parcial. Viento oeste hasta 50 km/h.	5	12

VILLA PUNTA DELGADA	MADRUGADA	MAÑANA	TARDE	NOCHE	MÍNIMA	MÁXIMA
DOMINGO 24	Nublado. Viento noroeste hasta 60 km/h.	Nublado. Viento débil.	Nublado y chubascos débiles. Viento noroeste hasta 50 km/h.	Nublado. Viento oeste hasta 60 km/h.	8	19
LUNES 25	Nubosidad parcial. Viento oeste hasta 60 km/h.	Nubosidad parcial. Viento oeste hasta 60 km/h.	Nublado y chubascos débiles. Viento oeste hasta 70 km/h.	Nubosidad parcial. Viento oeste hasta 80 km/h.	5	13
MARTES 26	Nubosidad parcial. Viento oeste hasta 70 km/h.	Nublado. Viento oeste hasta 70 km/h.	Nublado y chubascos débiles. Viento oeste hasta 60 km/h.	Nublado. Viento oeste hasta 50 km/h.	5	13

PAMPA GUANACO	MADRUGADA	MAÑANA	TARDE	NOCHE	MÍNIMA	MÁXIMA
DOMINGO 24	Nublado y chubascos débiles. Viento noroeste hasta 60 km/h.	Nublado y chubascos débiles. Viento noroeste hasta 60 km/h.	Nublado y chubascos débiles con probable tormenta eléctrica. Viento noroeste hasta 60 km/h.	Nublado y chubascos débiles con probable tormenta eléctrica. Viento noroeste hasta 50 km/h.	6	16
LUNES 25	Nubosidad parcial. Viento oeste hasta 50 km/h.	Nubosidad parcial y chubascos débiles. Viento oeste hasta 70 km/h.	Nubosidad parcial y chubascos débiles. Viento oeste hasta 70 km/h.	Nubosidad parcial. Viento oeste hasta 70 km/h.	4	11
MARTES 26	Nubosidad parcial. Viento oeste hasta 70 km/h.	Nubosidad parcial y chubascos débiles. Viento oeste hasta 70 km/h.	Nubosidad parcial. Viento noroeste hasta 70 km/h.	Nubosidad parcial. Viento oeste hasta 40 km/h.	3	10

Fuente: Centro Meteorológico Regional Austral. Fecha y hora: 23/01 17:02 horas.

	SISTEMA DE GESTIÓN DE EMERGENCIAS	Código: F-PO-MAC-01R-03
	DIRECCIÓN REGIONAL DE ONEMI MAGALLANES	Versión: 02 Página: 4 de 10
Informe de Monitoreo Diario Regional		

4.3 Base Antártica Eduardo Frei Montalva.

Día	Madrugada	Mañana	Tarde	Noche	Mínima	Máxima
Domingo 24	Cubierto, neblina y niebla Viento NW, 10 kt	Cubierto Viento N→NE, 10 kt	Cubierto, lluvia débil y niebla Viento NE, 10→25 kt	Cubierto, lluvia débil y niebla Viento NE, 25-30 kt	1	3
Lunes 25	Cubierto, lluvia y niebla Viento NE, 30 kt	Cubierto, lluvia y neblina Viento NE, 30→25 kt	Cubierto, neblina y lluvia moderada en declinación Viento NE, 20 kt → SE, 15 kt	Cubierto, neblina y chubascos de aguanieve Viento SE, 15 kt	0	4
Martes 26	Cubierto y chubascos de nieve Viento SE, 15→25 kt	Cubierto y chubascos de nieve Posible ventisca Viento SE, 30-40 kt	Nublado y chubascos de nieve Posible ventisca Viento SE, 30-50 kt	Nublado y chubascos de nieve aislados Viento SE, 20-40 kt	-1	0

Fuente: Dirección Meteorológica de Chile Fecha y hora: 23/01 11:58 horas.

5. INFORMACIÓN PLUVIOMÉTRICA AÑO NORMAL A LA FECHA: 32,3 mm

Comuna	Últimas 12 horas	Total a la Fecha	Déficit/Superávit	Fuente
Punta Arenas	Sin precipitación	26.0 mm	Déficit 19.5 %	CMRA

Fuente: Dirección Meteorológica de Chile 22/01 17:02 horas.
(Datos registrados en el aeropuerto Carlos Ibáñez del Campo)

6. ÍNDICE DE RADIACIÓN ULTRAVIOLETA.

REGISTRADO HOY	PREVISTO PARA MAÑANA
9 MUY ALTO	3 - 5 MODERADO

Fuente: Centro Meteorológico Regional Austral. Fecha y hora: 23/01 17:02 horas.

7. MONITOREO CAUDALES DE RÍOS. (Servidor sin datos del día 20/01)

Río Las Minas: Umbral Amarillo: 0.9 m. Umbral Rojo: 0.97 m.

Río Paine: Umbral Amarillo: 1.70 m. Umbral Rojo: 1.85 m.

Estación	Fecha y hora	Altura (m)/Caudal (m ³ /seg)	Nivel de Peligro
Río Las Minas	23/01 17:11	0,200 m / 0,095 m ³ /seg.	Bajo
Río Paine	23/01 17:43	1,432 m / 111,822 m ³ /seg	Bajo

Fuente: Dirección General de Aguas – Página Monitoreo Satelital.

Últimos datos registrados.


8. ANÁLISIS TÉCNICO DE RIESGOS.

Provincia/Comuna	Condición de Amenaza	Recomendaciones
Región de Magallanes y de la Antártica Chilena	INCENDIOS FORESTALES	Se recomienda a la población mantener los alrededores de viviendas despejados de vegetación y desechos que se puedan quemar; evitar fumar en lugares con vegetación que pueda arder; no encender fogatas ni manipular fuentes de calor en zonas cercanas a vegetación; En caso de observar humo o fuego en zonas de vegetación avisar a: CONAF (130), Bomberos (132), Carabineros (133) o PDI (134).
Provincia de Tierra del Fuego	TORMENTAS ELÉCTRICAS	El SRPC recomienda a la población permanecer en un lugar seguro y evitar salir, a menos que sea absolutamente necesario; evitar la proximidad a maquinarias, cercas o rejas de metal, alambrados y líneas eléctricas y/o de telefonía; y no




Informe de Monitoreo Diario Regional

		utilizar equipos radiales, aparatos GPS, teléfonos fijos o móviles durante la tormenta.
Región de Magallanes y de la Antártica Chilena	TEMPERATURAS MÁXIMAS 10° y 19° C.	El SRPC deberá mantener vigilancia sobre áreas forestales vulnerables, para impedir, detectar y combatir oportunamente la ocurrencia de focos de incendios forestales, orientando a la población de zonas adyacentes a pastizales, matorrales y bosques, para evitar prácticas inapropiadas en el uso y manejo del fuego.
Región de Magallanes y de la Antártica Chilena	VIENTO NORMAL	El SRPC deberá mantener las coordinaciones necesarias para la efectividad de los mecanismos de alerta y de gestiones de prevención a fin de evitar situaciones de riesgo para la población, ya que se podría generar afectación por desprendimientos y daños en techumbres. Por levantamiento de polvo, se recomienda a los conductores tomar precauciones producto de posibles problemas de visibilidad.
Región de Magallanes y de la Antártica Chilena	RADIACIÓN U.V 3- 5 MODERADO	El SRPC recomienda a la población mantener los resguardos y protección necesarios por trabajos o actividades que se realicen a la intemperie, ante los riesgos derivados de la exposición a la luz solar, utilizando bloqueador solar, anteojos con filtro UV, Gorros con visera. Informarse de las recomendaciones entregadas por las autoridades competentes en el área.
Región de Magallanes y de la Antártica Chilena	LLUVIA Y CHUBASCOS DÉBILES	El SRPC deberá mantener monitoreo en los sectores más vulnerables en función del resguardo de la población y especialmente en los cursos de agua. Además deberá mantener la vigilancia ante eventos derivados de esta condición, la que puede provocar dificultades en la conducción vial tanto en sectores rurales como urbanos. Los conductores deberán estar atentos a las condiciones que se presenten, manejo a velocidad razonable y prudente.
Territorio Nacional	PANDEMIA	El SNPC movilizará todos los recursos necesarios y disponibles, en apoyo adicional a los entregados por la Autoridad Sanitaria, aplicando todas las medidas contempladas por parte de la autoridad del Ministerio de Salud, en el Plan de Acción de la Fase 4, para actuar y controlar la situación, dada la extensión y severidad del evento. Los Organismos e Instituciones pertinentes deberán actuar en coordinación con ONEMI y MINSAL, adoptando las medidas de preparación, apoyo y respuesta ante eventuales variaciones en la situación de alerta, informándose a nivel nacional, regional, provincial y comunal de las decisiones y el desarrollo de las acciones tomadas en efecto.

	SISTEMA DE GESTIÓN DE EMERGENCIAS	Código: F-PO-MAC-01R-03 Versión: 02
	DIRECCIÓN REGIONAL DE ONEMI MAGALLANES	Página: 6 de 10
Informe de Monitoreo Diario Regional		

9. ESTADO DE CARRETERAS.

Carreteras	Estado	Condición
Ruta Y-600	Cierre parcial de calzada de la Ruta Y-600 (La Discordia), en el km 1,6 Camino La Discordia (200 metros) desde 16/11/2020 al 28/02/2021, Comuna de Punta Arenas, Provincia de Magallanes. Res. Exenta N° 678/2020 DEL 16.11.2020	CIERRE PARCIAL
Ruta Y-71	Cierre parcial y total de calzada Ruta Y-71, desde el kilómetro 0.0 al 5.000 desde 26/10/2019 al 02/06/2021, Comuna de Porvenir, Provincia de Tierra del Fuego. Res. Exenta N° 0884 DEL 21.10.2019	CIERRE PARCIAL
Ruta Y – 761 Ruta Y – 763 Ruta Y – 769 Ruta Y – 851 Ruta Y – 895	Cierre total momentáneo, desde el 17 de febrero del 2020 y hasta el 18 de febrero de 2021, Provincia de Tierra del Fuego, Sector Sur, en la Comuna de Timaukel. Res. Exenta N° 0641 del 28.10.2020 Desde el km 0.00 al 13.21 Desde el km 0.00 al 12.720 Desde el km 0.00 al 12.690 Desde el km 85.000 al 237.440 Desde el km 00.0 al 86.820	CIERRE TOTAL MOMENTANEO
Ruta Y – 761 Ruta Y – 763 Ruta Y – 769 Ruta Y – 851 Ruta Y – 895	Cierre parcial con angostamiento de calzada bidireccional en los siguientes sectores: Res. Exenta N° 0641 del 28.10.2020 Desde el km 0.00 al 13.21 Desde el km 0.00 al 12.720 Desde el km 0.00 al 12.690 Desde el km 85.000 al 237.440 Desde el km 00.0 al 86.820	CIERRE PARCIAL
Ruta Y – 761 Ruta Y – 763 Ruta Y – 769 Ruta Y – 851 Ruta Y – 895	Cierre total con desvío bidireccional en los siguientes sectores: Resolución exenta N° 0641 del 28.10.2020 Desde el km 0.00 al 13.21 Desde el km 0.00 al 12.720 Desde el km 0.00 al 12.690 Desde el km 85.000 al 237.440 Desde el km 00.0 al 86.820	CIERRE TOTAL
Ruta Y – 290	Cierre parcial de calzada, Cruce Ruta 9 norte, desde el km. 20.00 al km. 30.00 Camino Cueva del Milodón, desde el 29 de octubre del 2020 al 31 de marzo del 2021. Comuna de Natales. Res. Exenta N° 0474 del 02.08.2020	CIERRE PARCIAL
Ruta Y – 65 Ruta Y- 655 Ruta Y- 665 Ruta Y- 685 Ruta CH-257	Cierre parcial con angostamiento en calzada bidireccional, desde el 10 de octubre del 2019 al 30 de mayo del 2021. Res. Exenta N° 0336 del 02.06.2020 Desde el km 0 hasta el km. 55 en la Comuna de Porvenir y Primavera. Desde el km 0 hasta el km. 30.85 en la Comuna de Porvenir y Primavera. Desde el km 0 hasta el km. 18.4 en la Comuna de Porvenir y Primavera. Desde el km 0 hasta el km. 40.1 en la Comuna de Porvenir y Primavera. Entre el km. 16 hasta el km. 40; desde el km. 40 hasta el km. 72.5; desde el km. 72.5 hasta el km. 118 y desde el km. 118 hasta el km. 136.6.	CIERRE PARCIAL


	SISTEMA DE GESTIÓN DE EMERGENCIAS	Código: F-PO-MAC-01R-03 Versión: 02 Página: 7 de 10
	DIRECCIÓN REGIONAL DE ONEMI MAGALLANES	
Informe de Monitoreo Diario Regional		
Ruta CH-259	Desde el km. 0 hasta el km. 18	
Ruta Y-65	Cierre total de calzada con desvío bidireccional desde el km. 70 y hasta el km 90, Provincia de Tierra del Fuego, hasta el 16 de abril del 2021. Res. Exenta N° 730 del 11.12.2020	CIERRE PARCIAL
	Cierre parcial de calzada con angostamiento de vía desde el km. 70 y hasta el km 90, Provincia de Tierra del Fuego, hasta el 16 de abril del 2021. Res. Exenta N° 730 del 11.12.2020	CIERRE TOTAL
Ruta Y-65	Cierre parcial de calzada con angostamiento de vía desde el km. 55 y hasta el km 90, Porvenir Provincia de Tierra del Fuego, hasta el 16 de abril del 2021. Res. Exenta N° 731 del 11.12.2020	CIERRE PARCIAL
Ruta Y-65	Cierre total de calzada con desvío bidireccional desde el km. 55 y hasta el km 70, Provincia de Tierra del Fuego, hasta el 16 de abril del 2021. Res. Exenta N° 730 del 11.12.2020	CIERRE TOTAL
	Cierre parcial de calzada desde el km. 55 y hasta el km 70, Provincia de Tierra del Fuego, hasta el 16 de abril del 2021. Res. Exenta N° 730 del 11.12.2020	CIERRE PARCIAL
Y-502	Cierre total de calzada con desvío bidireccional en varios sectores de la Ruta Y-502 desde el km 18.000 al km 22.480, desde el 18/12 AL 30/03/2021 Provincia de Magallanes. Siendo la alternativa un desvío paralelo a la obra en el tramo intervenido. Res. Exenta N° 36 del 21.01.2021	CIERRE TOTAL
Y-502	Cierre total de calzada con desvío bidireccional en varios sectores de la Ruta Y-502 desde el km 22.480 al km 25.560, desde el 18/12 AL 30/03/2021 Provincia de Magallanes. Siendo la alternativa un desvío paralelo a la obra en el tramo intervenido. Res. Exenta N° 35 del 21.01.2021	CIERRE TOTAL
Y-502	Cierre total de calzada con desvío bidireccional en varios sectores de la Ruta Y-502 desde el km 15.000 al km 18.000, desde el 07/01 AL 28/02/2021 Provincia de Magallanes. Siendo la alternativa un desvío paralelo a la obra en el tramo intervenido. Res. Exenta N° 763 del 29.12.2020	

Fuente: Seremi de Transportes y Telecomunicaciones Fecha y hora: 22/01 18:30 horas.

10. ESTADO DE PUERTOS

Puerto	Estado del Puerto
Puerto Edén	Abierto, sin restricciones
Punta Delgada	Cerrado para naves menores fuera de la bahía. Tiempo variable. Cruce de Ferrys normal
Puerto Natales	Cerrado para naves menores fuera de la bahía. Tiempo variable
Punta Arenas	Cerrado para naves menores dentro y fuera de la bahía. Mal Tiempo variable
Porvenir	Abierto, sin restricciones
Puerto Williams	Abierto, sin restricciones

Fuente: SITPORT Directemar. Fecha y hora de consulta: 23/01 19:30 horas.

	SISTEMA DE GESTIÓN DE EMERGENCIAS	Código: F-PO-MAC-01R-03 Versión: 02
	DIRECCIÓN REGIONAL DE ONEMI MAGALLANES	Página: 8 de 10
Informe de Monitoreo Diario Regional		

11. ESTADO DE AEROPUERTO y AERÓDROMOS.


Aeropuerto	Estado del Aeropuerto	Condición
Punta Arenas Aeropuerto Presidente Carlos Ibáñez del Campo.	Operativo	Horario de servicio: 08:30 a 20:30 horas Con extensión de servicio en caso de requerimiento.
Puerto Natales Aeródromo Teniente Julio Gallardo	Operativo	Horario de servicio: Lunes a sábado: 08:30 a 20:30 Horas Domingo: 09:00 a 21:00 horas Otros horarios a requerimiento.
Porvenir Aeródromo Capitán Fuentes Martínez	Operativo	Horario de servicio: Lunes a viernes: 08:00 a 17:30 Horas Sábado: 08:00 a 14:00 horas Domingo y festivos a requerimiento.
Puerto Williams Aeródromo Guardiamarina Zañartu	Operativo	Horario de servicio: Lunes a jueves: 08:30 a 17:30 Horas Viernes: 08:30 a 16:30 horas Domingo y festivos a requerimiento.
Antártica Aeródromo Teniente Rodolfo Marsh Martin	Operativo	A requerimiento.
Timaukel Aeródromo Pampa Guanaco	Sin operaciones	Pista Habilitada (Sin personal DGAC)

Fuente: Jefes de Aeropuerto y Aeródromos. Fecha y hora de consulta: 06/01/2021 13:00 horas.

12. ESTADO DE PASOS FRONTERIZOS


Nombre Paso	Condición	Observaciones
Complejo Integración Austral	CON RESTRICCIÓN (Aduana Sanitaria)	*Cerrado para extranjeros sin residencia en Argentina. Solo se permite el ingreso a ciudadanos argentinos y extranjeros con residencia en Argentina. Horario de atención: 08:00 a 20:00
Complejo Río Don Guillermo	CERRADO	Cerrado hasta nuevo aviso.
Complejo Dorotea	CERRADO	Cerrado hasta nuevo aviso.
Complejo Casas Viejas	CERRADO (Cordón Sanitario)	Cerrado hasta nuevo aviso.
Complejo San Sebastián	CON RESTRICCIÓN (Barrera Sanitaria).	*Cerrado para extranjeros sin residencia en Argentina. Solo se permite el ingreso a ciudadanos argentinos y extranjeros con residencia en Argentina. Horario de atención: 08:00 a 20:00
Complejo Río Bellavista	CERRADO	Cerrado hasta nuevo aviso.
Aduana Bahía Azul	CERRADO	Complejo municipal cerrado.

Fuente: Gobernaciones Provinciales-Carabineros. Fecha y hora de consulta: 06/01/2021 15:30 horas.

	SISTEMA DE GESTIÓN DE EMERGENCIAS	Código: F-PO-MAC-01R-03
	DIRECCIÓN REGIONAL DE ONEMI MAGALLANES	Versión: 02 Página: 9 de 10
Informe de Monitoreo Diario Regional		

13. ESTADO DE FERRY'S (Itinerario sujeto a condiciones meteorológicas).

Servicio Cruce	Condición	Observaciones		
Primera Angostura	NORMAL Barrera sanitaria Terminal Punta Delgada	FERRYS: KAWESKAR y PIONERO		
		Zarpe Punta Delgada	Zarpe Bahía Azul	
		08:00 a 20:00		
Punta Arenas / Porvenir	NORMAL Aduana sanitaria Terminal Tres Puentes. Barrera sanitaria Terminal Bahía Chilota	FERRY PATAGHON:		
		Terminal Tres Puentes	Terminal Bahía Chilota	
		24/01 09:00	24/01 14:00	
		25/01 09:00	25/01 14:00	
		27/01 09:00	27/01 14:00	
Punta Arenas / Puerto Williams	CON RESTRICCIÓN SOLO TRANSPORTE DE CARGA. Cordón Sanitario en Terminal Marítimo	FERRY YAGHAN: Zarpó hacia Punta Arenas el día de hoy sábado 23/01 a las 16:00 horas, recalca el día domingo 24/01 a las 23:00 horas.		
Puerto Williams/Puerto Toro	CON RESTRICCIÓN, SOLO PARA RESIDENTES Y CARGA	LANCHA LOICA: Viajes mes de Enero: Ida y vuelta el día viernes 29/01.		
Río Verde - Isla Riesco Isla Riesco - Río Verde	CON RESTRICCIÓN Aduana sanitaria, cruce solo para residentes y trabajadores	FERRY BAHÍA AZUL		
		Día	Isla Riesco Río Verde	Río Verde Isla Riesco
		Lunes	08:00 a 09:00 11:30 16:30 a 17:45	08:10 a 09:10 12:00 17:00 a 18:00
		Martes	08:00 a 09:00 14:30 16:30 17:45 a 18:00	08:10 a 09:10 15:00 17:00 18:00 a 19:00
		Miércoles	08:00 a 09:00 10:00 a 11:30 16:30 17:45 19:30	08:10 a 09:10 10:20 a 12:00 17:00 18:00 20:00
		Jueves	08:00 a 09:00 14:30 16:30 17:45	08:10 a 09:10 15:00 17:00 18:00
		Viernes	08:00 a 09:00 11:30 13:30 a 14:30 17:45	08:10 a 09:10 12:00 13:30 a 15:00 18:00
		Sábado	08:45 11:00 14:30 17:30	09:00 11:30 15:00 18:00
		Domingo	08:00 11:00 16:30 19:50	08:10 11:30 17:00 20:00

	SISTEMA DE GESTIÓN DE EMERGENCIAS	Código: F-PO-MAC-01R-03 Versión: 02
	DIRECCIÓN REGIONAL DE ONEMI MAGALLANES	Página: 10 de 10

Informe de Monitoreo Diario Regional

Pto. Natales / Pto. Montt. Pto. Montt / Pto. Natales.	NORMAL Aduana sanitaria Terminal marítimo de Natales	FERRY TRINIDAD I: Zarpó el día de hoy 23/01 a las 17:39 hacia Puerto Natales, recalca el día 26/01, hora por confirmar.
		FERRY ESPERANZA: Zarpó el día jueves 21/01 a las 07:27 horas hacia Puerto Natales, recalca el día domingo 24/01, a las 12:30 horas.
Tramo Norte - Sur Puerto Yungay - Caleta Tortel - Puerto Edén - Puerto Natales	NORMAL Solo residentes y carga. Aduana sanitaria Terminal marítimo de Natales	Crux Australis: Puerto Yungay: Zarpó hacia Caleta Tortel el día de hoy sábado 23/01, a las 20:00 horas. Caleta Tortel: Zarpa hacia Puerto Edén el día de hoy hoy sábado 23/01, a las 23:00 horas. Puerto Edén: Zarpa hacia Puerto Natales el día domingo 24/01, a las 14:00 horas.
Tramo Sur - Norte Puerto Natales - Puerto Edén - Caleta Tortel - Puerto Yungay	NORMAL Solo residentes y carga. Aduana sanitaria Terminal marítimo de Natales	Crux Australis: Puerto Natales: Zarpa hacia Puerto Edén el día jueves 28/01 a las 05:00 horas. Puerto Edén: Zarpa hacia Caleta Tortel el día viernes 29 29/01 a las 09:00 horas. Caleta Tortel: Zarpa hacia Puerto Yungay el día viernes 29 29/01 a las 23:00 horas

Fuente: Armada - Austral BROOM – NAVIMAG, Fecha y hora de consulta: 23/01 07:30 horas.

14. ELABORACIÓN DEL INFORME:

Informe elaborado por:	Ricardo Baltra Lizana
Validado por:	Eliana Gallardo Cárcamo

Centro de Alerta Temprana. Dirección Regional de ONEMI Magallanes y de la Antártica Chilena.