


| | | |
|---|---|--------------------------------|
|  | SISTEMA DE GESTIÓN DE EMERGENCIAS | Código: F-PO-MAC-01R-03 |
| | DIRECCIÓN REGIONAL DE ONEMI MAGALLANES | Versión: 02 Página: 1 de 10 |
| Informe de Monitoreo Diario Regional | | |

| Fecha del Informe | Hora de envío del Informe |
|-----------------------------------|---------------------------|
| Punta Arenas, 24 de enero de 2021 | 20:00 |

1. RESUMEN DE ALERTAS VIGENTES.

| Nivel de Alerta | Evento | Cobertura | Amplitud |
|----------------------------|----------------------|-------------------------------|----------|
| Roja | Pandemia | Nacional | SNPC |
| Alerta Temprana Preventiva | Tormentas Eléctricas | Provincia de Tierra del Fuego | SRPC |

Fuente: Dirección Regional de ONEMI Magallanes y de la Antártica Chilena.

2. RESUMEN DE EMERGENCIAS DE LAS ÚLTIMAS 24 HORAS.

| N° de Informe | Fecha y hora | Evento/Lugar | Resumen |
|---------------|---------------------|--|---|
| 016-A | 24-01-2021 10:35 | Incendio Forestal Comuna de Natales | Un incendio forestal afectó a una superficie de 1.4 hectáreas, en el sector de Puerto Prat. |

Fuente: Dirección Regional de ONEMI Magallanes y de la Antártica Chilena.

3. CONDICIONES DE TIEMPO Y NOVEDADES DE LA REGIÓN.

| Provincia/Comuna | Condición de Tiempo | Novedades |
|-------------------|-------------------------------------|---------------|
| Magallanes | Nublado, viento débil | Sin novedades |
| Última Esperanza | Nublado con chubascos, viento débil | Sin novedades |
| Tierra del Fuego | Nublado, viento débil | Sin novedades |
| Antártica Chilena | Nublado, viento débil | Sin novedades |

Fuente: Carabineros de Chile. Hora de término 18:48.

4. PRONÓSTICO METEOROLÓGICO REGIONAL (TRES DÍAS)

4.1 Avisos / Alertas / Alarmas meteorológicas.

| Tipo | Fecha y hora de emisión | Descripción | Cobertura |
|------------------------|-------------------------|----------------------|---|
| Aviso CNA A17/20121 | 23/01 15:15 | Tormentas Eléctricas | Comunas de Porvenir, Primavera y Timaukel. Provincia de Tierra del fuego |

Fuente: Centro Meteorológico Regional Austral – Dirección Meteorológica de Chile.

4.2 Provincia / Comuna.

| PUNTA ARENAS | MADRUGADA | MAÑANA | TARDE | NOCHE | MÍNIMA | MÁXIMA |
|---------------------|--|--|---|---|--------|--------|
| LUNES 25 | Nubosidad parcial. Viento noroeste hasta 60 km/h. | Nubosidad parcial y chubascos débiles. Viento noroeste hasta 60 km/h. | Nubosidad parcial y chubascos. Viento oeste hasta 70 km/h. | Nubosidad parcial y chubascos débiles. Viento oeste hasta 70 km/h. | 6 | 13 |
| MARTES 26 | Nubosidad parcial. Viento oeste hasta 70 km/h. | Nublado y chubascos débiles. Viento oeste hasta 70 km/h. | Nubosidad parcial y chubascos débiles. Viento oeste hasta 60 km/h. | Nublado. Viento oeste hasta 50 km/h. | 6 | 12 |
| MIÉRCOLES 27 | Nublado. Viento oeste hasta 40 km/h. | Nublado y chubascos débiles. Viento oeste hasta 40 km/h. | Nubosidad parcial. Viento oeste hasta 40 km/h. | Nublado. Viento oeste hasta 40 km/h. | 5 | 11 |

**Informe de Monitoreo Diario Regional**

| PORVENIR | MADRUGADA | MAÑANA | TARDE | NOCHE | MÍNIMA | MÁXIMA |
|-------------------------|---|--|---|--|---------------|---------------|
| LUNES 25 | Nubosidad parcial. Viento noroeste hasta 40 km/h. | Nublado y chubascos débiles. Viento oeste hasta 50 km/h. | Nublado y chubascos. Viento oeste hasta 70 km/h. | Nublado y chubascos débiles. Viento oeste hasta 60 km/h. | 6 | 13 |
| MARTES 26 | Nublado y chubascos débiles. Viento oeste hasta 60 km/h. | Nublado y chubascos débiles. Viento oeste hasta 60 km/h. | Nublado y chubascos débiles. Viento suroeste hasta 50 km/h. | Nublado y chubascos débiles. Viento oeste hasta 40 km/h. | 5 | 10 |
| MIÉRCOLES 27 | Nublado. Viento oeste hasta 40 km/h. | Nublado y chubascos débiles. Viento oeste hasta 40 km/h. | Nublado. Viento oeste hasta 50 km/h. | Nublado. Viento oeste hasta 40 km/h. | 5 | 10 |
| PUERTO NATALES | MADRUGADA | MAÑANA | TARDE | NOCHE | MÍNIMA | MÁXIMA |
| LUNES 25 | Nubosidad parcial. Viento débil. | Nubosidad parcial y chubascos débiles. Viento noroeste hasta 60 km/h. | Nubosidad parcial y chubascos. Viento oeste hasta 70 km/h. | Nublado. Viento oeste hasta 60 km/h. | 7 | 13 |
| MARTES 26 | Nublado. Viento oeste hasta 60 km/h. | Nubosidad parcial y chubascos débiles. Viento oeste hasta 60 km/h. | Nubosidad parcial. Viento oeste hasta 50 km/h. | Nubosidad parcial. Viento débil. | 5 | 12 |
| MIÉRCOLES 27 | Nublado y chubascos débiles. Viento débil. | Nublado. Viento débil. | Nublado. Viento oeste hasta 50 km/h. | Nublado y chubascos débiles. Viento oeste hasta 40 km/h. | 4 | 12 |
| TORRES DEL PAINE | MADRUGADA | MAÑANA | TARDE | NOCHE | MÍNIMA | MÁXIMA |
| LUNES 25 | Nublado y chubascos débiles. Viento débil. | Nublado y chubascos débiles. Viento noroeste de hasta 50 km/h. | Nublado y chubascos. Viento oeste de hasta 50 km/h. | Nublado y chubascos débiles. Viento oeste de hasta 50 km/h. | 5 | 13 |
| MARTES 26 | Nubosidad parcial y chubascos débiles. Viento oeste hasta 50 km/h. | Nublado y chubascos débiles. Viento oeste hasta 40 km/h. | Nublado y chubascos débiles. Viento débil. | Nublado y chubascos débiles. Viento débil. | 4 | 12 |
| MIÉRCOLES 27 | Cubierto y lluvia débil. Viento débil. | Nublado y chubascos débiles. Viento débil. | Nublado y chubascos débiles. Viento débil. | Nublado y chubascos débiles. Viento débil. | 5 | 12 |
| PUERTO WILLIAMS | MADRUGADA | MAÑANA | TARDE | NOCHE | MÍNIMA | MÁXIMA |
| LUNES 25 | Nublado y chubascos débiles. Viento débil. | Nubosidad parcial. Viento oeste hasta 40 km/h. | Nublado y chubascos débiles. Viento oeste hasta 40 km/h. | Nublado. Viento oeste hasta 40 km/h. | 4 | 12 |
| MARTES 26 | Nublado y chubascos débiles. Viento débil. | Nublado y chubascos débiles. Viento suroeste hasta 50 km/h. | Nublado y chubascos débiles. Viento oeste hasta 60 km/h. | Nublado. Viento oeste hasta 40 km/h. | 3 | 10 |
| MIÉRCOLES 27 | Nublado. Viento oeste hasta 40 km/h. | Nublado y chubascos débiles. Viento oeste hasta 40 km/h. | Nubosidad parcial. Viento oeste hasta 50 km/h. | Nubosidad parcial. Viento débil. | 2 | 10 |
| VILLA TEHUELCHES | MADRUGADA | MAÑANA | TARDE | NOCHE | MÍNIMA | MÁXIMA |
| LUNES 25 | Nubosidad parcial. Viento oeste hasta 60 km/h. | Nubosidad parcial. Viento oeste hasta 60 km/h. | Nubosidad parcial y chubascos débiles. Viento oeste hasta 70 km/h. | Nubosidad parcial. Viento oeste hasta 70 km/h. | 4 | 15 |
| MARTES 26 | Nubosidad parcial. Viento oeste hasta 70 km/h. | Nubosidad parcial y chubascos débiles. Viento noroeste hasta 70 km/h. | Nubosidad parcial. Viento noroeste hasta 70 km/h. | Nubosidad parcial. Viento noroeste hasta 50 km/h. | 4 | 12 |
| MIÉRCOLES 27 | Nublado. Viento débil. | Nublado. Viento oeste hasta 40 km/h. | Nubosidad parcial. Viento oeste hasta 40 km/h. | Nubosidad parcial. Viento oeste hasta 60 km/h. | 4 | 11 |

Informe de Monitoreo Diario Regional

| CERRO SOMBRERO | MADRUGADA | MAÑANA | TARDE | NOCHE | MÍNIMA | MÁXIMA |
|---------------------|---|---|---|---|--------|--------|
| LUNES 25 | Nubosidad parcial. Viento oeste hasta 50 km/h. | Nublado y chubascos débiles. Viento oeste hasta 60 km/h. | Nublado. Viento oeste hasta 70 km/h. | Nubosidad parcial y chubascos débiles. Viento oeste hasta 70 km/h. | 6 | 14 |
| MARTES 26 | Nublado. Viento oeste hasta 70 km/h. | Nublado y chubascos débiles. Viento oeste hasta 70 km/h. | Nubosidad parcial y chubascos débiles. Viento oeste hasta 60 km/h. | Nubosidad parcial. Viento oeste hasta 50 km/h. | 5 | 12 |
| MIÉRCOLES 27 | Nublado. Viento suroeste hasta 40 km/h. | Nublado. Viento oeste hasta 40 km/h. | Nublado y chubascos débiles. Viento oeste hasta 50 km/h. | Nublado. Viento oeste hasta 60 km/h. | 4 | 12 |

| VILLA PUNTA DELGADA | MADRUGADA | MAÑANA | TARDE | NOCHE | MÍNIMA | MÁXIMA |
|---------------------|--|---|---|---|--------|--------|
| LUNES 25 | Nubosidad parcial. Viento oeste hasta 60 km/h. | Nubosidad parcial. Viento oeste hasta 60 km/h. | Nublado y chubascos. Viento oeste hasta 70 km/h. | Nubosidad parcial. Viento oeste hasta 70 km/h. | 5 | 14 |
| MARTES 26 | Nubosidad parcial. Viento oeste hasta 80 km/h. | Nublado y chubascos débiles. Viento oeste hasta 70 km/h. | Nublado y chubascos débiles. Viento oeste hasta 60 km/h. | Nublado. Viento oeste hasta 50 km/h. | 5 | 13 |
| MIÉRCOLES 27 | Nubosidad parcial. Viento suroeste hasta 40 km/h. | Nublado. Viento oeste hasta 50 km/h. | Nublado y chubascos débiles. Viento oeste hasta 70 km/h. | Nublado. Viento oeste hasta 60 km/h. | 5 | 12 |

| PAMPA GUANACO | MADRUGADA | MAÑANA | TARDE | NOCHE | MÍNIMA | MÁXIMA |
|---------------------|---|---|---|---|--------|--------|
| LUNES 25 | Nubosidad parcial. Viento oeste hasta 50 km/h. | Nubosidad parcial y chubascos débiles. Viento oeste hasta 60 km/h. | Nubosidad parcial y chubascos. Viento oeste hasta 70 km/h. | Nubosidad parcial. Viento oeste hasta 70 km/h. | 4 | 12 |
| MARTES 26 | Nubosidad parcial. Viento oeste hasta 60 km/h. | Nubosidad parcial. Viento oeste hasta 70 km/h. | Nubosidad parcial. Viento oeste hasta 60 km/h. | Nubosidad parcial. Viento oeste hasta 50 km/h. | 4 | 10 |
| MIÉRCOLES 27 | Nubosidad parcial. Viento oeste hasta 40 km/h. | Nubosidad parcial. Viento oeste hasta 50 km/h. | Nubosidad parcial. Viento oeste hasta 50 km/h. | Nubosidad parcial. Viento oeste hasta 50 km/h. | 3 | 9 |

Fuente: Centro Meteorológico Regional Austral. Fecha y hora: 24/01 17:01 horas.

4.3 Base Antártica Eduardo Frei Montalva.


| Día | Madrugada | Mañana | Tarde | Noche | Mínima | Máxima |
|---------------------|---|--|--|---|--------|--------|
| Lunes 25 | Cubierto, lluvia débil y niebla Viento NE, 15-20 kt | Cubierto, lluvia y niebla Viento NE, 05-10 | Cubierto, aguanieve, nevadas y niebla Viento SW, 05-15 kt | Cubierto, chubascos de aguanieve, nevadas y niebla Viento SE, 15-20 kt | 1 | 3 |
| Martes 26 | Cubierto y chubascos de nieve Viento SE, 25-30 kt | Cubierto y chubascos de nieve Posible ventisca Viento SE, 35-50 kt | Cubierto y chubascos de nieve Posible ventisca Viento SE, 35-50 kt | Cubierto variando a nublado Viento SE, 25-40 kt | -1 | 1 |
| Miércoles 27 | Nublado variando a nubosidad parcial Viento SE, 15-25 kt | Nubosidad parcial Viento W, 05-10 kt | Nubosidad parcial Viento W, 05-10 kt | Nublado Viento W, 10-15 kt | -1 | 0 |

Fuente: Dirección Meteorológica de Chile Fecha y hora: 24/01 13:00 horas.

5. INFORMACIÓN PLUVIOMÉTRICA AÑO NORMAL A LA FECHA: 33,5 mm

| Comuna | Últimas 12 horas | Total a la Fecha | Déficit/Superávit | Fuente |
|--------------|-------------------|------------------|-------------------|--------|
| Punta Arenas | Sin precipitación | 26.0 mm | Déficit 22.4 % | CMRA |

Fuente: Dirección Meteorológica de Chile 24/01 17:01 horas.
(Datos registrados en el aeropuerto Carlos Ibáñez del Campo)

| | | |
|---|---|--|
|  | SISTEMA DE GESTIÓN DE EMERGENCIAS | Código: F-PO-MAC-01R-03 Versión: 02 |
| | DIRECCIÓN REGIONAL DE ONEMI MAGALLANES | Página: 4 de 10 |
| Informe de Monitoreo Diario Regional | | |

6. ÍNDICE DE RADIACIÓN ULTRAVIOLETA.

| REGISTRADO HOY | PREVISTO PARA MAÑANA |
|----------------|----------------------|
| 5 MODERADO | 3 -5 MODERADO |

Fuente: Centro Meteorológico Regional Austral. Fecha y hora: 24/01 17:01 horas.

7. MONITOREO CAUDALES DE RÍOS. (Servidor sin datos del día 20/01)

Río Las Minas: Umbral Amarillo: 0.9 m. Umbral Rojo: 0.97 m.

Río Paine: Umbral Amarillo: 1.70 m. Umbral Rojo: 1.85 m.


| Estación | Fecha y hora | Altura (m)/Caudal (m ³ /seg) | Nivel de Peligro |
|---------------|--------------|---|------------------|
| Río Las Minas | 24/01 18:43 | 0,200 m / 0,095 m ³ /seg. | Bajo |
| Río Paine | 24/01 18:11 | 1,360 m / 99,074 m ³ /seg | Bajo |

Fuente: Dirección General de Aguas – Página Monitoreo Satelital.

Últimos datos registrados.

8. ANÁLISIS TÉCNICO DE RIESGOS.

| Provincia/Comuna | Condición de Amenaza | Recomendaciones |
|--|---|---|
| Región de Magallanes y de la Antártica Chilena | INCENDIOS FORESTALES | Se recomienda a la población mantener los alrededores de viviendas despejados de vegetación y desechos que se puedan quemar; evitar fumar en lugares con vegetación que pueda arder; no encender fogatas ni manipular fuentes de calor en zonas cercanas a vegetación; En caso de observar humo o fuego en zonas de vegetación avisar a: CONAF (130), Bomberos (132), Carabineros (133) o PDI (134). |
| Provincia de Tierra del Fuego | TORMENTAS ELÉCTRICAS | El SRPC recomienda a la población permanecer en un lugar seguro y evitar salir, a menos que sea absolutamente necesario; evitar la proximidad a maquinarias, cercas o rejas de metal, alambrados y líneas eléctricas y/o de telefonía; y no utilizar equipos radiales, aparatos GPS, teléfonos fijos o móviles durante la tormenta. |
| Región de Magallanes y de la Antártica Chilena | TEMPERATURAS MÁXIMAS 9° y 15° C. | El SRPC deberá mantener vigilancia sobre áreas forestales vulnerables, para impedir, detectar y combatir oportunamente la ocurrencia de focos de incendios forestales, orientando a la población de zonas adyacentes a pastizales, matorrales y bosques, para evitar prácticas inapropiadas en el uso y manejo del fuego. |
| Región de Magallanes y de la Antártica Chilena | VIENTO NORMAL | El SRPC deberá mantener las coordinaciones necesarias para la efectividad de los mecanismos de alerta y de gestiones de prevención a fin de evitar situaciones de riesgo para la población, ya que se podría generar afectación por desprendimientos y daños en techumbres. Por levantamiento de polvo, se recomienda a los conductores tomar precauciones |


| | | |
|---|---|--|
|  | SISTEMA DE GESTIÓN DE EMERGENCIAS | Código: F-PO-MAC-01R-03 Versión: 02 |
| | DIRECCIÓN REGIONAL DE ONEMI MAGALLANES | Página: 5 de 10 |
| Informe de Monitoreo Diario Regional | | |
| | | producto de posibles problemas de visibilidad. |
| Región de Magallanes y de la Antártica Chilena | RADIACIÓN U.V 3- 5 MODERADO | El SRPC recomienda a la población mantener los resguardos y protección necesarios por trabajos o actividades que se realicen a la intemperie, ante los riesgos derivados de la exposición a la luz solar, utilizando bloqueador solar, anteojos con filtro UV, Gorros con visera. Informarse de las recomendaciones entregadas por las autoridades competentes en el área. |
| Región de Magallanes y de la Antártica Chilena | CHUBASCOS DÉBILES | El SRPC deberá mantener monitoreo en los sectores más vulnerables en función del resguardo de la población y especialmente en los cursos de agua. Además deberá mantener la vigilancia ante eventos derivados de esta condición, la que puede provocar dificultades en la conducción vial tanto en sectores rurales como urbanos. Los conductores deberán estar atentos a las condiciones que se presenten, manejo a velocidad razonable y prudente. |
| Comuna de Torres del Paine | LLUVIA DÉBIL | El SRPC deberá mantener monitoreo en los sectores más vulnerables en función del resguardo de la población y especialmente en los cursos de agua. Además deberá mantener la vigilancia ante eventos derivados de esta condición, la que puede provocar dificultades en la conducción vial tanto en sectores rurales como urbanos. Los conductores deberán estar atentos a las condiciones que se presenten, manejo a velocidad razonable y prudente. |
| Territorio Nacional | PANDEMIA | El SNPC movilizará todos los recursos necesarios y disponibles, en apoyo adicional a los entregados por la Autoridad Sanitaria, aplicando todas las medidas contempladas por parte de la autoridad del Ministerio de Salud, en el Plan de Acción de la Fase 4, para actuar y controlar la situación, dada la extensión y severidad del evento. Los Organismos e Instituciones pertinentes deberán actuar en coordinación con ONEMI y MINSAL, adoptando las medidas de preparación, apoyo y respuesta ante eventuales variaciones en la situación de alerta, informándose a nivel nacional, regional, provincial y comunal de las decisiones y el desarrollo de las acciones tomadas en efecto. |

9. ESTADO DE CARRETERAS.

| Carreteras | Estado | Condición |
|--------------|--|-----------------------|
| Ruta Y-600 | Cierre parcial de calzada de la Ruta Y-600 (La Discordia), en el km 1,6 Camino La Discordia (200 metros) desde 16/11/2020 al 28/02/2021, Comuna de Punta Arenas, Provincia de Magallanes. Res. Exenta N° 678/2020 DEL 16.11.2020 | CIERRE PARCIAL |
| Ruta Y-71 | Cierre parcial y total de calzada Ruta Y-71, desde el kilómetro 0.0 al 5.000 desde 26/10/2019 al 02/06/2021, Comuna de Porvenir, Provincia de Tierra del Fuego. Res. Exenta N° 0884 DEL 21.10.2019 | CIERRE PARCIAL |
| Ruta Y – 761 | Cierre total momentáneo, desde el 17 de febrero del 2020 y hasta el 18 de febrero de 2021, Provincia de Tierra del Fuego, Sector Sur, en la Comuna de Timaukel. Res. Exenta N° 0641 del 28.10.2020 Desde el km 0.00 al 13.21 | |

Informe de Monitoreo Diario Regional

| | | |
|--|---|--------------------------------|
| Ruta Y – 763 Ruta Y – 769 Ruta Y – 851 Ruta Y – 895 | Desde el km 0.00 al 12.720 Desde el km 0.00 al 12.690 Desde el km 85.000 al 237.440 Desde el km 00.0 al 86.820 | CIERRE TOTAL MOMENTANEO |
| Ruta Y – 761 Ruta Y – 763 Ruta Y – 769 Ruta Y – 851 Ruta Y – 895 | Cierre parcial con angostamiento de calzada bidireccional en los siguientes sectores: Res. Exenta N° 0641 del 28.10.2020 Desde el km 0.00 al 13.21 Desde el km 0.00 al 12.720 Desde el km 0.00 al 12.690 Desde el km 85.000 al 237.440 Desde el km 00.0 al 86.820 | CIERRE PARCIAL |
| Ruta Y – 761 Ruta Y – 763 Ruta Y – 769 Ruta Y – 851 Ruta Y – 895 | Cierre total con desvío bidireccional en los siguientes sectores: Resolución exenta N° 0641 del 28.10.2020 Desde el km 0.00 al 13.21 Desde el km 0.00 al 12.720 Desde el km 0.00 al 12.690 Desde el km 85.000 al 237.440 Desde el km 00.0 al 86.820 | CIERRE TOTAL |
| Ruta Y – 290 | Cierre parcial de calzada, Cruce Ruta 9 norte, desde el km. 20.00 al km. 30.00 Camino Cueva del Milodón, desde el 29 de octubre del 2020 al 31 de marzo del 2021. Comuna de Natales. Res. Exenta N° 0474 del 02.08.2020 | CIERRE PARCIAL |
| Ruta Y – 65 Ruta Y- 655 Ruta Y- 665 Ruta Y- 685 Ruta CH-257 Ruta CH-259 | Cierre parcial con angostamiento en calzada bidireccional, desde el 10 de octubre del 2019 al 30 de mayo del 2021. Res. Exenta N° 0336 del 02.06.2020 Desde el km 0 hasta el km. 55 en la Comuna de Porvenir y Primavera. Desde el km 0 hasta el km. 30.85 en la Comuna de Porvenir y Primavera. Desde el km 0 hasta el km. 18.4 en la Comuna de Porvenir y Primavera. Desde el km 0 hasta el km. 40.1 en la Comuna de Porvenir y Primavera. Entre el km. 16 hasta el km. 40; desde el km. 40 hasta el km. 72.5; desde el km. 72.5 hasta el km. 118 y desde el km. 118 hasta el km. 136.6. Desde el km. 0 hasta el km. 18 | CIERRE PARCIAL |
| Ruta Y-65 | Cierre total de calzada con desvío bidireccional desde el km. 70 y hasta el km 90, Provincia de Tierra del Fuego, hasta el 16 de abril del 2021. Res. Exenta N° 730 del 11.12.2020 | CIERRE PARCIAL |
| | Cierre parcial de calzada con angostamiento de vía desde el km. 70 y hasta el km 90, Provincia de Tierra del Fuego, hasta el 16 de abril del 2021. Res. Exenta N° 730 del 11.12.2020 | CIERRE TOTAL |
| Ruta Y-65 | Cierre parcial de calzada con angostamiento de vía desde el km. 55 y hasta el km 90, Porvenir Provincia de Tierra del Fuego, hasta el 16 de abril del 2021. Res. Exenta N° 731 del 11.12.2020 | CIERRE PARCIAL |
| Ruta Y-65 | Cierre total de calzada con desvío bidireccional desde el km. 55 y hasta el km 70, Provincia de Tierra del Fuego, hasta el 16 de abril del 2021. Res. Exenta N° 730 del 11.12.2020 | CIERRE TOTAL |

| | | |
|---|---|---|
|  | SISTEMA DE GESTIÓN DE EMERGENCIAS | Código: F-PO-MAC-01R-03 Versión: 02 Página: 7 de 10 |
| | DIRECCIÓN REGIONAL DE ONEMI MAGALLANES | |
| Informe de Monitoreo Diario Regional | | |

| | | |
|-------|---|-----------------------|
| | Cierre parcial de calzada desde el km. 55 y hasta el km 70, Provincia de Tierra del Fuego, hasta el 16 de abril del 2021. Res. Exenta N° 730 del 11.12.2020 | CIERRE PARCIAL |
| Y-502 | Cierre total de calzada con desvío bidireccional en varios sectores de la Ruta Y-502 desde el km 18.000 al km 22.480, desde el 18/12 AL 30/03/2021 Provincia de Magallanes. Siendo la alternativa un desvío paralelo a la obra en el tramo intervenido. Res. Exenta N° 36 del 21.01.2021 | CIERRE TOTAL |
| Y-502 | Cierre total de calzada con desvío bidireccional en varios sectores de la Ruta Y-502 desde el km 22.480 al km 25.560, desde el 18/12 AL 30/03/2021 Provincia de Magallanes. Siendo la alternativa un desvío paralelo a la obra en el tramo intervenido. Res. Exenta N° 35 del 21.01.2021 | CIERRE TOTAL |
| Y-502 | Cierre total de calzada con desvío bidireccional en varios sectores de la Ruta Y-502 desde el km 15.000 al km 18.000, desde el 07/01 AL 28/02/2021 Provincia de Magallanes. Siendo la alternativa un desvío paralelo a la obra en el tramo intervenido. Res. Exenta N° 763 del 29.12.2020 | |

Fuente: Seremi de Transportes y Telecomunicaciones Fecha y hora: 22/01 18:30 horas.


10. ESTADO DE PUERTOS

| Puerto | Estado del Puerto |
|-----------------|--|
| Puerto Edén | Abierto, sin restricciones |
| Punta Delgada | Cerrado para naves menores fuera de la bahía, por tiempo variable Cruce de ferry normal |
| Puerto Natales | Cerrado para movimiento naves mayores, por mal tiempo |
| Punta Arenas | Cerrado para naves menores dentro y fuera de la bahía, por mal tiempo |
| Porvenir | Cerrado para naves menores fuera de la bahía, por tiempo variable |
| Puerto Williams | Abierto, sin restricciones |

Fuente: SITPORT Directemar. Fecha y hora de consulta: 24/01 19:00 horas.

11. ESTADO DE AEROPUERTO y AERÓDROMOS.

| Aeropuerto | Estado del Aeropuerto | Condición |
|---|-----------------------|--|
| Punta Arenas Aeropuerto Presidente Carlos Ibáñez del Campo. | Operativo | Horario de servicio: 08:30 a 20:30 horas Con extensión de servicio en caso de requerimiento. |
| Puerto Natales Aeródromo Teniente Julio Gallardo | Operativo | Horario de servicio: Lunes a sábado: 08:30 a 20:30 Horas Domingo: 09:00 a 21:00 horas Otros horarios a requerimiento. |
| Porvenir Aeródromo Capitán Fuentes Martínez | Operativo | Horario de servicio: Lunes a viernes: 08:00 a 17:30 Horas Sábado: 08:00 a 14:00 horas Domingo y festivos a requerimiento. |
| Puerto Williams Aeródromo Guardiamarina Zañartu | Operativo | Horario de servicio: Lunes a jueves: 08:30 a 17:30 Horas Viernes: 08:30 a 16:30 horas Domingo y festivos a requerimiento. |
| Antártica Aeródromo Teniente | Operativo | A requerimiento. |

| | | |
|---|---|---|
|  | SISTEMA DE GESTIÓN DE EMERGENCIAS | Código: F-PO-MAC-01R-03 Versión: 02 Página: 8 de 10 |
| | DIRECCIÓN REGIONAL DE ONEMI MAGALLANES | |
| Informe de Monitoreo Diario Regional | | |

| | | |
|--|------------------------|---|
| Rodolfo Marsh Martin | | |
| Timaukel Aeródromo Pampa Guanaco | Sin operaciones | Pista Habilitada (Sin personal DGAC) |

Fuente: Jefes de Aeropuerto y Aeródromos. Fecha y hora de consulta: 06/01/2021 13:00 horas.

12. ESTADO DE PASOS FRONTERIZOS

| Nombre Paso | Condición | Observaciones |
|------------------------------|---|--|
| Complejo Integración Austral | CON RESTRICCIÓN (Aduana Sanitaria) | *Cerrado para extranjeros sin residencia en Argentina. Solo se permite el ingreso a ciudadanos argentinos y extranjeros con residencia en Argentina. Horario de atención: 08:00 a 20:00 |
| Complejo Río Don Guillermo | CERRADO | Cerrado hasta nuevo aviso. |
| Complejo Dorotea | CERRADO | Cerrado hasta nuevo aviso. |
| Complejo Casas Viejas | CERRADO (Cordón Sanitario) | Cerrado hasta nuevo aviso. |
| Complejo San Sebastián | CON RESTRICCIÓN (Barrera Sanitaria). | *Cerrado para extranjeros sin residencia en Argentina. Solo se permite el ingreso a ciudadanos argentinos y extranjeros con residencia en Argentina. Horario de atención: 08:00 a 20:00 |
| Complejo Río Bellavista | CERRADO | Cerrado hasta nuevo aviso. |
| Aduana Bahía Azul | CERRADO | Complejo municipal cerrado. |

Fuente: Gobernaciones Provinciales-Carabineros. Fecha y hora de consulta: 06/01/2021 15:30 horas.


13. ESTADO DE FERRY'S (Itinerario sujeto a condiciones meteorológicas).

| Servicio Cruce | Condición | Observaciones | |
|--------------------------------|--|--|---|
| Primera Angostura | NORMAL Barrera sanitaria Terminal Punta Delgada | FERRYS: KAWESKAR y PIONERO | |
| | | Zarpe Punta Delgada | Zarpe Bahía Azul |
| | | 08:00 a 20:00 | |
| Punta Arenas / Porvenir | NORMAL Aduana sanitaria Terminal Tres Puentes. Barrera sanitaria Terminal Bahía Chilota | FERRY PATAGHON: | |
| | | Terminal Tres Puentes | Terminal Bahía Chilota |
| | | 25/01 09:00 27/01 09:00 29/01 09:00 | 25/01 14:00 27/01 14:00 29/01 14:00 |
| | | | |
| Punta Arenas / Puerto Williams | CON RESTRICCIÓN SOLO TRANSPORTE DE CARGA. Cordón Sanitario en Terminal Marítimo | FERRY YAGHAN: Zarpó hacia Punta Arenas ayer sábado 23/01 a las 16:00 horas, recalca hoy domingo 24/01 a las 23:00 horas. Zarpa hacia Puerto Williams, mañana lunes 25/01 a las 01:00 horas, recalando el martes 26/01 a las 08:00 horas. Zarpa de regreso hacia Punta arenas, el martes 26/01 a las 14:00 horas, recalando el miércoles 27/01 a las 21:00 horas. | |



Informe de Monitoreo Diario Regional

| <p>Puerto Williams/Puerto Toro</p> | <p>CON RESTRICCIÓN, SOLO PARA RESIDENTES Y CARGA</p> | <p>LANCHA LOICA: Viajes mes de Enero: Ida y vuelta el día viernes 29/01.</p> | | | | | | | | | | | | | | | | | | | | | | | | | | | | | | | | | | | | | | | | | | | | | | | | | | | | | | | | | | | | | | | | | | |
|---|--|--|---|--------------------------|--------------------------|-------|---------------|---------------|-------|-------|---------------|---------------|--------|---------------|---------------|-------|-------|-------|-------|---------------|---------------|-----------|---------------|---------------|---------------|---------------|-------|-------|-------|-------|-------|-------|--------|---------------|---------------|-------|-------|-------|-------|-------|-------|---------|---------------|---------------|-------|-------|---------------|---------------|-------|-------|--------|-------|-------|-------|-------|-------|-------|-------|-------|---------|-------|-------|-------|-------|-------|-------|-------|-------|
| <p>Río Verde - Isla Riesco Isla Riesco - Río Verde</p> | <p>CON RESTRICCIÓN Aduana sanitaria, cruce solo para residentes y trabajadores</p> | <p style="text-align: center;">FERRY BAHÍA AZUL</p> <table border="1" style="width: 100%; border-collapse: collapse;"> <thead> <tr> <th style="text-align: left;">Día</th> <th style="text-align: left;">Isla Riesco Río Verde</th> <th style="text-align: left;">Río Verde Isla Riesco</th> </tr> </thead> <tbody> <tr> <td rowspan="3">Lunes</td> <td>08:00 a 09:00</td> <td>08:10 a 09:10</td> </tr> <tr> <td>11:30</td> <td>12:00</td> </tr> <tr> <td>16:30 a 17:45</td> <td>17:00 a 18:00</td> </tr> <tr> <td rowspan="4">Martes</td> <td>08:00 a 09:00</td> <td>08:10 a 09:10</td> </tr> <tr> <td>14:30</td> <td>15:00</td> </tr> <tr> <td>16:30</td> <td>17:00</td> </tr> <tr> <td>17:45 a 18:00</td> <td>18:00 a 19:00</td> </tr> <tr> <td rowspan="5">Miércoles</td> <td>08:00 a 09:00</td> <td>08:10 a 09:10</td> </tr> <tr> <td>10:00 a 11:30</td> <td>10:20 a 12:00</td> </tr> <tr> <td>16:30</td> <td>17:00</td> </tr> <tr> <td>17:45</td> <td>18:00</td> </tr> <tr> <td>19:30</td> <td>20:00</td> </tr> <tr> <td rowspan="4">Jueves</td> <td>08:00 a 09:00</td> <td>08:10 a 09:10</td> </tr> <tr> <td>14:30</td> <td>15:00</td> </tr> <tr> <td>16:30</td> <td>17:00</td> </tr> <tr> <td>17:45</td> <td>18:00</td> </tr> <tr> <td rowspan="5">Viernes</td> <td>08:00 a 09:00</td> <td>08:10 a 09:10</td> </tr> <tr> <td>11:30</td> <td>12:00</td> </tr> <tr> <td>13:30 a 14:30</td> <td>13:30 a 15:00</td> </tr> <tr> <td>17:45</td> <td>18:00</td> </tr> <tr> <td rowspan="5">Sábado</td> <td>08:45</td> <td>09:00</td> </tr> <tr> <td>11:00</td> <td>11:30</td> </tr> <tr> <td>14:30</td> <td>15:00</td> </tr> <tr> <td>17:30</td> <td>18:00</td> </tr> <tr> <td rowspan="5">Domingo</td> <td>08:00</td> <td>08:10</td> </tr> <tr> <td>11:00</td> <td>11:30</td> </tr> <tr> <td>16:30</td> <td>17:00</td> </tr> <tr> <td>19:50</td> <td>20:00</td> </tr> </tbody> </table> | Día | Isla Riesco Río Verde | Río Verde Isla Riesco | Lunes | 08:00 a 09:00 | 08:10 a 09:10 | 11:30 | 12:00 | 16:30 a 17:45 | 17:00 a 18:00 | Martes | 08:00 a 09:00 | 08:10 a 09:10 | 14:30 | 15:00 | 16:30 | 17:00 | 17:45 a 18:00 | 18:00 a 19:00 | Miércoles | 08:00 a 09:00 | 08:10 a 09:10 | 10:00 a 11:30 | 10:20 a 12:00 | 16:30 | 17:00 | 17:45 | 18:00 | 19:30 | 20:00 | Jueves | 08:00 a 09:00 | 08:10 a 09:10 | 14:30 | 15:00 | 16:30 | 17:00 | 17:45 | 18:00 | Viernes | 08:00 a 09:00 | 08:10 a 09:10 | 11:30 | 12:00 | 13:30 a 14:30 | 13:30 a 15:00 | 17:45 | 18:00 | Sábado | 08:45 | 09:00 | 11:00 | 11:30 | 14:30 | 15:00 | 17:30 | 18:00 | Domingo | 08:00 | 08:10 | 11:00 | 11:30 | 16:30 | 17:00 | 19:50 | 20:00 |
| | | Día | Isla Riesco Río Verde | Río Verde Isla Riesco | | | | | | | | | | | | | | | | | | | | | | | | | | | | | | | | | | | | | | | | | | | | | | | | | | | | | | | | | | | | | | | | |
| Lunes | 08:00 a 09:00 | 08:10 a 09:10 | | | | | | | | | | | | | | | | | | | | | | | | | | | | | | | | | | | | | | | | | | | | | | | | | | | | | | | | | | | | | | | | | | |
| | 11:30 | 12:00 | | | | | | | | | | | | | | | | | | | | | | | | | | | | | | | | | | | | | | | | | | | | | | | | | | | | | | | | | | | | | | | | | | |
| | 16:30 a 17:45 | 17:00 a 18:00 | | | | | | | | | | | | | | | | | | | | | | | | | | | | | | | | | | | | | | | | | | | | | | | | | | | | | | | | | | | | | | | | | | |
| Martes | 08:00 a 09:00 | 08:10 a 09:10 | | | | | | | | | | | | | | | | | | | | | | | | | | | | | | | | | | | | | | | | | | | | | | | | | | | | | | | | | | | | | | | | | | |
| | 14:30 | 15:00 | | | | | | | | | | | | | | | | | | | | | | | | | | | | | | | | | | | | | | | | | | | | | | | | | | | | | | | | | | | | | | | | | | |
| | 16:30 | 17:00 | | | | | | | | | | | | | | | | | | | | | | | | | | | | | | | | | | | | | | | | | | | | | | | | | | | | | | | | | | | | | | | | | | |
| | 17:45 a 18:00 | 18:00 a 19:00 | | | | | | | | | | | | | | | | | | | | | | | | | | | | | | | | | | | | | | | | | | | | | | | | | | | | | | | | | | | | | | | | | | |
| Miércoles | 08:00 a 09:00 | 08:10 a 09:10 | | | | | | | | | | | | | | | | | | | | | | | | | | | | | | | | | | | | | | | | | | | | | | | | | | | | | | | | | | | | | | | | | | |
| | 10:00 a 11:30 | 10:20 a 12:00 | | | | | | | | | | | | | | | | | | | | | | | | | | | | | | | | | | | | | | | | | | | | | | | | | | | | | | | | | | | | | | | | | | |
| | 16:30 | 17:00 | | | | | | | | | | | | | | | | | | | | | | | | | | | | | | | | | | | | | | | | | | | | | | | | | | | | | | | | | | | | | | | | | | |
| | 17:45 | 18:00 | | | | | | | | | | | | | | | | | | | | | | | | | | | | | | | | | | | | | | | | | | | | | | | | | | | | | | | | | | | | | | | | | | |
| | 19:30 | 20:00 | | | | | | | | | | | | | | | | | | | | | | | | | | | | | | | | | | | | | | | | | | | | | | | | | | | | | | | | | | | | | | | | | | |
| Jueves | 08:00 a 09:00 | 08:10 a 09:10 | | | | | | | | | | | | | | | | | | | | | | | | | | | | | | | | | | | | | | | | | | | | | | | | | | | | | | | | | | | | | | | | | | |
| | 14:30 | 15:00 | | | | | | | | | | | | | | | | | | | | | | | | | | | | | | | | | | | | | | | | | | | | | | | | | | | | | | | | | | | | | | | | | | |
| | 16:30 | 17:00 | | | | | | | | | | | | | | | | | | | | | | | | | | | | | | | | | | | | | | | | | | | | | | | | | | | | | | | | | | | | | | | | | | |
| | 17:45 | 18:00 | | | | | | | | | | | | | | | | | | | | | | | | | | | | | | | | | | | | | | | | | | | | | | | | | | | | | | | | | | | | | | | | | | |
| Viernes | 08:00 a 09:00 | 08:10 a 09:10 | | | | | | | | | | | | | | | | | | | | | | | | | | | | | | | | | | | | | | | | | | | | | | | | | | | | | | | | | | | | | | | | | | |
| | 11:30 | 12:00 | | | | | | | | | | | | | | | | | | | | | | | | | | | | | | | | | | | | | | | | | | | | | | | | | | | | | | | | | | | | | | | | | | |
| | 13:30 a 14:30 | 13:30 a 15:00 | | | | | | | | | | | | | | | | | | | | | | | | | | | | | | | | | | | | | | | | | | | | | | | | | | | | | | | | | | | | | | | | | | |
| | 17:45 | 18:00 | | | | | | | | | | | | | | | | | | | | | | | | | | | | | | | | | | | | | | | | | | | | | | | | | | | | | | | | | | | | | | | | | | |
| | Sábado | 08:45 | 09:00 | | | | | | | | | | | | | | | | | | | | | | | | | | | | | | | | | | | | | | | | | | | | | | | | | | | | | | | | | | | | | | | | | |
| 11:00 | | 11:30 | | | | | | | | | | | | | | | | | | | | | | | | | | | | | | | | | | | | | | | | | | | | | | | | | | | | | | | | | | | | | | | | | | |
| 14:30 | | 15:00 | | | | | | | | | | | | | | | | | | | | | | | | | | | | | | | | | | | | | | | | | | | | | | | | | | | | | | | | | | | | | | | | | | |
| 17:30 | | 18:00 | | | | | | | | | | | | | | | | | | | | | | | | | | | | | | | | | | | | | | | | | | | | | | | | | | | | | | | | | | | | | | | | | | |
| Domingo | | 08:00 | 08:10 | | | | | | | | | | | | | | | | | | | | | | | | | | | | | | | | | | | | | | | | | | | | | | | | | | | | | | | | | | | | | | | | | |
| | 11:00 | 11:30 | | | | | | | | | | | | | | | | | | | | | | | | | | | | | | | | | | | | | | | | | | | | | | | | | | | | | | | | | | | | | | | | | | |
| | 16:30 | 17:00 | | | | | | | | | | | | | | | | | | | | | | | | | | | | | | | | | | | | | | | | | | | | | | | | | | | | | | | | | | | | | | | | | | |
| | 19:50 | 20:00 | | | | | | | | | | | | | | | | | | | | | | | | | | | | | | | | | | | | | | | | | | | | | | | | | | | | | | | | | | | | | | | | | | |
| | <p>Pto. Natales / Pto. Montt. Pto. Montt / Pto. Natales.</p> | <p>NORMAL Aduana sanitaria Terminal marítimo de Natales</p> | <p>FERRY TRINIDAD I: Se mantiene en navegación hacia Puerto Natales, recalca el martes 26/01, a las 14:30 horas.</p> <p>FERRY ESPERANZA: recaló en Puerto Natales, hoy domingo 24/01 a las 13:49 horas. Próxima fecha y hora de zarpe hacia Puerto Montt por confirmar.</p> | | | | | | | | | | | | | | | | | | | | | | | | | | | | | | | | | | | | | | | | | | | | | | | | | | | | | | | | | | | | | | | | | |
| <p>Tramo Norte - Sur Puerto Yungay - Caleta Tortel - Puerto Edén - Puerto Natales</p> | <p>NORMAL Solo residentes y carga. Aduana sanitaria Terminal marítimo de Natales</p> | <p>Crux Australis: Puerto Yungay: Caleta Tortel: Puerto Edén: Zarpó hacia Puerto Natales hoy domingo 24/01, a las 14:00 horas.</p> | | | | | | | | | | | | | | | | | | | | | | | | | | | | | | | | | | | | | | | | | | | | | | | | | | | | | | | | | | | | | | | | | | |
| <p>Tramo Sur - Norte Puerto Natales - Puerto Edén - Caleta Tortel - Puerto Yungay</p> | <p>NORMAL Solo residentes y carga. Aduana sanitaria Terminal marítimo de</p> | <p>Crux Australis: Puerto Natales: Zarpa hacia Puerto Edén el jueves 28/01 a las 05:00 horas. Puerto Edén: Zarpa hacia Caleta Tortel el</p> | | | | | | | | | | | | | | | | | | | | | | | | | | | | | | | | | | | | | | | | | | | | | | | | | | | | | | | | | | | | | | | | | | |

| | | |
|---|---|--|
|  | SISTEMA DE GESTIÓN DE EMERGENCIAS | Código: F-PO-MAC-01R-03 Versión: 02 Página: 10 de 10 |
| | DIRECCIÓN REGIONAL DE ONEMI MAGALLANES | |
| Informe de Monitoreo Diario Regional | | |
| | Natales | viernes 29/01 a las 09:00 horas. Caleta Tortel: Zarpa hacia Puerto Yungay el viernes 29 29/01 a las 23:00 horas |

Fuente: Armada - Austral BROOM – NAVIMAG, Fecha y hora de consulta: 24/01 18:10 horas.

14. ELABORACIÓN DEL INFORME:

| | |
|-------------------------------|---------------------------|
| Informe elaborado por: | Hernán Sanhueza Troncoso |
| Validado por: | Christofer Burgos Álvarez |

Centro de Alerta Temprana. Dirección Regional de ONEMI Magallanes y de la Antártica Chilena.