	SISTEMA DE GESTIÓN DE EMERGENCIAS	Código: F-PO-MAC-01R-03 Versión: 02 Página: 1 de 7
	DIRECCIÓN REGIONAL DE ONEMI MAGALLANES Y LA ANTÁRTICA CHILENA	
Informe de Monitoreo Diario Regional		

Fecha del Informe	Hora de envío del Informe
Punta Arenas, 13 de Mayo del 2018	19:30

1. RESUMEN DE ALERTAS VIGENTES

Nivel de Alerta	Evento	Cobertura	Amplitud
N/A	N/A	N/A	N/A

Fuente: Dirección Regional de ONEMI Magallanes y La Antártica Chilena

2. RESUMEN DE EMERGENCIAS DE LAS ÚLTIMAS 24 HORAS

N° de Informe	Fecha y hora	Evento/Lugar	Resumen
058/058-A	13/04 11:57	Comuna Punta Arenas	Alteración de suministro eléctrico 40.000 clientes afectados aproximadamente

Fuente: Dirección Regional de ONEMI Magallanes y La Antártica Chilena

3. CONDICIONES DE TIEMPO Y NOVEDADES DE LA REGIÓN

Provincia/Comuna	Condición de Tiempo	Novedades
Magallanes	Nublado, viento débil	Sin Novedades
Última Esperanza	Nublado, sin viento	Sin Novedades
Tierra del Fuego	Nubosidad parcial, sin viento	Sin Novedades
Antártica Chilena	Nublado, sin viento	Sin Novedades

Fuente: Direcciones Provinciales y Comunales de Protección Civil y Emergencias.

Hora de término del monitoreo: 17:49 horas.

4. PRONÓSTICO METEOROLÓGICO REGIONAL (TRES DÍAS)


4.1 Avisos / Alertas / Alarmas meteorológicas

Tipo	Fecha y hora de emisión	Descripción	Cobertura
Aviso CNA A69/2018	11/05 16:33	Temperaturas Mínimas Bajo lo Normal	Comunas De Timaukel y Cabo De Hornos


Fuente: Centro Meteorológico Regional Austral – Dirección Meteorológica de Chile

4.2 Provincia / Comuna

PUNTA ARENAS	MADRUGADA	MAÑANA	TARDE	NOCHE	MÍNIMA	MÁXIMA
LUNES 14	Nubosidad parcial. Viento débil.	Nubosidad parcial. Viento débil.	Nubosidad parcial. Viento débil.	Nubosidad parcial. Viento débil.	-2	4
PROBABILIDAD DE ESCARCHA	ALTA	ALTA	BAJA	MEDIA		
MARTES 15	Nubosidad parcial. Viento débil.	Nubosidad parcial. Viento débil.	Nubosidad parcial. Viento débil.	Nubosidad parcial. Viento débil.	1	7
MIÉRCOLES 16	Nubosidad parcial. Viento débil.	Nubosidad parcial. Viento débil.	Nubosidad parcial. Viento débil.	Nubosidad parcial. Viento débil.	2	6

	SISTEMA DE GESTIÓN DE EMERGENCIAS	Código: F-PO-MAC-01R-03 Versión: 02 Página: 2 de 7
	DIRECCIÓN REGIONAL DE ONEMI MAGALLANES Y LA ANTÁRTICA CHILENA	
Informe de Monitoreo Diario Regional		

PORVENIR	MADRUGADA	MAÑANA	TARDE	NOCHE	MÍNIMA	MÁXIMA
LUNES 14	Nubosidad parcial. Viento débil.	Nubosidad parcial. Viento débil.	Nubosidad parcial. Viento débil.	Nubosidad parcial. Viento débil.	-2	4
PROBABILIDAD DE ESCARCHA	ALTA	ALTA	BAJA	MEDIA		
MARTES 15	Nubosidad parcial. Viento débil.	Nubosidad parcial. Viento débil.	Nubosidad parcial. Viento débil.	Nubosidad parcial. Viento débil.	0	7
MIÉRCOLES 16	Nubosidad parcial. Viento débil.	Nubosidad parcial. Viento débil.	Nubosidad parcial. Viento débil.	Nubosidad parcial. Viento débil.	1	6
PUERTO NATALES	MADRUGADA	MAÑANA	TARDE	NOCHE	MÍNIMA	MÁXIMA
LUNES 14	Nublado y chubascos débiles. Viento débil.	Nublado. Viento débil.	Nublado. Viento débil.	Nublado. Viento débil.	1	5
PROBABILIDAD DE ESCARCHA	ALTA	ALTA	BAJA	MEDIA		
MARTES 15	Nubosidad parcial. Viento débil.	Nubosidad parcial. Viento débil.	Nubosidad parcial. Viento débil.	Nubosidad parcial. Viento débil.	0	6
MIÉRCOLES 16	Nubosidad parcial. Viento débil.	Nubosidad parcial. Viento débil.	Nubosidad parcial. Viento débil.	Nubosidad parcial. Viento débil.	0	6
TORRES DEL PAINE	MADRUGADA	MAÑANA	TARDE	NOCHE	MÍNIMA	MÁXIMA
LUNES 14	Nublado. Viento débil.	Nublado. Viento débil.	Nublado. Viento débil.	Nublado. Viento débil.	0	5
PROBABILIDAD DE ESCARCHA	ALTA	ALTA	BAJA	MEDIA		
MARTES 15	Nubosidad parcial. Viento débil.	Nubosidad parcial. Viento débil.	Nubosidad parcial. Viento débil.	Nubosidad parcial. Viento débil.	-1	6
MIÉRCOLES 16	Nubosidad parcial. Viento débil.	Nubosidad parcial. Viento débil.	Nubosidad parcial. Viento débil.	Nubosidad parcial. Viento débil.	-1	5
PUERTO WILLIAMS	MADRUGADA	MAÑANA	TARDE	NOCHE	MÍNIMA	MÁXIMA
LUNES 14	Nublado. Viento débil.	Nublado. Viento débil.	Nublado. Viento débil.	Nublado. Viento débil.	0	4
PROBABILIDAD DE ESCARCHA	ALTA	ALTA	MEDIA	ALTA		
MARTES 15	Nublado y chubascos de nieve débiles. Viento débil.	Nublado y chubascos de nieve débiles. Viento débil.	Nublado y chubascos de aguanieve débiles. Viento débil.	Nublado y chubascos de aguanieve débiles. Viento suroeste de hasta 40 km/h.	0	3
MIÉRCOLES 16	Nublado y chubascos de aguanieve débiles. Viento débil.	Nublado y chubascos de aguanieve débiles. Viento débil.	Nublado. Viento débil.	Nublado. Viento débil.	1	4

	SISTEMA DE GESTIÓN DE EMERGENCIAS	Código: F-PO-MAC-01R-03 Versión: 02 Página: 3 de 7
	DIRECCIÓN REGIONAL DE ONEMI MAGALLANES Y LA ANTÁRTICA CHILENA	
Informe de Monitoreo Diario Regional		

VILLA TEHUELCHÉ	MADRUGADA	MAÑANA	TARDE	NOCHE	MÍNIMA	MÁXIMA
LUNES 14	Nublado. Viento débil.	Nubosidad parcial. Viento débil.	Nubosidad parcial. Viento débil.	Nubosidad parcial. Viento débil.	-1	5
PROBABILIDAD DE ESCARCHA	ALTA	ALTA	BAJA	MEDIA		
MARTES 15	Nubosidad parcial. Viento débil.	Nubosidad parcial. Viento débil.	Nubosidad parcial. Viento débil.	Nubosidad parcial. Viento débil.	-1	6
MIÉRCOLES 16	Nubosidad parcial. Viento débil.	Nubosidad parcial. Viento débil.	Nubosidad parcial. Viento débil.	Nubosidad parcial. Viento débil.	-1	5

CERRO SOMBRERO	MADRUGADA	MAÑANA	TARDE	NOCHE	MÍNIMA	MÁXIMA
LUNES 14	Nubosidad parcial. Viento débil.	Nubosidad parcial. Viento débil.	Nubosidad parcial. Viento débil.	Nubosidad parcial. Viento débil.	0	5
PROBABILIDAD DE ESCARCHA	ALTA	ALTA	BAJA	MEDIA		
MARTES 15	Nubosidad parcial. Viento débil.	Nubosidad parcial. Viento débil.	Nubosidad parcial. Viento débil.	Nubosidad parcial. Viento débil.	0	6
MIÉRCOLES 16	Nubosidad parcial. Viento débil.	Nubosidad parcial. Viento débil.	Nubosidad parcial. Viento débil.	Nubosidad parcial. Viento débil.	1	6

PAMPA GUANACO	MADRUGADA	MAÑANA	TARDE	NOCHE	MÍNIMA	MÁXIMA
LUNES 14	Nubosidad parcial. Viento débil.	Nubosidad parcial. Viento débil.	Nubosidad parcial. Viento débil.	Nubosidad parcial. Viento débil.	-8	3
PROBABILIDAD DE ESCARCHA	ALTA	ALTA	MEDIA	ALTA		
MARTES 15	Nubosidad parcial. Viento débil.	Nubosidad parcial. Viento débil.	Nubosidad parcial. Viento débil.	Nubosidad parcial. Viento débil.	-6	4
MIÉRCOLES 16	Nubosidad parcial. Viento débil.	Nubosidad parcial. Viento débil.	Nubosidad parcial. Viento débil.	Nubosidad parcial. Viento débil.	-4	5

Fuente: Centro Meteorológico Regional Austral Fecha y hora de consulta: 13/05 17:36 horas.

4.3 Base Antártica Eduardo Frei Montalva:


Día	Madrugada	Mañana	Tarde	Noche	Mínima	Máxima
Lunes 14	Cubierto y nevadas débiles Viento SSW, 15 kt	Nublado Viento SW, 15-20 kt	Nublado Viento SW, 20-30 kt	Escasa nubosidad Viento SW, 20-30 kt	-2	0
Martes 15	Escasa nubosidad Viento SSW, 20-30 kt	Escasa nubosidad Viento S, 15-25 kt	Escasa nubosidad Viento WSW, 15 kt	Escasa nubosidad Viento SW, 15 kt	-4	-1
Miércoles 16	Nublado Viento SE, 20-35 kt	Escasa nubosidad Viento SE, 20-30 kt	Escasa nubosidad Viento SE, 20-30 kt	Escasa nubosidad Viento SE, 20-30 kt	-7	-3

Fuente: Dirección Meteorológica de Chile Fecha y hora de consulta: 13/05 16:05 horas.

5. INFORMACIÓN PLUVIOMÉTRICA AÑO NORMAL A LA FECHA: 177.8 MM

Comuna	Últimas 12 horas	Total a la Fecha	Déficit/Superávit	Fuente
Punta Arenas	Sin precipitaciones	165,8 mm	Déficit 6,5 %	CMRA

Fuente: Centro Meteorológico Regional Austral. Fecha y hora de consulta: 13/05 17:36 horas.

	SISTEMA DE GESTIÓN DE EMERGENCIAS	Código: F-PO-MAC-01R-03
	DIRECCIÓN REGIONAL DE ONEMI MAGALLANES Y LA ANTÁRTICA CHILENA	Versión: 02 Página: 4 de 7
Informe de Monitoreo Diario Regional		

6. ÍNDICE DE RADIACIÓN ULTRAVIOLETA.

REGISTRADO HOY	PREVISTO PARA MAÑANA
1 BAJO	1 – 2 BAJO

Fuente: Centro Meteorológico Regional Austral. Fecha y hora de consulta: 13/05 17:36 horas

7. MONITOREO CAUDALES DE RÍOS.

Estación	Fecha y hora	Altura/Caudal (m m ³ /seg)	Nivel de Peligro
Río Las Minas	13/05 16:00	0.270 m 0.928 m ³ /seg	BAJO
Río Paine	13/05 17:00	1.148 m 69.252 m ³ /seg	BAJO


Fuente: Dirección General de Aguas – Página Monitoreo Satelital

8. ANÁLISIS TÉCNICO DE RIESGOS

Provincia/Comuna	Condición de amenaza	Recomendaciones
Región de Magallanes y La Antártica Chilena	PROBABILIDAD DE ESCARCHA ALTA - MEDIA	El SRPC deberá mantener la vigilancia ante eventos derivados de esta condición, la que puede provocar dificultades en la conducción vial tanto en sectores rurales como urbanos. Los conductores deberán estar atentos a las condiciones que se presenten, manejo a velocidad razonable y prudente.
Región de Magallanes y La Antártica Chilena	TEMPERATURAS MÍNIMAS ENTRE -8° y 1 C	El SRPC recomienda considerar que la exposición a bajas temperaturas puede causar afecciones graves, particularmente en la población más vulnerable como menores de edad, adultos mayores y personas sin refugio o que habitan en hogares sin el aislamiento térmico adecuado. Además, puede ocurrir afectación a predios agrícolas y ganaderos. Asimismo en relación al congelamiento en rutas se recomienda a los conductores tomar precauciones producto de posibles problemas en las vías. Por último, se debe mantener cuidado respecto de los equipos de calefacción, incentivando la adecuada mantención de ellos.
Comuna de Cabo de Hornos	CHUBASCOS DE AGUANIEVE Y NIEVE	El SRPC deberá mantener atención a posibles situaciones de aislamiento producto de la acumulación de nieve en caminos interiores y congelamiento de rutas, se recomienda a los conductores tomar las precauciones producto de posibles problemas de visibilidad.

9. ESTADO DE CARRETERAS

Carreteras	Estado	Condición
Y-150 Sector Laguna Amarga y Laguna Sarmiento. Comuna Torres del Paine	Ruta de ripio, en buen estado, en el lugar se realizan trabajos con prohibición de circulación desde los kilómetros 12 al 31, el cierre se mantiene desde el 19-01-2018 hasta el 14-05-2018. (Desvío por ruta Y-156).	CIERRE PARCIAL
Y-150 Sector Parque Nacional Torres del	Se están realizando trabajos en la ruta, con prohibición de circulación desde el km. 16 al km. 23.	CERRADA

	SISTEMA DE GESTIÓN DE EMERGENCIAS	Código: F-PO-MAC-01R-03 Versión: 02 Página: 5 de 7
	DIRECCIÓN REGIONAL DE ONEMI MAGALLANES Y LA ANTÁRTICA CHILENA	
Informe de Monitoreo Diario Regional		

Paine		
Y-290 Sector Camino a Serrano. Comuna Torres Del Paine	El cierre se efectuará desde el kilómetro 30 hasta el kilómetro 46; desde el 20-01-2018 al 12-12-2018, en los horarios que se indican: 10:30 a 14:00 Horas: Cierre Total 14:00 a 14:15 Horas: Apertura Dirección Puerto Natales/Serrano. 14:30 a 14:45 Horas: Apertura Dirección Serrano/Puerto Natales 15:00 a 21:00 Horas: Cierre Total.	CERRADA
CH-257 Cruce Onaissin	Precaución por trabajos en la vía y además por animales silvestres.	ABIERTA, CON PRECAUCIÓN

Fuente: Fecha y hora de consulta: Carabineros 06/05/2018 07:00 horas


10. ESTADO DE PUERTOS

Puerto	Estado del Puerto	Condición
Edén	Abierto, condiciones normales	Normal
Puerto Natales	Abierto, condiciones normales	Normal
Punta Delgada	Abierto, condiciones normales	Normal
Punta Arenas	Abierto, condiciones normales	Normal
Tierra del Fuego	Abierto, condiciones normales	Normal
Puerto Williams	Abierto, condiciones normales	Normal

Fuente: Gobernación Marítima. Fecha y hora de consulta: 13/05/2018 19:00 horas

11. ESTADO DE AEROPUERTOS

Aeropuerto	Estado del Aeropuerto	Condición
Punta Arenas Aeropuerto Pdte. Carlos Ibáñez del Campo	Operativo	Las 6 Pistas se encuentran operativas las 24 horas. (Solo con trabajos esporádicos).
Puerto Natales Aeródromo Teniente Julio Gallardo	Operativo	De lunes a jueves: 08:30 a 17:30 horas. Viernes: 08:30 a 16:30 horas. Después de horario a requerimiento.
Porvenir Aeródromo Capitán Fuentes Martínez	Operativo	A requerimiento: De lunes a viernes después las 17:30 horas. Sábado: después las 14:30 horas. Domingo y festivos a requerimiento.
		Vuelos Regionales Aerolínea DAP: Salidas: De lunes a viernes: Pta Arenas – Porvenir: 08:15 hra., 12:30 hra., y 16:30 hra. Porvenir – Pta Arenas: 08:35 hra., 12:50 hra., y 16:50 hra. Salida: Sábado: Pta Arenas – Porvenir: 08:15 hra., y 12:30 hra. Porvenir – Pta Arenas: 08:35 hra., y 12:50 hra.
Puerto Williams Aeródromo Guardiamarina Zañartu	Operativo	A requerimiento: De lunes a jueves después las 17:30 horas. Viernes después de las 16:30 horas; Sábados después de las 13:00 horas. Domingo y festivos a requerimiento
		Vuelos Regionales Aerolínea DAP: Salidas: De lunes a sábado: Pta Arenas – Pto. Williams: 10:00 hra. Pto. Williams – Pta Arenas: 11:30 hra.
Antártica Aeródromo Teniente Rodolfo Marsh Martin	Operativo	A requerimiento.

	SISTEMA DE GESTIÓN DE EMERGENCIAS	Código: F-PO-MAC-01R-03 Versión: 02 Página: 6 de 7
	DIRECCIÓN REGIONAL DE ONEMI MAGALLANES Y LA ANTÁRTICA CHILENA	
Informe de Monitoreo Diario Regional		

Timaukel Aeródromo Pampa Guanaco	Pista Habilitada (Sin concesión DGAC)	Vuelos Regionales Aerolínea DAP: finalizaron el 29/04/2018
-----------------------------------------------	--------------------------------------------------------------	-----------------------------------------------------------------------

Fuente: DGAC. DAP Fecha y hora de consulta: 30/04/2018 07:00 horas.


12. ESTADO DE PASOS FRONTERIZOS

Nombre Paso	Condición	Observaciones
Complejo Integración Austral	Normal	Horario de Atención: 08:00 a 22:00 horas
Complejo Río Don Guillermo	Normal	Horario de Atención: 08:00 a 22:00 Horas.
Complejo Dorotea	Paso fronterizo del lado chileno, se encuentra operativo en horario normal; pero del lado argentino Paso Mina 1; está atendiendo de 09:00 a 13:00 horas y de 15:00 a 18:00 horas.	Horario de Atención: 08:00 a 00:00 Horas.
Complejo Casas Viejas	Normal	Horario de Atención: 08:00 a 22:00 Horas
Complejo San Sebastián	Normal	Horario de Atención: 08:00 a 22:00 horas.
Complejo Río Bellavista	Cerrado	Hasta Noviembre 2018.

Fuente: Gobernaciones Provinciales-Carabineros. Fecha y hora de consulta: 06/05 06:42 Horas

13. ESTADO DE FERRY'S

Servicio Cruce	Condición	Observaciones
Primera Angostura	Normal	<p style="text-align: center;">Horarios de invierno.</p> <p>Ferry Patagonia: Inicia cruce a las 08:30 Hrs desde terminal Punta Delgada, último cruce desde terminal Bahía Azul, desde Isla a Continente a las 23:00 Hrs.</p> <p>Ferry Pionero: Inicia cruce a las 09:15 horas desde terminal Punta Delgada, último cruce desde terminal Bahía Azul, desde Isla a Continente a las 23:45 Hrs.</p> <p>Ferry Fueguino: Inicia a las 11:05 Hrs los zarpes desde Punta Delgada, último cruce desde terminal Bahía Azul, desde Isla a Continente a las 01:35 Hrs.</p> <p>Los horarios pueden sufrir variaciones según condiciones climáticas.</p>
Punta Arenas - Porvenir	Normal	<p>Ferry Pathagon: Durante el día de mañana lunes 14/05, no realiza cruces.</p> <p>Los horarios pueden sufrir variaciones, según condiciones climáticas.</p>
Punta Arenas Puerto Williams	Normal	<p>Ferry Yaghan: Zarpa el día de mañana lunes 14/05 a las 01:00 horas hacia Puerto Williams, recalca el día martes 15/05 a las 08:00 horas.</p> <p>Los horarios pueden sufrir variaciones, según condiciones climáticas.</p>
Río Verde - Isla Riesco Isla Riesco - Río Verde	Normal	<p>Ferry Bahía Azul: De lunes a viernes durante la mañana (Rio Verde – Isla Riesco) de 08:10 a 12:00 Hrs. y en las tardes de 13:30 a 20:00 Hrs. De lunes a viernes durante la tarde (Isla Riesco - Río Verde) de 08:00 a 11:50 Hrs. y en las tardes de 13:20 a 19:50 Hrs.</p>

	SISTEMA DE GESTIÓN DE EMERGENCIAS	Código: F-PO-MAC-01R-03 Versión: 02
	DIRECCIÓN REGIONAL DE ONEMI MAGALLANES Y LA ANTÁRTICA CHILENA	Página: 7 de 7
Informe de Monitoreo Diario Regional		

		Sábados, domingos y festivos durante la mañana (Rio Verde – Isla Riesco) de 09:00 a 12:00 Hrs. y de 14:30 a las 20:00 Hrs. Sábados, domingos y festivos durante la tarde (Isla Riesco - Rio Verde) de 08:50 a 11:50 Hrs. y de 14:20 a las 19:50 Hrs.
Pto. Natales / Pto. Montt Pto. Montt / Pto. Natales	Normal	Ferry Trinidad I: Zarpó el día sábado 12/05 a las 11:00 horas rumbo a Puerto Montt, se espera su recalada el día martes 15/05 a las 08:00 horas. Ferry Evangelistas: zarpó hoy domingo 13 a las 06:00 horas hacia Puerto Natales, recalca el 16/05 en horario a confirmar. Los horarios pueden sufrir variaciones, según condiciones climáticas.
Tramo Norte - Sur Puerto Yungay - Caleta Tortel - Puerto Edén - Pto. Natales.	Normal	Crux Australis : Tramo Norte - Sur
		Pto. Yungay: Zarpó hacia Caleta Tortel el sábado 12/05 a las 20:00 horas, recaló a las 22:00 horas. Caleta Tortel: Zarpó hacia Puerto Edén el sábado 12/05 a las 23:00 horas, recalca hoy domingo 13/05 a las 12:00 horas. Puerto Edén: Zarpó hacia Puerto Natales hoy día domingo 13/05 a las 14:00 horas. Puerto Natales: Recalca el lunes 14/05 a las 16:00 horas. Los horarios pueden sufrir variaciones, según condiciones climáticas
Tramo Sur - Norte Pto. Natales.- Puerto Edén - Caleta Tortel - Puerto Yungay	Normal	Crux Australis: Tramo Sur-Norte.
		Puerto Natales: Zarpa el día jueves 24/05 a las 05:00 horas recalando en Puerto Edén el día viernes 25/05 a las 07:00 horas. Puerto Edén: Zarpa el día viernes 25/05 a las 09:00 horas recalca el mismo día viernes 25/05 a las 22:00 horas en Caleta Tortel. Caleta Tortel: Zarpa hacia Puerto Yungay el día viernes 25/05 a las 23:00 horas. Puerto Yungay: Recalca el día sábado 26/05 a las 01:00 horas. Los horarios pueden sufrir variaciones, según condiciones climáticas

Capitanía de Puerto, Puerto Natales - Empresa Austral BROOM – NAVIMAG

Fecha y hora de consulta 13/05/2018 19:00 horas.

14. ELABORACIÓN DEL INFORME

Informe elaborado por:	Ricardo Baltra Lizana
Validado por:	Jonathan López Valdés

Centro de Alerta Temprana. Dirección Regional de ONEMI Magallanes y La Antártica Chilena.